



# แผนพัฒนาท้องถิ่น (พ.ศ.2566-2570)

ทบทวน ครั้งที่ 1/2568

องค์การบริหารส่วนตำบลตาเบา



ม>องค์การบริหารส่วนตำบล



ประกาศองค์การบริหารส่วนตำบลตาเบา  
เรื่อง ประกาศใช้แผนพัฒนาท้องถิ่น พ.ศ. ๒๕๖๖ - ๒๕๗๐ ทบพวน ครั้งที่ ๑ พ.ศ. ๒๕๖๘

ตามที่ องค์การบริหารส่วนตำบลตาเบา ได้จัดทำแผนพัฒนาท้องถิ่น พ.ศ. ๒๕๖๖ - ๒๕๗๐ ทบพวน ครั้งที่ ๑ พ.ศ. ๒๕๖๘ ตามระเบียบกระทรวงมหาดไทยว่าด้วยการจัดทำแผนพัฒนาขององค์กรปกครองส่วนท้องถิ่น พ.ศ. ๒๕๔๘ แก้ไขเพิ่มเติม (ฉบับที่ ๒) พ.ศ. ๒๕๕๙ (ฉบับที่ ๓) พ.ศ. ๒๕๖๑ โดยได้รับความเห็นชอบ จากผู้บริหารท้องถิ่น และสภาท้องถิ่น ในคราวประชุมสมัยสามัญ สมัยที่ ๒/๒๕๖๘ วันที่ ๑๒ มิถุนายน พ.ศ. ๒๕๖๘ แล้วนั้น

อาศัยอำนาจตามความในหมวดที่ ๓ ข้อ ๑๗ แห่งระเบียบกระทรวงมหาดไทยว่าด้วยการจัดทำแผนขององค์กรปกครองส่วนท้องถิ่น พ.ศ. ๒๕๔๘ แก้ไขเพิ่มเติม (ฉบับที่ ๒) พ.ศ. ๒๕๕๙ (ฉบับที่ ๓) พ.ศ. ๒๕๖๑ จึงขอประกาศใช้แผนพัฒนาท้องถิ่น พ.ศ. ๒๕๖๖ - ๒๕๗๐ ทบพวน ครั้งที่ ๑ พ.ศ. ๒๕๖๘ เพื่อใช้เป็นแนวทางในการพัฒนาในงบประมาณ พ.ศ. ๒๕๖๖ - ๒๕๗๐ ต่อไปรายละเอียดตามเอกสารที่แนบมาพร้อมนี้

จึงประกาศให้ทราบโดยทั่วกัน

ประกาศ ณ วันที่ ๑๖ มิถุนายน พ.ศ. ๒๕๖๘

(นางเนตรนภา เหมือนนาค)  
นายกองค์การบริหารส่วนตำบลตาเบา

## ส่วนที่ ๑. สภาพทั่วไปและข้อมูลพื้นฐาน

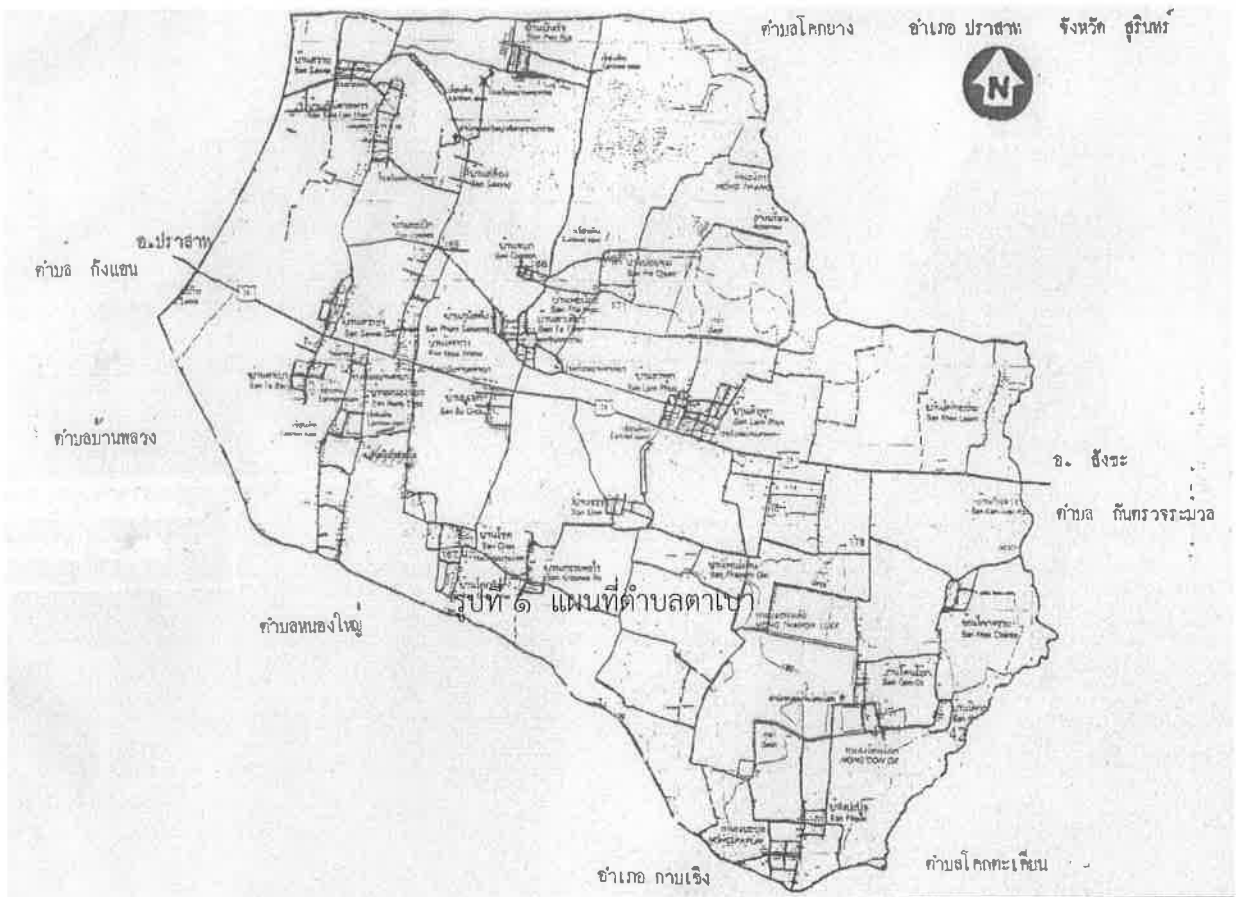
### ๑. ด้านกายภาพ

#### ๑.๑ ที่ตั้งของหมู่บ้าน/ตำบล

องค์การบริหารส่วนตำบลตาเบาตั้งอยู่ที่บ้านหนองจอก หมู่ที่ ๑๑ ตำบลตาเบา อำเภอปราสาท จังหวัดสุรินทร์ ซึ่งได้จัดตั้งตามประกาศกระทรวงมหาดไทย เมื่อวันที่ ๑๖ เดือน ธันวาคม พ.ศ.๒๕๓๙ อยู่ห่างจาก อำเภอปราสาทมาทางทิศตะวันออกเฉียงใต้ประมาณ ๑๐ กิโลเมตร ตามถนนสายโชคชัย-เดชอุดม ระหว่างหลักกิโลเมตร ที่ ๑๔๔-๑๔๕ เป็นองค์การบริหารส่วนตำบลขนาดกลาง

#### เนื้อที่

ตำบลตาเบา มีเนื้อที่ประมาณ ๗๒.๓๒๗ ตารางกิโลเมตร หรือ ประมาณ ๔๕,๒๐๔.๓๗๕ ไร่



#### ๑.๒ ลักษณะภูมิประเทศ

สภาพภูมิประเทศโดยทั่วไปขององค์การบริหารส่วนตำบลตาเบาเป็นที่ราบสูง พื้นที่ส่วนมากเป็นที่ราบโล่ง ใช้เป็นที่เกษตรกรรม และที่อยู่อาศัย โดยมีแหล่งน้ำที่สำคัญ ได้แก่ ห้วยเสนา

ทิศเหนือ	จดตำบลโคกยาง	อำเภอปราสาท	จังหวัดสุรินทร์
ทิศใต้	จดตำบลหนองใหญ่	อำเภอปราสาท	จังหวัดสุรินทร์
ทิศตะวันออกเฉียง	จดตำบลโคกยาง	ตำบลกันตวจระมวล	อำเภอปราสาท จังหวัดสุรินทร์
ทิศตะวันตก	จดตำบลกันแอน	ตำบลบ้านพลวง	อำเภอปราสาท จังหวัดสุรินทร์

แผนพัฒนาท้องถิ่น (พ.ศ.๒๕๖๖-๒๕๗๐) ทบพวน ครั้งที่ ๑ /๒๕๖๘ โดยองค์การบริหารส่วนตำบลตาเบา อ.ปราสาท จ.สุรินทร์

### ๑.๓ ลักษณะภูมิอากาศ

จัดอยู่ในเขตภูมิอากาศแบบทุ่งหญ้าเมืองร้อน (Tropical Savanna Climate : Aw) หรือเรียกอีกอย่างหนึ่งว่า เขตภูมิอากาศแบบสวันนา (Savanna Climate) ซึ่งเป็นลักษณะอากาศที่มีฤดูแล้งสลับฤดูฝนอย่างเด่นชัด มี ๓ ฤดู ได้แก่ ฤดูร้อน ฤดูฝน และฤดูหนาว

### ๑.๔ ลักษณะของดิน

ลักษณะของดินเป็นดินร่วนปนทราย การใช้ที่ดิน พื้นที่ส่วนใหญ่ใช้ในการประกอบอาชีพเกษตรกรรมและใช้เป็นที่อยู่อาศัย ในพื้นที่ซึ่งตัดถนนสายหลักใช้ในการประกอบพาณิชยกรรม

## ๒. ด้านการเมืองการปกครอง

### ๒.๑ เขตการปกครอง

โดยองค์การบริหารส่วนตำบลตาเบาอยู่ห่างจากอำเภอปราสาททางทิศตะวันออกประมาณ ๙ กิโลเมตร มีทั้งหมด ๑๙ หมู่บ้าน ดังนี้

หมู่ที่	หมู่บ้าน	ชื่อ-สกุล	ตำแหน่ง
๑	บ้านโชค	นายอรุณ ยามดี	ผู้ใหญ่บ้าน
๒	บ้านตาเบา	นายชัยกมล เกษชาติ	ผู้ใหญ่บ้าน
๓	บ้านตาเตียว	นายอาทิตย์ ร่องจันทร์	ผู้ใหญ่บ้าน
๔	บ้านสวาย	นายบุญชัย จันทร์เนียม	ผู้ใหญ่บ้าน
๕	บ้านป่นรั้ว	นายธานี สินสร้าง	ผู้ใหญ่บ้าน
๖	บ้านกันตาลหาร	นายเฉลิม คิตดีจริง	ผู้ใหญ่บ้าน
๗	บ้านกระเพาโร	นายเจริญสุข เช่นชาย	ผู้ใหญ่บ้าน
๘	บ้านโคกจราบ	นายอนันต์ สัจจรัตน์	ผู้ใหญ่บ้าน
๙	บ้านภูมิสีตัง	นายนัง ชูชื่นบุญ	ผู้ใหญ่บ้าน
๑๐	บ้านละเบ็ก	นายอนุวัฒน์ ธานีพูน	ผู้ใหญ่บ้าน
๑๑	บ้านหนองจอก	นายสุภาพ ปานเพชร	ผู้ใหญ่บ้าน
๑๒	บ้านขวาว	นายปวน ไยแดง	ผู้ใหญ่บ้าน
๑๓	บ้านปะปูล	นายถวัล สงานชม	ผู้ใหญ่บ้าน
๑๔	บ้านลำพุก	นายปริญญา เฉลียวฉลาด	ผู้ใหญ่บ้าน
๑๕	บ้านบุเจก	นางสมบูรณ์ เลี่ยมดี	ผู้ใหญ่บ้าน
๑๖	บ้านสวายจู้	นายอำนาจ ไยแดง	ผู้ใหญ่บ้าน
๑๗	บ้านโคกเวง	นายสุรเชษฐ์ รัตนวรรณ	กำนันตำบลตาเบา
๑๘	บ้านปอยจุม	นายบุญธรรม ธานีพูน	ผู้ใหญ่บ้าน
๑๙	บ้านจบก	นายสนอง สัจจรัตน์	ผู้ใหญ่บ้าน

**๒.๒ การเลือกตั้ง**

การเลือกตั้งในเขตพื้นที่ตำบลตาเบา แบ่งเป็น ๑๙ หน่วยเลือกตั้ง และจำนวนประชากรที่มีสิทธิเลือกตั้ง ดังนี้

จำนวนผู้มีสิทธิเลือกตั้ง	ชาย	หญิง	รวม
บุคคลที่มีสิทธิเลือกตั้งอายุ ๑๘ ปี ขึ้นไป	๓,๔๕๗	๓,๗๔๗	๗,๒๐๔

ข้อมูล เดือนพฤษภาคม พ.ศ.๒๕๖๘

**๓. ประชากร**

**๓.๑ ข้อมูลเกี่ยวกับจำนวนประชากร**

รายการ	ปี ๒๕๖๗ (คน)	ปี ๒๕๖๘ (คน)
ประชากรชาย	๔,๓๗๐	๔,๓๓๓
ประชากรหญิง	๔,๖๕๖	๔,๖๒๖
รวมประชากร	๙,๐๒๖	๘,๙๕๙

ข้อมูล เดือน พฤษภาคม พ.ศ.๒๕๖๘

**๓.๒ ช่วงอายุและจำนวนประชากร**

ช่วงอายุ (ปี)	ชาย	หญิง	รวม
น้อยกว่า ๑ ปี	๔๐	๒๗	๖๗
๑-๕ ปี	๒๐๒	๒๑๐	๔๑๒
๖-๑๐ ปี	๒๓๙	๒๕๓	๔๙๒
๑๑-๒๐ ปี	๕๕๕	๕๖๕	๑,๑๒๐
๒๑-๓๐ ปี	๖๙๒	๖๗๔	๑,๓๖๖
๓๑-๔๐ ปี	๖๓๙	๕๙๖	๑,๒๓๕
๔๑-๕๐ ปี	๖๕๘	๖๖๑	๑,๓๑๙
๕๑-๖๐ ปี	๖๑๗	๗๒๓	๑,๓๔๐
๖๑-๗๐ ปี	๔๐๓	๔๗๖	๘๗๙
๗๑-๘๐ ปี	๒๑๘	๓๒๒	๕๔๐
๘๑-๙๐ ปี	๕๗	๑๐๕	๑๖๒
๙๑-๑๐๐ ปี	๑๓	๑๔	๒๗
มากกว่า ๑๐๐ ปี	๐	๐	๐
<b>รวม</b>	<b>๔,๓๓๓</b>	<b>๔,๖๒๖</b>	<b>๘,๙๕๙</b>

ข้อมูล เดือนพฤษภาคม พ.ศ.๒๕๖๘

## ๔. สภาพทางสังคม

### ๔.๑ การศึกษา

ระดับมัธยม จำนวน ๑ แห่ง

๑.โรงเรียนตาเบาวิทยา ตั้งอยู่ที่ บ้านละเบิก หมู่ที่ ๑๐ ตำบลตาเบา อ.ปราสาท จ.สุรินทร์

ระดับมัธยมศึกษา จำนวน ๖ แห่ง

๑.โรงเรียนบ้านโคก ตั้งอยู่ที่ บ้านโคก หมู่ที่ ๑ ตำบลตาเบา อ.ปราสาท จ.สุรินทร์

๒.โรงเรียนบ้านตาเบา ตั้งอยู่ที่ บ้านตาเบา หมู่ที่ ๒ ตำบลตาเบา อ.ปราสาท จ.สุรินทร์

๓.โรงเรียนบ้านสวาย ตั้งอยู่ที่ บ้านสวาย หมู่ที่ ๔ ตำบลตาเบา อ.ปราสาท จ.สุรินทร์

๔.โรงเรียนบ้านตะคร้อ ตั้งอยู่ที่ บ้านป่นรว หมู่ที่ ๕ ตำบลตาเบา อ.ปราสาท จ.สุรินทร์

๕.โรงเรียนบ้านตาเดียว ตั้งอยู่ที่ บ้านตาเดียว หมู่ที่ ๓ ตำบลตาเบา อ.ปราสาท จ.สุรินทร์

๖.โรงเรียนบ้านลำพุก ตั้งอยู่ที่ บ้านลำพุก หมู่ที่ ๑๔ ตำบลตาเบา อ.ปราสาท จ.สุรินทร์

### ๔.๒ สาธารณสุข

๑. โรงพยาบาลส่งเสริมสุขภาพตำบลตาเบา ตั้งอยู่ที่ บ้านโคกเวง หมู่ที่ ๑๗ ต.ตาเบา อ.ปราสาท จ.สุรินทร์ ผู้อำนวยการ นางโฉมศรี ฤณาพรรณ

๒. แพทย์ประจำตำบล นางอินทิรา สอดศรีจันทร์

๓. อาสาสมัครสาธารณสุขประจำหมู่บ้าน อ.ส.ม. จำนวน ๑๙๑ คน ประธาน นางยุพิน คงสีเสาะ

### ๔.๓ อาชญากรรม -

### ๔.๔ ยาเสพติด -

### ๔.๕ การสังคมสงเคราะห์

-ผู้มีสิทธิได้รับเบี้ยยังชีพผู้สูงอายุ จำนวน ๑,๖๒๘ คน

-ผู้มีสิทธิได้รับเบี้ยยังชีพผู้พิการ จำนวน ๔๘๙ คน

-ผู้มีสิทธิได้รับเบี้ยยังชีพผู้ป่วยเอดส์ จำนวน ๙ คน

ที่มา : งานสวัสดิการสังคม ข้อมูล ณ.วันที่ ๕ พฤษภาคม ๒๕๖๘

## ๕. ระบบบริการพื้นฐาน

### ๕.๑ การคมนาคมขนส่ง

-การคมนาคม/ขนส่ง ใช้เส้นทางบกโดยใช้ถนนสาย ๒๔ และถนน ๒๑๔ เป็นเส้นทางหลักในการคมนาคมขนส่งการจราจร มีผู้ใช้รถยนต์พาหนะทางบก คือ รถยนต์ และรถจักรยานยนต์ ในเส้นทางหลัก การจราจรคับคั่งในช่วงเร่งด่วน แต่สภาพการจราจรยังไม่ติดขัดมีสภาพคล่อง

-ถนนในซอยตามหมู่บ้าน/ชุมชนมีจำนวน..๑๙๐..สาย ขึ้นทะเบียนทางหลวงท้องถิ่นจำนวน...-...สาย

ที่มา : กองช่าง

### ๕.๒ การไฟฟ้า

-มีครัวเรือนที่ใช้ไฟฟ้าทุกครัวเรือน คิดเป็นร้อยละ ๑๐๐

-หน่วยงานเจ้าของไฟฟ้า คือ การไฟฟ้าส่วนภูมิภาคอำเภอปราสาท

-ไฟฟ้าสาธารณะ จำนวน ๑๕๒ จุด

ที่มา : กองช่าง

### ๕.๓ การประปา

- ประปาผิวดิน ๙ แห่ง ม.๓ ,ม.๘ ,ม.๑๑ ,ม.๑๒ ,ม.๑๓ ,ม.๑๔ ,ม.๑๕ ,ม.๑๖ ,ม.๑๘
  - ประปาบาดาล ๑๐ แห่ง ม.๑ ,ม.๒ ,ม.๔ ,ม.๕ ,ม.๖ ,ม.๗ ,ม.๘ ,ม.๑๐ ,ม.๑๗ ,ม.๑๘
- ที่มา : กองช่าง

### ๕.๔ โทรศัพท์

- โทรศัพท์มือถือ สมาร์ทโฟน

### ๕.๕ ไปรษณีย์หรือการสื่อสารหรือการขนส่ง และวัสดุ ครุภัณฑ์

- การสื่อสารด้วยระบบอินเทอร์เน็ต อีเมล ไลน์ แอสเซนเจอร์ ฯลฯ

## ๖. ระบบเศรษฐกิจ

### ๖.๑ การเกษตร

- ปลูกข้าวนาปี ปลูกข้าวนาปรัง ปลูกมันสำปะหลัง ปลูกอ้อย ปลูกผักสวนครัว ฯลฯ

### ๖.๒ การประมง

- เลี้ยงปลา เลี้ยงกบ ในครัวเรือน

### ๖.๓ การปศุสัตว์

- เลี้ยงวัว เลี้ยงควาย เลี้ยงหมู เลี้ยงไก่ เลี้ยงเป็ด ในครัวเรือน

### ๖.๔ การบริการ

การให้บริการในเขตองค์การบริหารส่วนตำบลตาเบา จะเป็นลักษณะสถานบริการประเภท ที่พัก รีสอร์ทหรือสถานบริการน้ำมันเชื้อเพลิง

- |                               |       |        |
|-------------------------------|-------|--------|
| - รีสอร์ท                     | จำนวน | ๑ แห่ง |
| - สถานีบริการน้ำมันเชื้อเพลิง | จำนวน | ๑ แห่ง |

### ๖.๕ การท่องเที่ยว

- งานสืบสานประเพณีและวัฒนธรรมท้องถิ่น

๑. สืบสานงานก่อเจดีย์ทราย ช่วง เดือน เมษายน ของทุกปี ณ วัดอัมรินทราราม (บ้านตาเดียว)
๒. ประเพณีฮาวปลิงกระบือ (เรียกขวัญกระบือ) ช่วงเดือน พฤษภาคม ของทุกปี (ณ.บ้านปันรว)

### ๖.๗ การพาณิชย์และกลุ่มอาชีพ

๑. การพาณิชย์ จำนวนผู้ยื่นจดทะเบียนพาณิชย์ ทั้งหมด ๑๘๖ ราย

- ดำเนินการอยู่ ๑๖๖ ราย
- เลิกกิจการ ๑๘ ราย
- สิ้นผล ๒ ราย

๒. กลุ่มอาชีพ ได้แก่

๑. กลุ่มเลี้ยงไก่พื้นเมืองและกลุ่มเลี้ยงหมูบ้านโชค หมู่ที่ ๑
๒. กลุ่มทอผ้าไหม/กลุ่มปลูกผักปลอดสารพิษ บ้านตาเบา หมู่ที่ ๒
๓. กลุ่มทอผ้าไหม/กลุ่มอนุรักษ์วัฒนธรรม บ้านตาเดียว หมู่ที่ ๓
๔. กลุ่มเลี้ยงวัว/กลุ่มกบยัดไส้ บ้านสวย หมู่ที่ ๔
๕. กลุ่มดอกไม้จันทร์/กลุ่มปุ๋ยอินทรีย์/กลุ่มอนุรักษ์กระบือไทย/กลุ่มจักสานบ้านปันรว หมู่ที่ ๕
๖. กลุ่มปลูกมะนาว/กลุ่มเลี้ยงไก่ บ้านกันตลหาร หมู่ที่ ๖

- ๗.กลุ่มเลี้ยงสุกร/กลุ่มทอผ้าไหม บ้านกระเพาโร หมู่ที่ ๗  
 ๘.กลุ่มทอผ้าไหม/กลุ่มทอเสื่อกก บ้านโคกจราบ หมู่ที่ ๘  
 ๙.กลุ่มกลุ่มทอผ้าไหม บ้านภูมิสีตัง หมู่ที่ ๙  
 ๑๐.กลุ่มเลี้ยงไก่/ทอผ้าไหม/กลุ่มศูนย์สาธิตการตลาด บ้านละเบ็ก หมู่ที่ ๑๐  
 ๑๑.กลุ่มเลี้ยงสุกร/กลุ่มเลี้ยงปลา บ้านหนองจอก หมู่ที่ ๑๑  
 ๑๒.กลุ่มเลี้ยงไก่พื้นบ้าน/กลุ่มปลูกผักข้าว/กลุ่มอนุรักษ์วัฒนธรรมประเพณีบ้านขวาว หมู่ที่ ๑๒  
 ๑๓.กลุ่มเลี้ยงไก่พื้นเมือง/กลุ่มเลี้ยงวัว บ้านปะปูล หมู่ที่ ๑๓  
 ๑๔.กลุ่มเศรษฐกิจพอเพียงและทอผ้าไหม/กลุ่มศูนย์สาธิตการตลาดบ้านลำพุก หมู่ที่ ๑๔  
 ๑๕.กลุ่มทอผ้าไหม/กลุ่มเศรษฐกิจพอเพียง บ้านบุเจก หมู่ที่ ๑๕  
 ๑๖.กลุ่มเลี้ยงไก่พื้นบ้าน บ้านสวายจู หมู่ที่ ๑๖  
 ๑๗.กลุ่มเลี้ยงสุกร/กลุ่มจักสาน บ้านโคกเวง หมู่ที่ ๑๗  
 ๑๘.กลุ่มเลี้ยงปลาในบ่อพลาสติก/กลุ่มปลูกผักปลอดสาร บ้านปอยจุม หมู่ที่ ๑๘  
 ๑๙.กลุ่มเพาะเห็ดนางฟ้า/กลุ่มทอผ้าไหม/กลุ่มโรงสีชุมชน/กลุ่มปุ๋ยอินทรีย์บ้านจบก หมู่ที่ ๑๙  
 ที่มา งานจัดเก็บรายได้ อบต.ตาเบา

#### ๖.๘ แรงงาน

- ๑.แรงงานส่วนใหญ่ใช้แรงงานในพื้นที่ ในหมู่บ้านของตนเอง เช่น การเกษตร ก่อสร้าง รับจ้างทั่วไป
- ๒.แรงงานบางส่วนรับจ้างตามโรงงานนอกพื้นที่ หรือต่างจังหวัด

#### ๗. ศาสนา ประเพณี วัฒนธรรม

##### ๗.๑ การนับถือศาสนา

- ประชาชนในพื้นที่องค์การบริหารส่วนตำบลตาเบาส่วนใหญ่ นับถือศาสนาพุทธ

##### วัด ๓ แห่ง

- ๑.วัดตาเบา ตั้งอยู่ หมู่ที่ ๒ บ้านตาเบา ต.ตาเบา อ.ปราสาท จ.สุรินทร์
- ๒.วัดอมรินทราราม ตั้งอยู่ หมู่ที่ ๓ บ้านตาเดียว ต.ตาเบา อ.ปราสาท จ.สุรินทร์
- ๓.วัดทุ่งศิริไฉย ตั้งอยู่ หมู่ที่ ๑๔ บ้านลำพุก ต.ตาเบา อ.ปราสาท จ.สุรินทร์

##### สำนักสงฆ์ ๓ แห่ง

- ๑.สำนักสงฆ์ วัดป่าศิลาธรรม ตั้งอยู่ หมู่ที่ ๑๐ บ้านละเบ็ก ต.ตาเบา อ.ปราสาท จ.สุรินทร์
- ๒.สำนักสงฆ์ วัดสหธรรม ตั้งอยู่ หมู่ที่ ๘ บ้านโคกจราบ ต.ตาเบา อ.ปราสาท จ.สุรินทร์
- ๓.สำนักสงฆ์ วัดกันตลหาร ตั้งอยู่ หมู่ที่ ๖ บ้านกันตลหาร ต.ตาเบา อ.ปราสาท จ.สุรินทร์

##### ๗.๒ ประเพณีและงานประจำปี

- งานสืบสานประเพณีและวัฒนธรรมท้องถิ่น

๑. สืบสานงานก่อเจดีย์ทราย ช่วง เดือน เมษายน ของทุกปี ณ วัดอมรินทราราม (บ้านตาเดียว)
๒. ประเพณีฮาวปลิงกระเบี้ย (เรียกขวัญกระเบือ) ช่วงเดือน พฤษภาคม ของทุกปี (ณ.บ้านปันรั้ว)

##### ๗.๓ ภูมิปัญญาท้องถิ่น ภาษาถิ่น

- ภูมิปัญญาท้องถิ่น นวดแผนไทย จักสาน ทอผ้า สมุนไพร ฯลฯ
- ภาษาถิ่น ภาษาเขมร(สุรินทร์)

#### ๗.๔ สินค้าพื้นเมืองและของที่ระลึก

- ผ้าไหมพื้นบ้าน น้ำพริกปลาป่น เครื่องจักสาน เสื่อกก ฯลฯ

#### ๘.ทรัพยากรธรรมชาติ

##### ๘.๑ น้ำ

แหล่งน้ำที่ใช้ในพื้นที่ เป็นแหล่งน้ำตามธรรมชาติ ซึ่งจะมีลำห้วย ลำคลอง ที่ใช้ในการระบายน้ำใน

ฤดูฝน

- ๑.ลำห้วย มี ๓ แห่ง
- ๒.หนอง มีทั้งสิ้น ๓๗ แห่ง
- ๓.ชลประทาน มีทั้งสิ้น ๑ แห่ง

##### ๘.๒ ป่าไม้

ป่าสาธารณะของชุมชน

- ป่าหนองย่ำ บ้านป็นรั้ว
- ป่าชุมชนบ้านละเบ็ก
- ป่าหนองสาหร่าย ใช้ร่วมกัน ม.๓ ม.๙ ม.๑๔ ม.๑๘ ม.๑๙
- ป่าหนองระเวียง ใช้ร่วมกัน ม.๗ ม.๘ ม.๑๒ ม.๑๓

# ส่วนที่ ๒

## ยุทธศาสตร์การพัฒนาระดับองค์กรปกครองส่วนท้องถิ่น

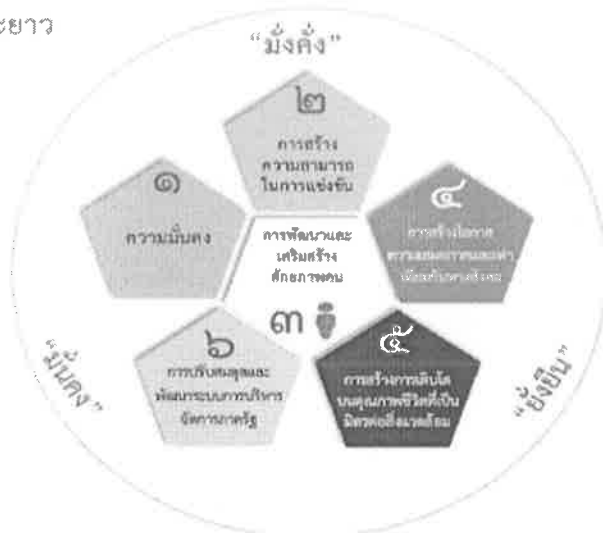
### ๑. ความสัมพันธ์ระหว่างแผนพัฒนาระดับมหภาค

#### ๑.๑ แผนยุทธศาสตร์ชาติ ๒๐ ปี

การจัดทำแผนพัฒนาท้องถิ่นขององค์การบริหารส่วนตำบลตาเบามีความสัมพันธ์กับแผนยุทธศาสตร์ชาติ ๒๐ ปี โดยมุ่งเน้นเพื่อขับเคลื่อนการพัฒนาประเทศไปสู่ความมั่นคง มั่งคั่ง และยั่งยืน โดยแผนยุทธศาสตร์ชาติ ๒๐ ปี ของประเทศไทยกำลังอยู่ระหว่างการการเสนอร่างกรอบยุทธศาสตร์ชาติต่อที่ประชุมคณะกรรมการจัดทำยุทธศาสตร์ชาติ ซึ่งขณะนี้อยู่ระหว่างการดำเนินการปรับปรุงร่างกรอบยุทธศาสตร์ชาติตามมติที่ประชุมคณะกรรมการจัดทำร่างยุทธศาสตร์ชาติ โดยร่างกรอบยุทธศาสตร์ชาติ ๒๐ ปี (พ.ศ. ๒๕๖๐ -๒๕๗๙) สรุบย่อได้ ดังนี้

ยุทธศาสตร์ชาติ : กรอบการพัฒนาระยะยาว

**เพื่อให้บรรลุวิสัยทัศน์**  
“ประเทศไทยมีความมั่นคง มั่งคั่ง ยั่งยืน เป็นประเทศพัฒนาแล้ว ด้วยการพัฒนาตามปรัชญาของเศรษฐกิจพอเพียง”  
นำไปสู่การพัฒนาให้คนไทยมีความสุข และตอบสนองต่อการบรรลุ  
ซึ่งผลประโยชน์แห่งชาติในการที่จะพัฒนาคุณภาพชีวิต  
สร้างรายได้ระดับสูงเป็นประเทศพัฒนาแล้ว และสร้าง  
ความสุขของคนไทย สังคมมีความมั่นคง เสมภาคและ  
เป็นธรรม ประเทศสามารถแข่งขันได้ในระบบเศรษฐกิจ



ความเชื่อมโยงของยุทธศาสตร์ชาติกับแผนในระดับต่างๆ



การพัฒนาประเทศในช่วงระยะเวลาของยุทธศาสตร์ชาติ จะมุ่งเน้นการสร้างสมดุลระหว่างการพัฒนาความมั่นคงเศรษฐกิจ สังคม และสิ่งแวดล้อม โดยการมีส่วนร่วมของทุกภาคส่วนในรูปแบบ"ประชารัฐ" โดยประกอบด้วย ๖ ยุทธศาสตร์ ได้แก่ ดังนี้

๑. ยุทธศาสตร์ชาติด้านความมั่นคง มีเป้าหมายการพัฒนาที่สำคัญ คือ ประเทศชาติมั่นคง ประชาชนมีความสุข เน้นการบริหารจัดการสถานะแวดล้อมของประเทศให้มีความมั่นคง ปลอดภัย เอกราช อธิปไตย และมีความสงบเรียบร้อยในทุกระดับ ตั้งแต่ระดับชาติ สังคม ชุมชน มุ่งเน้นการพัฒนาคน เครื่องมือเทคโนโลยี และระบบฐานข้อมูลขนาดใหญ่ให้มีความพร้อมสามารถรับมือกับภัยคุกคามและภัยพิบัติได้ทุกรูปแบบ และทุกระดับความรุนแรง ควบคู่ไปกับการป้องกันและแก้ไขปัญหาด้านความมั่นคงที่มีอยู่ในปัจจุบันและที่อาจจะเกิดขึ้นในอนาคตใช้กลไกการแก้ไขปัญหาแบบบูรณาการทั้งกับส่วนราชการ ภาคเอกชน ประชาสังคม และองค์กรที่ไม่ใช่รัฐ รวมถึง ประเทศเพื่อนบ้านและมิตรประเทศทั่วโลกบนพื้นฐานของหลักธรรมาภิบาล เพื่อเอื้ออำนวยประโยชน์ต่อการดำเนินการของยุทธศาสตร์ชาติด้านอื่น ๆ ให้สามารถขับเคลื่อนไปได้ตามทิศทางและเป้าหมายที่กำหนด

๒. ยุทธศาสตร์ชาติด้านการสร้างความสามารถในการแข่งขัน มีเป้าหมายการพัฒนาที่มุ่งเน้นการยกระดับศักยภาพของประเทศในหลากหลายมิติ บนพื้นฐานแนวคิด ๓ ประการ ได้แก่ (๑) "ต่อยอดอดีต" โดยมองกลับไป ที่ รากเหง้าทางเศรษฐกิจ อัตลักษณ์ วัฒนธรรม ประเพณี วิถีชีวิต และจุดเด่นทางธรรมชาติที่หลากหลาย รวมทั้งความได้เปรียบเชิงเปรียบเทียบของประเทศในด้านอื่น ๆ นำมาประยุกต์ผสมผสานกับเทคโนโลยีและนวัตกรรม เพื่อให้สอดรับกับบริบทของเศรษฐกิจและสังคมโลก (๒) "ปรับปัจจุบัน" เพื่อปูทางสู่อนาคต ผ่านการพัฒนาโครงสร้างพื้นฐานของประเทศในมิติต่าง ๆ ทั้งโครงข่ายระบบคมนาคมและขนส่ง โครงสร้างพื้นฐานวิทยาศาสตร์ เทคโนโลยี และดิจิทัล และการปรับสภาพแวดล้อมให้เอื้อต่อการพัฒนาอุตสาหกรรมและบริการอนาคต และ (๓) "สร้างคุณค่าใหม่ในอนาคต" ด้วยการเพิ่มเกอบการ พัฒนาคนรุ่นใหม่ รวมถึงปรับปรุงแบบธุรกิจ เพื่อตอบสนองต่อความต้องการของตลาด ผสมผสานกับยุทธศาสตร์ที่รองรับอนาคต บนพื้นฐานของการต่อยอดอดีตและปรับปัจจุบัน พร้อมทั้งส่งเสริมและสนับสนุนจากภาครัฐให้ประเทศไทยสามารถสร้างฐานรายได้และการจ้างงานใหม่ ขยายโอกาสทางการค้าและการลงทุนในเวทีโลก ควบคู่ไปกับการยกระดับรายได้และการกินดีอยู่ดี รวมถึงการเพิ่มขึ้นของคนชั้นกลาง และลดความเหลื่อมล้ำของคนในประเทศได้ในคราวเดียวกัน

๓. ยุทธศาสตร์ชาติด้านการพัฒนาและเสริมสร้างศักยภาพทรัพยากรมนุษย์ มีเป้าหมายการพัฒนาที่สำคัญเพื่อพัฒนาคนในทุกมิติและในทุกช่วงวัยให้เป็นคนดี เก่ง และมีคุณภาพ โดยคนไทยมีความพร้อมทั้งกาย ใจ สติปัญญา มีพัฒนาการที่รอบด้านและมีสุขภาพที่ดีในทุกช่วงวัย มีจิตสาธารณะรับผิดชอบต่อสังคมและผู้อื่น มัธยัสถ์ อดออม โอบอ้อมอารี มีวินัย รักษาศีลธรรม และเป็นพลเมืองดีของชาติ มีหลักคิดที่ถูกต้อง มีทักษะที่จำเป็นในศตวรรษที่ ๒๑ มีทักษะสื่อสารภาษาอังกฤษและภาษาที่สามและอนุรักษ์ภาษาท้องถิ่น มีนิสัยรักการเรียนรู้และการพัฒนาตนเองอย่างต่อเนื่องตลอดชีวิต สู่การเป็นคนไทยที่มีทักษะสูง เป็นนวัตกรรม นักคิด ผู้ประกอบการเกษตรกรยุคใหม่และอื่น ๆ โดยมีสัมมาชีพตามความถนัดของตนเอง

๔. ยุทธศาสตร์ชาติด้านการสร้างโอกาสและความเสมอภาคทางสังคม มีเป้าหมายการพัฒนาที่สำคัญที่ให้ความสำคัญกับการดึงเอาพลังของภาคส่วนต่าง ๆ ทั้งภาคเอกชน ประชาสังคม ชุมชนท้องถิ่น มาร่วม

ขับเคลื่อน โดยการสนับสนุนการรวมตัวของประชาชนในการร่วมคิดร่วมทำเพื่อส่วนรวม การกระจายอำนาจและความผิตชอบไปสู่กลไกบริหารราชการแผ่นดินในระดับท้องถิ่น การเสริมสร้างความเข้มแข็งของชุมชนในการจัดการตนเอง และการเตรียมความพร้อมของประชากรไทยทั้งในมิติสุขภาพ เศรษฐกิจ สังคมและสภาพแวดล้อมให้เป็นประชากรที่มีคุณภาพ สามารถพึ่งตนเองและทำประโยชน์แก่ครอบครัว ชุมชน และสังคมให้นานที่สุด โดยรัฐให้หลักประกันการเข้าถึงบริการและสวัสดิการที่มีคุณภาพอย่างเป็นธรรมและทั่วถึง

๕. ยุทธศาสตร์ชาติด้านการสร้างการเติบโตบนคุณภาพชีวิตที่เป็นมิตรต่อสิ่งแวดล้อม มีเป้าหมายการพัฒนาที่สำคัญเพื่อนำไปสู่การบรรลุเป้าหมายการพัฒนาที่ยั่งยืนในทุกมิติ ทั้งด้านสังคม เศรษฐกิจ สิ่งแวดล้อมธรรมาภิบาล และความเป็นหุ้นส่วนความร่วมมือระหว่างกันทั้งภายในและภายนอกประเทศอย่างบูรณาการ ใช้พื้นที่เป็นตัวตั้งในการกำหนดกลยุทธ์และแผนงาน และการให้ทุกฝ่ายที่เกี่ยวข้องได้เข้ามามีส่วนร่วมในแบบทางตรงให้มากที่สุดเท่าที่จะเป็นไปได้ โดยเป็นการดำเนินการบนพื้นฐานการเติบโตร่วมกัน ไม่ว่าจะเป็แนวทาง เศรษฐกิจสิ่งแวดล้อม และคุณภาพชีวิต โดยให้ความสำคัญกับการสร้างสมดุลทั้ง ๓ ด้าน อันจะนำไปสู่ความยั่งยืนเพื่อคนรุ่นต่อไปอย่างแท้จริง

๖. ยุทธศาสตร์ชาติด้านการปรับสมดุลและพัฒนาระบบการบริหารจัดการภาครัฐ มีเป้าหมายการพัฒนาที่สำคัญเพื่อปรับเปลี่ยนภาครัฐที่ยึดหลัก "ภาครัฐของประชาชนเพื่อประชาชนและประโยชน์ส่วนรวม" โดยภาครัฐต้องมีขนาดที่เหมาะสมกับบทบาทภารกิจ แยกแยะบทบาทหน่วยงานของรัฐที่ทำหน้าที่ในการกำกับหรือในการให้บริการในระบบเศรษฐกิจที่มีการแข่งขัน มีสมรรถนะสูง ยึดหลักธรรมาภิบาล ปรับวัฒนธรรมการทำงานให้มุ่งผลสัมฤทธิ์และผลประโยชน์ส่วนรวม มีความทันสมัย และพร้อมที่จะปรับตัวให้ทันต่อการเปลี่ยนแปลงของโลกอยู่ตลอดเวลา โดยเฉพาะอย่างยิ่งการนำนวัตกรรม เทคโนโลยีข้อมูลขนาดใหญ่ระบบการทำงานที่เป็นดิจิทัลเข้ามาประยุกต์ใช้อย่างคุ้มค่า และปฏิบัติงานเทียบได้กับมาตรฐานสากล รวมทั้งมีลักษณะเปิดกว้าง เชื่อมโยงถึงกันและเปิดโอกาสให้ทุกภาคส่วนเข้ามามีส่วนร่วม เพื่อตอบสนองความต้องการของประชาชนได้อย่างสะดวก รวดเร็ว และโปร่งใส โดยทุกภาคส่วนในสังคมต้องร่วมกันปลูกฝังค่านิยม ความซื่อสัตย์สุจริต ความมธยัสถ์ และสร้างจิตสำนึกสำนึกในการปฏิเสธไม่ยอมรับการทุจริตประพฤติมิชอบอย่างสิ้นเชิง นอกจากนี้ กฎหมายต้องมีความชัดเจน มีเพียงเท่าที่จำเป็น มีความทันสมัย มีความเป็นสากล มีประสิทธิภาพ และนำไปสู่การลดความเหลื่อมล้ำและเอื้อต่อการพัฒนา โดยกระบวนการยุติธรรมมีการบริหารที่มีประสิทธิภาพ เป็นธรรม ไม่เลือกปฏิบัติ และการอำนวยความสะดวกตามหลักนิติธรรม

## ๑.ยุทธศาสตร์ชาติด้านความมั่นคง

### เป้าหมาย

๑. ประชาชนอยู่ดี กินดี และมีความสุข
๒. บ้านเมืองมีความมั่นคงในทุกมิติและทุกระดับ
๓. กองทัพ หน่วยงานด้านความมั่นคง ภาครัฐ ภาคเอกชน และภาคประชาชน มีความพร้อมในการป้องกันและแก้ไขปัญหาความมั่นคง
๔. ประเทศไทยมีบทบาทด้านความมั่นคงเป็นที่ชื่นชมและได้รับการยอมรับโดยประชาคมระหว่างประเทศ
๕. การบริหารจัดการความมั่นคงมีผลสำเร็จที่เป็นรูปธรรมอย่างมีประสิทธิภาพ

## ตัวชี้วัด

๑. ความสุขของประชากรไทย
๒. ความมั่นคงปลอดภัยของประเทศ
๓. ความพร้อมของกองทัพ หน่วยงานด้านความมั่นคง และการมีส่วนร่วมของภาครัฐ ภาคเอกชน และภาคประชาชนในการป้องกันและแก้ไขปัญหาความมั่นคง
๔. บทบาทและการยอมรับในด้านความมั่นคงของไทยในประชาคมระหว่างประเทศ
๕. ประสิทธิภาพการบริหารจัดการความมั่นคงแบบองค์รวม

## ประเด็นยุทธศาสตร์ชาติด้านความมั่นคง

๑. การรักษาความสงบภายในประเทศ
  - ๑.๑ การพัฒนาและเสริมสร้างคนในทุกภาคส่วนให้มีความเข้มแข็ง มีความพร้อมตระหนักในเรื่องความมั่นคง และมีส่วนร่วมในการแก้ไขปัญหา
  - ๑.๒ การพัฒนาและเสริมสร้างความจงรักภักดีต่อสถาบันหลักของชาติ
  - ๑.๓ การพัฒนาและเสริมสร้างการเมืองในระบอบประชาธิปไตยอันมีพระมหากษัตริย์ทรงเป็นประมุขที่มีเสถียรภาพและมีธรรมาภิบาล เห็นแก่ประโยชน์ของประเทศชาติมากกว่าประโยชน์ส่วนตน
  - ๑.๔ การพัฒนาและเสริมสร้างกลไกที่สามารถป้องกันและขจัดสาเหตุของประเด็นปัญหาความมั่นคงที่สำคัญ
๒. การป้องกันและแก้ไขปัญหาที่มีผลกระทบต่อความมั่นคง
  - ๒.๑ การแก้ไขปัญหาความมั่นคงในปัจจุบัน
  - ๒.๒ การติดตาม เฝ้าระวัง ป้องกัน และแก้ไขปัญหาที่อาจอุบัติขึ้นใหม่
  - ๒.๓ การสร้างความปลอดภัยและความสันติสุขอย่างถาวรในพื้นที่จังหวัดชายแดนภาคใต้
  - ๒.๔ การรักษาความมั่นคงและผลประโยชน์ทางทรัพยากรธรรมชาติและสิ่งแวดล้อมทางบกและทางทะเล
๓. การพัฒนาศักยภาพของประเทศให้พร้อมเผชิญภัยคุกคามที่กระทบต่อความมั่นคงของชาติ
  - ๓.๑ การพัฒนาระบบงานข่าวกรองแห่งชาติแบบบูรณาการอย่างมีประสิทธิภาพ
  - ๓.๒ การพัฒนาและฝึกพลั้งอำนาจแห่งชาติ กองทัพและหน่วยงานความมั่นคง รวมทั้งภาครัฐและภาคประชาชน ให้พร้อมป้องกันและรักษาอธิปไตยของประเทศ และเผชิญภัยคุกคามได้ทุกมิติทุกรูปแบบและทุกระดับ
  - ๓.๓ การพัฒนาระบบเตรียมพร้อมแห่งชาติและการบริหารจัดการภัยคุกคามให้มีประสิทธิภาพ
๔. การบูรณาการความร่วมมือด้านความมั่นคงกับอาเซียนและนานาชาติ รวมถึงองค์กรภาครัฐและที่มีใช้ภาครัฐ
  - ๔.๑ การเสริมสร้างและรักษาดุลยภาพสภาวะแวดล้อมระหว่างประเทศ
  - ๔.๒ การเสริมสร้างและธำรงไว้ซึ่งสันติภาพและความมั่นคงของภูมิภาค

๔.๓ การร่วมมือทางการพัฒนากับประเทศเพื่อนบ้าน ภูมิภาค โลก รวมถึงองค์การภาครัฐและที่มี  
ในภาครัฐ

๕. การพัฒนากลไกการบริหารจัดการความมั่นคงแบบองค์รวม

๕.๑ การพัฒนากลไกให้พร้อมสำหรับการติดตาม เฝ้าระวัง แจ้งเตือน ป้องกัน และแก้ไขปัญหา  
ความมั่นคงแบบองค์รวมอย่างเป็นรูปธรรม ๒ การบริหารจัดการความมั่นคงให้เอื้ออำนวย  
ต่อการพัฒนาประเทศในมิติอื่น ๆ

๕.๓ การพัฒนากลไกและองค์กรขับเคลื่อนยุทธศาสตร์ชาติด้านความมั่นคง

๒. ยุทธศาสตร์ชาติด้านการสร้างความสามารถในการแข่งขัน

เป้าหมาย

๑. ประเทศไทยเป็นประเทศที่พัฒนาแล้ว เศรษฐกิจเติบโตอย่างมีเสถียรภาพและยั่งยืน
๒. ประเทศไทยมีขีดความสามารถในการแข่งขันสูงขึ้น

ตัวชี้วัด

๑. รายได้ประชาชาติ การขยายตัวของผลิตภัณฑ์มวลรวมภายในประเทศ และการกระจายรายได้
๒. ผลผลิตภาพการผลิตของประเทศ ทั้งในปัจจุบันการผลิตและแรงงาน
๓. การลงทุนเพื่อการวิจัยและพัฒนา
๔. ความสามารถในการแข่งขันของประเทศ

ประเด็นยุทธศาสตร์ชาติด้านการสร้างความสามารถในการแข่งขัน

๑. การเกษตรสร้างมูลค่า

- ๑.๑ เกษตรอัตลักษณ์พื้นถิ่น
- ๑.๒ เกษตรปลอดภัย
- ๑.๓ เกษตรชีวภาพ
- ๑.๔ เกษตรแปรรูป
- ๑.๕ เกษตรอัจฉริยะ

๒. อุตสาหกรรมและบริการแห่งอนาคต

- ๒.๑ อุตสาหกรรมชีวภาพ
- ๒.๒ อุตสาหกรรมและบริการการแพทย์ครบวงจร
- ๒.๓ อุตสาหกรรมและบริการดิจิทัล ข้อมูล และปัญญาประดิษฐ์
- ๒.๔ อุตสาหกรรมและบริการขนส่งและโลจิสติกส์
- ๒.๕ อุตสาหกรรมความมั่นคงของประเทศ

๓. สร้างความหลากหลายด้านการท่องเที่ยว

- ๓.๑ ท่องเที่ยวเชิงสร้างสรรค์และวัฒนธรรม
- ๓.๒ ท่องเที่ยวเชิงธุรกิจ
- ๓.๓ ท่องเที่ยวเชิงสุขภาพ ความงาม และแพทย์แผนไทย

- ๓.๔ ท่องเที่ยวสำราญทางน้ำ
- ๓.๕ ท่องเที่ยวเชื่อมโยงภูมิภาค
- ๔. โครงสร้างพื้นฐาน เชื่อมไทย เชื่อมโลก
  - ๔.๑ เชื่อมโยงโครงข่ายคมนาคมไร้รอยต่อ
  - ๔.๒ สร้างและพัฒนาเขตเศรษฐกิจพิเศษ
  - ๔.๓ เพิ่มพื้นที่และเมืองเศรษฐกิจ
  - ๔.๔ พัฒนาโครงสร้างพื้นฐานเทคโนโลยีสมัยใหม่
  - ๔.๕ รักษาและเสริมสร้างเสถียรภาพทางเศรษฐกิจมหภาค
- ๕. พัฒนาเศรษฐกิจบนพื้นฐานผู้ประกอบการยุคใหม่
  - ๕.๑ สร้างผู้ประกอบการอัจฉริยะ
  - ๕.๒ สร้างโอกาสเข้าถึงบริการทางการเงิน
  - ๕.๓ สร้างโอกาสเข้าถึงตลาด
  - ๕.๔ สร้างโอกาสเข้าถึงข้อมูล
  - ๕.๕ ปรับบทบาทและโอกาสการเข้าถึงบริการภาครัฐ

### ๓. ยุทธศาสตร์ชาติด้านการพัฒนาและเสริมสร้างศักยภาพทรัพยากรมนุษย์

#### เป้าหมาย

- ๑. คนไทยเป็นคนดี คนเก่ง มีคุณภาพ พร้อมสำหรับวิถีชีวิตในศตวรรษที่ ๒๑
- ๒. สังคมไทยมีสภาพแวดล้อมที่เอื้อและสนับสนุนต่อการพัฒนาคนตลอดช่วง

#### ตัวชี้วัด

- ๑. การพัฒนาคุณภาพชีวิต สุขภาวะ และความเป็นอยู่ที่ดีที่ดีของคนไทย
- ๒. ผลสัมฤทธิ์ทางการศึกษาและการเรียนรู้ตลอดชีวิต
- ๓. การพัฒนาสังคมและครอบครัวไทย

#### ประเด็นยุทธศาสตร์ชาติด้านการพัฒนาและเสริมสร้างศักยภาพทรัพยากรมนุษย์

- ๑. การปรับเปลี่ยนค่านิยมและวัฒนธรรม
  - ๑.๑ การปลูกฝังค่านิยมและวัฒนธรรมผ่านการเลี้ยงดูในครอบครัว
  - ๑.๒ การบูรณาการเรื่องความซื่อสัตย์ วินัย คุณธรรม จริยธรรม ในการจัดการเรียนการสอนในสถานศึกษา
  - ๑.๓ การสร้างความเข้มแข็งในสถาบันทางศาสนา
  - ๑.๔ การปลูกฝังค่านิยมและวัฒนธรรมโดยใช้ชุมชนเป็นฐาน
  - ๑.๕ การสร้างค่านิยมและวัฒนธรรมที่พึงประสงค์จากภาคธุรกิจ
  - ๑.๖ การใช้สื่อและสื่อสารมวลชนในการปลูกฝังค่านิยมและวัฒนธรรมของคนในสังคม
  - ๑.๗ การส่งเสริมให้คนไทยมีจิตสาธารณะและมีความรับผิดชอบต่อส่วนรวม

๒. การพัฒนาศักยภาพคนตลอดช่วงชีวิต

๒.๑ ช่วงการตั้งครรภ์/ปฐมวัย

๒.๒ ช่วงวัยเรียน/วัยรุ่น

๒.๓ ช่วงวัยแรงงาน

๒.๔ ช่วงวัยผู้สูงอายุ

๓. ปฏิรูปกระบวนการเรียนรู้ที่ตอบสนองต่อการเปลี่ยนแปลงในศตวรรษที่ ๒

๓.๑ การปรับเปลี่ยนระบบการเรียนรู้เพื่อการพัฒนาทักษะสำหรับศตวรรษที่ ๒๕

๓.๒ การเปลี่ยนโฉมบทบาท 'ครู' ให้เป็นครูยุคใหม่ โดยปรับบทบาทจาก "ครูสอน" เป็น "โค้ช" หรือ "ผู้อำนวยการการเรียนรู้"

๓.๓ การเพิ่มประสิทธิภาพระบบบริหารจัดการศึกษาในทุกระดับ ทุกประเภท

๓.๔ การพัฒนาระบบการเรียนรู้ตลอดชีวิต

๓.๕ การสร้างความตื่นตัวให้คนไทยตระหนักถึงบทบาท ความรับผิดชอบ และการวางตำแหน่งของประเทศไทยในภูมิภาคเอเชียอาคเนย์และประชาคมโลก

๓.๖ การวางพื้นฐานระบบรองรับการเรียนรู้โดยใช้ดิจิทัลแพลตฟอร์ม

๓.๗ การสร้างระบบการศึกษาเพื่อเป็นเลิศทางวิชาการระดับนานาชาติ

๔. การตระหนักถึงพหุปัญญาของมนุษย์ที่หลากหลาย

๔.๑ การพัฒนาและส่งเสริมพหุปัญญาผ่านครอบครัว ระบบสถานศึกษา สภาพแวดล้อม รวมทั้งสื่อ

๔.๒ การสร้างเส้นทางอาชีพ สภาพแวดล้อมการทำงาน และระบบสนับสนุนที่เหมาะสมสำหรับผู้มีความสามารถพิเศษผ่านกลไกต่าง ๆ

๔.๓ การดึงดูดกลุ่มผู้เชี่ยวชาญต่างชาติและคนไทยที่มีความสามารถในต่างประเทศให้มาสร้างและพัฒนาเทคโนโลยีและนวัตกรรมให้กับประเทศการเสริมสร้างให้คนไทยมีสุขภาวะที่ดี

๕. การเสริมสร้างให้คนไทยมีสุขภาวะที่ดี ครอบคลุมทั้งด้านกาย ใจ สติปัญญา และสังคม

๕.๑ การสร้างความรอบรู้ด้านสุขภาวะ

๕.๒ การป้องกันและควบคุมปัจจัยเสี่ยงที่คุกคามสุขภาวะ

๕.๓ การสร้างสภาพแวดล้อมที่เอื้อต่อการมีสุขภาวะที่ดี

๕.๔ การพัฒนาระบบบริการสุขภาพที่ทันสมัยสนับสนุนการสร้างสุขภาวะที่ดี

๕.๕ การส่งเสริมให้ชุมชนเป็นฐานในการสร้างสุขภาวะที่ดีในทุกพื้นที่

๖. การสร้างสภาพแวดล้อมที่เอื้อต่อการพัฒนาและเสริมสร้างศักยภาพทรัพยากรมนุษย์

๖.๑ การสร้างความอยู่ดีมีสุขของครอบครัวไทย

๖.๒ การส่งเสริมบทบาทการมีส่วนร่วมของภาครัฐ ภาคเอกชน องค์กรปกครองส่วนท้องถิ่น ครอบครัวและชุมชนในการพัฒนาทรัพยากรมนุษย์

๖.๓ การปลูกฝังและพัฒนาทักษะนอกห้องเรียน

๖.๔ การพัฒนาระบบฐานข้อมูลเพื่อการพัฒนาทรัพยากรมนุษย์

๗. การเสริมสร้างศักยภาพการกีฬาในการสร้างคุณค่าทางสังคมและพัฒนาประเทศ

๗.๑ การส่งเสริมการออกกำลังกาย และกีฬาขั้นพื้นฐานให้กลายเป็นวิถีชีวิต

๗.๒ การส่งเสริมให้ประชาชนมีส่วนร่วมในกิจกรรมออกกำลังกาย กีฬาและนันทนาการ

๗.๓ การส่งเสริมการกีฬาเพื่อพัฒนาสู่ระดับอาชีพ

๗.๔ การพัฒนาบุคลากรด้านการกีฬาและนันทนาการเพื่อรองรับการเติบโตของอุตสาหกรรมกีฬา

#### ๔. ยุทธศาสตร์ชาติด้านการสร้างโอกาสและความเสมอภาคทางสังคม

##### เป้าหมาย

๑. สร้างความเป็นธรรม และลดความเหลื่อมล้ำในทุกมิติ

๒. กระจายศูนย์กลางความเจริญทางเศรษฐกิจและสังคม เพิ่มโอกาสให้ทุกภาคส่วนเข้ามาเป็นกำลังของการพัฒนาประเทศในทุกระดับ

๓. เพิ่มขีดความสามารถของชุมชนท้องถิ่นในการพัฒนา การพึ่งตนเองและการจัดการตนเองเพื่อสร้างสังคมคุณภาพ

##### ตัวชี้วัด

๑. ความแตกต่างของรายได้และการเข้าถึงบริการภาครัฐระหว่างกลุ่มประชากร

๒. ความก้าวหน้าของการพัฒนาคน

๓. ความก้าวหน้าในการพัฒนาจังหวัดในการเป็นศูนย์กลางความเจริญทางเศรษฐกิจ สังคมและเทคโนโลยี

๔. คุณภาพชีวิตของประชากรสูงอายุ

##### ประเด็นยุทธศาสตร์ชาติด้านการสร้างโอกาสและความเสมอภาคทางสังคม

๑. การลดความเหลื่อมล้ำ สร้างความเป็นธรรมในทุกมิติ

๑.๑ ปรับโครงสร้างเศรษฐกิจฐานราก

๑.๒ ปฏิรูประบบภาษีและการคุ้มครองผู้บริโภค

๑.๓ กระจายการถือครองที่ดินและการเข้าถึงทรัพยากร

๑.๔ เพิ่มผลิตภาพและคุ้มครองแรงงานไทย ให้เป็นแรงงานฝีมือที่มีคุณภาพและความริเริ่มสร้างสรรค์  
ความปลอดภัยในการทำงาน

๑.๕ สร้างหลักประกันทางสังคมที่ครอบคลุมและเหมาะสมกับคนทุกช่วงวัย ทุกเพศภาวะและทุก

๑.๖ ลงทุนทางสังคมแบบมุ่งเพื่อช่วยเหลือกลุ่มคนยากจนและกลุ่มผู้ด้อยโอกาสโดยตระ

๑.๗ สร้างความเป็นธรรมในการเข้าถึงบริการสาธารณสุข และการศึกษา โดยเฉพาะสำหรับผู้มี  
รายได้น้อยและกลุ่มผู้ด้อยโอกาส

๑.๘ สร้างความเป็นธรรมในการเข้าถึงกระบวนการยุติธรรมอย่างทั่วถึง

๒. การกระจายศูนย์กลางความเจริญทางเศรษฐกิจ สังคม และเทคโนโลยี

๒.๑ พัฒนาศูนย์กลางความเจริญทางเศรษฐกิจ สังคม และเทคโนโลยีในภูมิภาค

๒.๒ กำหนดแผนพัฒนาเศรษฐกิจและสังคมของแต่ละกลุ่มจังหวัดในมิติต่าง

- ๒.๓ จัดระบบเมืองที่เอื้อต่อการสร้างชีวิตและสังคมที่มีคุณภาพและปลอดภัย ให้สามารถตอบสนองต่อสังคมสูงวัยและแนวโน้มของการขยายตัวของเมืองในอนาคต
- ๒.๔ ปรับโครงสร้างและแก้ไขกฎหมายระเบียบบริหารราชการแผ่นดิน เพื่อวางระบบและกลไกการบริหารงานในระดับภาค กลุ่มจังหวัด ประชาชน
- ๒.๕ สนับสนุนการพัฒนาพื้นที่บนฐานข้อมูลความรู้ เทคโนโลยีและนวัตกรรม
- ๒.๖ การพัฒนากำลังแรงงานในพื้นที่

### ๓. การเสริมสร้างพลังทางสังคม

- ๓.๑ สร้างสังคมเข้มแข็งที่แบ่งปัน ไม่ทอดทิ้งกัน และมีคุณธรรม
- ๓.๒ การรองรับสังคมสูงวัยอย่างมีคุณภาพ
- ๓.๓ สนับสนุนความร่วมมือระหว่างภาครัฐ ภาคเอกชน ภาควิชาการ ภาคประชาสังคมและภาค
- ๓.๔ ส่งเสริมความเสมอภาคทางเพศและบทบาทของสตรีในการสร้างสรรค์สังคม
- ๓.๕ สนับสนุนการพัฒนาบนฐานทุนทางสังคมและวัฒนธรรม
- ๓.๖ สนับสนุนการพัฒนาเทคโนโลยีสารสนเทศและสื่อสร้างสรรค์ เพื่อรองรับยุคดิจิทัล

### ๔. การเพิ่มขีดความสามารถของชุมชนท้องถิ่นในการพัฒนา การพึ่งตนเองและการจัดการตนเอง

- ๔.๑ ส่งเสริมการปรับตัวกิจกรรมในระดับครัวเรือน ให้มีขีดความสามารถในการจัดการวางแผนชีวิตสุขภาพ ครอบครัว การเงินและอาชีพ
- ๔.๒ เสริมสร้างศักยภาพของชุมชนในการพึ่งตนเองและการพึ่งพากันเอง
- ๔.๓ สร้างการมีส่วนร่วมของภาคส่วนต่าง ๆ เพื่อสร้างประชาธิปไตยชุมชน
- ๔.๔ สร้างภูมิคุ้มกันทางปัญญาให้กับชุมชน

## ๕. ยุทธศาสตร์ชาติด้านการสร้างการเติบโตบนคุณภาพชีวิตที่เป็นมิตรต่อสิ่งแวดล้อม

### เป้าหมาย

- ๑. อนุรักษ์และรักษาทรัพยากรธรรมชาติ สิ่งแวดล้อม และวัฒนธรรม ให้คนรุ่นต่อไปได้ใช้ได้อย่างยั่งยืน มีสมดุล
- ๒. พื้นฟูและสร้างใหม่ฐานทรัพยากรธรรมชาติและสิ่งแวดล้อม เพื่อลดผลกระทบทางลบจากการพัฒนา สังคมเศรษฐกิจของประเทศ
- ๓. ใช้ประโยชน์และสร้างการเติบโต บนฐานทรัพยากรธรรมชาติและสิ่งแวดล้อมให้สมดุลภายในขีดความสามารถของระบบนิเวศ
- ๔. ยกระดับกระบวนทัศน์ เพื่อกำหนดอนาคตประเทศด้านทรัพยากรธรรมชาติและสิ่งแวดล้อมและวัฒนธรรม บนหลักของการมีส่วนร่วม และธรรมาภิบาล

### ตัวชี้วัด

- ๑. พื้นที่สีเขียวที่เป็นมิตรกับสิ่งแวดล้อม
- ๒. สภาพแวดล้อมและทรัพยากรธรรมชาติที่เสื่อมโทรมได้รับการฟื้นฟู
- ๓. การเติบโตที่เป็นมิตรกับสิ่งแวดล้อม

๔. ปริมาณก๊าซเรือนกระจก มูลค่าเศรษฐกิจฐานชีวภาพ  
ประเด็นยุทธศาสตร์ชาติด้านการสร้างการเติบโตบนคุณภาพชีวิตที่เป็นมิตรต่อสิ่งแวดล้อม

๑. สร้างการเติบโตอย่างยั่งยืนบนสังคมเศรษฐกิจสีเขียว

- ๑.๑ เพิ่มมูลค่าของเศรษฐกิจฐานชีวภาพให้สอดคล้องกับยุทธศาสตร์ด้านการสร้างความสามารถในการแข่งขัน
- ๑.๒ อนุรักษ์และฟื้นฟูความหลากหลายทางชีวภาพในและนอกถิ่นกำเนิด
- ๑.๓ อนุรักษ์และฟื้นฟูแม่น้ำลำคลองและแหล่งน้ำธรรมชาติทั่วประเทศ
- ๑.๔ รักษาและเพิ่มพื้นที่สีเขียวที่เป็นมิตรกับสิ่งแวดล้อม
- ๑.๕ ส่งเสริมการบริโภคและการผลิตที่ยั่งยืน

๒. สร้างการเติบโตอย่างยั่งยืนบนสังคมเศรษฐกิจภาคทะเล

- ๒.๑ เพิ่มมูลค่าของเศรษฐกิจฐานชีวภาพทางทะเล
- ๒.๒ ปรับปรุง ฟื้นฟู และสร้างใหม่ทรัพยากรทางทะเลและชายฝั่งทั้งระบบ
- ๒.๓ ฟื้นฟูชายหาดที่เป็นแหล่งท่องเที่ยว ชายฝั่งทะเลได้รับการป้องกันและแก้ไขทั้งระบบ และมีนโยบายการจัดการชายฝั่งแบบบูรณาการอย่างเป็นองค์รวม
- ๒.๔ พัฒนาและเพิ่มสัดส่วนกิจกรรมทางทะเลที่เป็นมิตรต่อสิ่งแวดล้อม

๓. สร้างการเติบโตอย่างยั่งยืนบนสังคมที่เป็นมิตรต่อสภาพภูมิอากาศ

- ๓.๑ ลดการปล่อยก๊าซเรือนกระจก
- ๓.๒ มีการปรับตัวเพื่อลดความสูญเสียและเสียหายจากภัยธรรมชาติและผลกระทบที่เกี่ยวข้องกับการเปลี่ยนแปลงสภาพภูมิอากาศ
- ๓.๓ มุ่งเป้าสู่การลงทุนที่เป็นมิตรต่อสภาพภูมิอากาศในการพัฒนาโครงสร้างพื้นฐานของภาครัฐและภาคเอกชน
- ๓.๔ พัฒนาและสร้างระบบรับมือปรับตัวต่อโรคอุบัติใหม่และโรคอุบัติซ้ำที่เกิดจากการเปลี่ยนแปลงภูมิอากาศ

๔. พัฒนาพื้นที่เมือง ชนบท เกษตรกรรมและอุตสาหกรรมเชิงนิเวศ มุ่งเน้นความเป็นเมืองที่เติบโตอย่าง  
ต่อเนื่อง

- ๔.๑ จัดทำแผนผังภูมิโนเวศเพื่อการพัฒนาเมือง ชนบท พื้นที่เกษตรกรรมและอุตสาหกรรม รวมถึงที่อนุรักษ์ตามศักยภาพและความเหมาะสมทางภูมิโนเวศอย่างเป็นเอกภาพ
- ๔.๒ พัฒนาพื้นที่เมือง ชนบท เกษตรกรรม และ อุตสาหกรรมเชิงนิเวศ ที่มีการบริหารจัดการตามแผนผังภูมิโนเวศอย่างยั่งยืน
- ๔.๓ จัดการมลพิษที่มีผลกระทบต่อสิ่งแวดล้อม และสารเคมีในภาคเกษตรทั้งระบบให้เป็นไปตามมาตรฐานสากลและค่ามาตรฐานสากล
- ๔.๔ ส่งเสริมการอนุรักษ์ ฟื้นฟู และพัฒนาทรัพยากรธรรมชาติ มรดกทางสถาปัตยกรรมแลศิลปะ วัฒนธรรม อัตลักษณ์ และวิถีชีวิตพื้นถิ่นบนฐานธรรมชาติ และฐานวัฒนธรรมอย่างยั่งยืน

- ๔.๕ พัฒนาเครือข่ายองค์กรพัฒนาเมืองและชุมชน รวมทั้งกลุ่มอาสาสมัคร ด้วยกลไกการมีส่วนร่วมของทุกภาคส่วนในท้องถิ่น
- ๔.๖ เสริมสร้างระบบสาธารณสุขและอนามัยสิ่งแวดล้อม และยกระดับความสามารถในการป้องกันโรคอุบัติใหม่และอุบัติซ้ำ
๕. พัฒนาความมั่นคงน้ำ พลังงาน และเกษตรที่เป็นมิตรต่อสิ่งแวดล้อม
- ๕.๑ พัฒนาการจัดการน้ำเชิงลุ่มน้ำทั้งระบบเพื่อเพิ่มความมั่นคงด้านน้ำของประเทศ
- ๕.๒ เพิ่มขีดความสามารถทั้งระยะกในการใช้น้ำอย่างประหยัด รู้คุณค่า และสร้างมูลค่าเพิ่มจากการใช้น้ำ ให้ทัดเทียมกับระดับสากล
- ๕.๓ พัฒนาความมั่นคงพลังงานของประเทศ และส่งเสริมการใช้พลังงานที่เป็นมิตรต่อสิ่งแวดล้อม
- ๕.๔ เพิ่มประสิทธิภาพการใช้พลังงานโดยลดความเข้มข้นของการใช้พลังงาน
- ๕.๕ พัฒนาความมั่นคงด้านการเกษตรและอาหารของประเทศและชุมชนในมิติปริมาณ คุณภาพ ราคาและการเข้าถึงอาหาร
๖. ยกระดับกระบวนการทัศน์เพื่อกำหนดอนาคตประเทศ
- ๖.๑ ส่งเสริมคุณลักษณะและพฤติกรรมที่พึงประสงค์ด้านสิ่งแวดล้อมและคุณภาพชีวิตที่ดีของคน
- ๖.๒ พัฒนาเครื่องมือ กลไกและระบบยุติธรรม และระบบประชาธิปไตยสิ่งแวดล้อม
- ๖.๓ จัดโครงสร้างเชิงสถาบันเพื่อจัดการประเด็นร่วม ด้านการบริหารจัดการทรัพยากรธรรมชาติและสิ่งแวดล้อมที่สำคัญ
- ๖.๔ พัฒนาและดำเนินโครงการที่ยกระดับกระบวนการทัศน์ เพื่อกำหนดอนาคตประเทศด้านทรัพยากร ธรรมชาติ สิ่งแวดล้อมและวัฒนธรรม บนหลักของการมีส่วนร่วมและธรรมาภิบาลไทย

## ๖. ยุทธศาสตร์ชาติด้านการปรับสมดุลและพัฒนาระบบการบริหารจัดการภาครัฐ

### เป้าหมาย

๑. ภาครัฐมีวัฒนธรรมการทำงานที่มุ่งผลสัมฤทธิ์และผลประโยชน์ส่วนรวม ตอบสนองความต้องการของประชาชนได้อย่างสะดวก รวดเร็ว โปร่งใส
๒. ภาครัฐมีขนาดที่เล็กลง พร้อมปรับตัวให้ทันต่อการเปลี่ยนแปลง
๓. ภาครัฐมีความโปร่งใส ปลอดการทุจริตและประพฤติมิชอบ
๔. กระบวนการยุติธรรม เป็นไปเพื่อประโยชน์ต่อส่วนรวมของประเทศ

### ตัวชี้วัด

๑. ระดับความพึงพอใจของประชาชนต่อการให้บริการสาธารณะของภาครัฐ
๒. ประสิทธิภาพของการบริการภาครัฐ
๓. ระดับความโปร่งใส การทุจริต ประพฤติมิชอบ
๔. ความเสมอภาคในกระบวนการยุติธรรม

## ประเด็นยุทธศาสตร์ด้านการปรับสมดุลและพัฒนาระบบการบริหารจัดการภาครัฐ

๑. ภาครัฐที่ยึดประชาชนเป็นศูนย์กลาง ตอบสนองความต้องการ และให้บริการอย่างสะดวก
  - ๑.๑ การให้บริการสาธารณะของภาครัฐได้มาตรฐานสากลและเป็นระดับแนวหน้าของภูมิภาค
  - ๑.๒ ภาครัฐมีความเชื่อมโยงในการให้บริการสาธารณะต่าง ๆ ผ่านการนำเทคโนโลยีดิจิทัลประยุกต์ใช้
๒. ภาครัฐบริหารงานแบบบูรณาการโดยมียุทธศาสตร์ชาติเป็นเป้าหมายและเชื่อมโยงการพัฒนาในทุก
  - ระดับ ทุกประเด็น ทุกภารกิจ และทุกพื้นที่
  - ๒.๑ ให้ยุทธศาสตร์ชาติเป็นกลไกขับเคลื่อนการพัฒนาประเทศ
  - ๒.๒ ระบบการเงินการคลังประเทศสนับสนุนการขับเคลื่อนยุทธศาสตร์ชาติ
  - ๒.๓ ระบบติดตามประเมินผลที่สะท้อนการบรรลุเป้าหมายยุทธศาสตร์ชาติในทุกระดับ
๓. ภาครัฐมีขนาดเล็กลง เหมาะสมกับภารกิจ ส่งเสริมให้ประชาชนและทุกภาคส่วนมีส่วนร่วมในการ
  - พัฒนาประเทศ
  - ๓.๑ ภาครัฐมีขนาดที่เหมาะสม
  - ๓.๒ ทุกภาคส่วนมีส่วนร่วมในการพัฒนาประเทศ
  - ๓.๓ ส่งเสริมการกระจายอำนาจและสนับสนุนบทบาทชุมชนท้องถิ่นให้องค์กรปกครองส่วน
    - ท้องถิ่นเป็นหน่วยงานที่มีสมรรถนะสูง ตั้งอยู่บนหลักธรรมาภิบาล
๔. ภาครัฐมีความทันสมัย
  - ๔.๑ องค์กรภาครัฐมีความยืดหยุ่นเหมาะสมกับบริบทการพัฒนาประเทศ
  - ๔.๒ พัฒนาและปรับระบบวิธีการปฏิบัติราชการให้ทันสมัย
๕. บุคลากรภาครัฐเป็นคนดีและเก่ง ยึดหลักคุณธรรม จริยธรรม มีจิตสำนึก มีความสามารถสูง มุ่งมั่น
  - และเป็นมืออาชีพ
  - ๕.๑ ภาครัฐมีการบริหารกำลังคนที่มีความคล่องตัว ยึดระบบคุณธรรม
  - ๕.๒ บุคลากรภาครัฐยึดค่านิยมในการทำงานเพื่อประชาชน มีคุณธรรม และมีการพัฒนาตาม
    - เส้นทางความก้าวหน้าในอาชีพ
๖. ภาครัฐมีความโปร่งใส ปลอดภัย จริตและประพฤติมิชอบ
  - ๖.๑ ประชาชนและภาคีต่าง ๆ ในสังคมร่วมมือกันในการป้องกันการทุจริตและประพฤติมิชอบ
  - ๖.๒ บุคลากรภาครัฐยึดมั่นในหลักคุณธรรม จริยธรรมและความซื่อสัตย์สุจริต
  - ๖.๓ การปราบปรามการทุจริตประพฤติมิชอบมีประสิทธิภาพมีความเด็ดขาด เป็นธรรม และ
    - ตรวจสอบได้
  - ๖.๔ การบริหารจัดการการป้องกันและปราบปรามการทุจริตอย่างเป็นระบบแบบบูรณาการ
๗. กฎหมายมีความสอดคล้องเหมาะสมกับบริบทต่าง ๆ และมีเท่าที่จำเป็น
  - ๗.๑ ภาครัฐจัดให้มีกฎหมายที่สอดคล้องและเหมาะสมกับบริบทต่าง ๆ ที่เปลี่ยนแปลง
  - ๗.๒ มีกฎหมายเท่าที่จำเป็น
  - ๗.๓ การบังคับใช้กฎหมายอย่างมีประสิทธิภาพ

๘. กระบวนการยุติธรรมเคารพสิทธิมนุษยชนและปฏิบัติต่อประชาชนโดยเสมอภาค

๘.๑ บุคลากรและหน่วยงานในกระบวนการยุติธรรมเคารพและยึดมั่นในหลักประชาธิปไตย  
เคารพศักดิ์ศรีความเป็นมนุษย์ที่พึงได้รับการปฏิบัติอย่างเท่าเทียม

๘.๒ ทุกหน่วยงานในกระบวนการยุติธรรม มีบทบาทเชิงรุกร่วมกันในทุกขั้นตอนของการค้นหา  
ความจริง

๘.๓ หน่วยงานในกระบวนการยุติธรรมทั้งทางแพ่ง อาญา และปกครองมีเป้าหมายและ  
ยุทธศาสตร์ร่วมกัน

๘.๔ ส่งเสริมระบบยุติธรรมทางเลือก ระบบยุติธรรมชุมชน และการมีส่วนร่วมของประชาชนใน  
กระบวนการยุติธรรม

๘.๕ พัฒนามาตรการอื่นแทนโทษทางอาญา

## ๑.๒ แผนพัฒนาเศรษฐกิจและสังคมแห่งชาติ ฉบับที่ ๑๓ (พ.ศ.๒๕๖๖-๒๕๗๐)

แผนพัฒนาเศรษฐกิจและสังคมแห่งชาติ ฉบับที่ ๑๓ พ.ศ.๒๕๖๖-๒๕๗๐ มีวัตถุประสงค์เพื่อพลิกโฉมประเทศไทยสู่ "สังคมก้าวหน้า เศรษฐกิจสร้างมูลค่าอย่างยั่งยืน" ซึ่งหมายถึง การสร้างการเปลี่ยนแปลงที่ครอบคลุมตั้งแต่ระดับโครงสร้าง นโยบาย และกลไก เพื่อมุ่ง เสริมสร้างสังคมที่ก้าวหน้าพลวัตของโลก และเกื้อหนุนให้คนไทยมีโอกาสที่จะพัฒนาตนเองได้อย่าง เต็มศักยภาพ พร้อมกับการยกระดับกิจกรรมการผลิตและการให้บริการให้สามารถสร้างมูลค่าเพิ่มที่สูงขึ้น โดยอยู่บนพื้นฐานของความยั่งยืนทางสิ่งแวดล้อม จึงได้กำหนดเป้าหมายหลักของการพัฒนา จำนวน ๕ ประการ ประกอบด้วย

๑. การปรับโครงสร้างภาคการผลิตและบริการสู่เศรษฐกิจฐานนวัตกรรม มุ่งยกระดับ ชีตความในการแข่งขันของภาคการผลิตและบริการสำคัญ ผ่านการผลักดันส่งเสริมการสร้างมูลค่าเพิ่ม โดยใช้นวัตกรรมเทคโนโลยีและความคิดสร้างสรรค์ ที่ตอบโจทย์พัฒนาการของสังคมยุคใหม่และเป็นมิตร ต่อสิ่งแวดล้อม พร้อมทั้งให้ความสำคัญกับการเชื่อมโยงเศรษฐกิจท้องถิ่นและผู้ประกอบการรายย่อยกับห่วงโซ่ มูลค่าของภาคการผลิตและบริการเป้าหมาย รวมถึงพัฒนาระบบนิเวศที่ส่งเสริมการค้าการลงทุนและนวัตกรรม

๒. การพัฒนาคนสำหรับโลกยุคใหม่ มุ่งพัฒนาให้คนไทยมีทักษะและคุณลักษณะที่เหมาะสมกับ โลกยุคใหม่ ทั้งทักษะในด้านความรู้ ทักษะทางพฤติกรรม และคุณลักษณะตามบรรทัดฐานที่ดีของสังคม และเร่งรัดการเตรียมพร้อมกำลังคนให้มีคุณภาพสอดคล้องกับความต้องการของตลาดแรงงาน และเอื้อต่อ การบเศรษฐกิจไปสู่ภาคการผลิตและบริการเป้าหมายที่มีศักยภาพและผลิตภาพสูงขึ้น รวมทั้ง ให้ความสำคัญกับการสร้างหลักประกันและความคุ้มครองทางสังคมที่สามารถส่งส่งเสริมความมั่นคงในชีวิต

๓. การมุ่งสู่สังคมแห่งโอกาสและความเป็นธรรม มุ่งลดความเหลื่อมล้ำทางเศรษฐกิจและสังคม ทั้งในเชิงรายได้พื้นที่ ความมั่งคั่ง และการแข่งขันของภาคธุรกิจ ด้วยการสนับสนุนช่วยเหลือกลุ่มเปราะบาง และผู้ด้อยโอกาสในการเลื่อนสถานะทางเศรษฐกิจและสังคม กระจายโอกาสทางเศรษฐกิจ และจัดให้มีบริการสาธารณสุขอย่างทั่วถึงและเท่าเทียมในทุกพื้นที่ พร้อมทั้งเพิ่มโอกาสในการแข่งขัน ของภาคธุรกิจให้เปิดธรรม

๔. การเปลี่ยนผ่านการผลิตและบริโภคไปสู่ความยั่งยืน มุ่งลดการก่อกมลพิษ ควบคู่ไปกับ การผลักดันให้เกิดการใช้ทรัพยากรธรรมชาติอย่างมีประสิทธิภาพและสอดคล้องกับขีดความสามารถ ในการรองรับของระบบนิเวศตลอดจนลดปริมาณการปล่อยก๊าซเรือนกระจกเพื่อให้ประเทศไทยบรรลุ เป้าหมายความเป็นกลางทางคาร์บอนภายในปี ๒๕๙๓ และบรรลุเป้าหมายการปล่อยก๊าซเรือนกระจกสุทธิ เป็นศูนย์ภายในปี ๒๖๐๘

๕. การเสริมสร้างความสามารถของประเทศในการรับมือกับการเปลี่ยนแปลงและความเสี่ยง ภายใต้บริบทโลกใหม่ มุ่งสร้างความพร้อมในการรับมือและแสวงหาโอกาสจากการเป็นสังคมสูงวัย การเปลี่ยนแปลงสภาพภูมิอากาศ ภัยโรคระบาด และภัยคุกคามทางไซเบอร์ พัฒนาโครงสร้างพื้นฐานและ กลไกทางสถาบันที่เอื้อต่อการเปลี่ยนแปลงสู่ดิจิทัล รวมทั้งปรับปรุงโครงสร้างและระบบการบริหารงานของ ภาครัฐให้สามารถตอบสนองต่อการเปลี่ยนแปลงของบริบททางเศรษฐกิจ สังคม และเทคโนโลยีได้อย่างทันเวลา มีประสิทธิภาพและมีธรรมาภิบาล

#### หมุดหมายการพัฒนา

เพื่อถ่ายทอดเป้าหมายหลักไปสู่ภาพของการขับเคลื่อนที่ชัดเจนในลักษณะของวาระการพัฒนา ที่เอื้อให้เกิดการทำงานร่วมกันของหลายหน่วยงานและหลายภาคส่วนในการผลักดันการพัฒนาเรื่องใด เรื่องหนึ่งให้เกิดผลได้อย่างเป็นรูปธรรม จึงได้กำหนดหมุดหมายการพัฒนา จำนวน ๑๓ หมุดหมาย ซึ่งเป็นการบ่งบอกถึงสิ่งที่ประเทศไทยปรารถนาจะ "เป็น" หรือมุ่งหวังจะ "มี" เพื่อสะท้อน ประเด็นการพัฒนาที่มีลำดับความสำคัญสูงต่อการพลิกโฉมประเทศไทยสู่ "สังคมก้าวหน้า เศรษฐกิจ สร้างมูลค่าอย่างยั่งยืน" โดยหมุดหมายทั้ง ๑๓ ประการ แบ่งออกได้เป็น ๔ มิติ ดังนี้

#### มิติภาคการผลิตและบริการเป้าหมาย

หมุดหมายที่ ๑ ไทยเป็นประเทศชั้นนำด้านสินค้าเกษตรและเกษตรแปรรูปมูลค่าสูง

หมุดหมายที่ ๒ ไทยเป็นจุดหมายของการท่องเที่ยวที่เน้นคุณภาพและความยั่งยืน

หมุดหมายที่ ๓ ไทยเป็นฐานการผลิตยานยนต์ไฟฟ้าที่สำคัญของโลก

หมุดหมายที่ ๔ ไทยเป็นศูนย์กลางการแพทย์และสุขภาพมูลค่าสูง

หมุดหมายที่ ๕ ไทยเป็นประตูการค้าการลงทุนและยุทธศาสตร์ทางโลจิสติกส์ที่สำคัญ ของภูมิภาค

หมุดหมายที่ ๖ ไทยเป็นศูนย์กลางอุตสาหกรรมอิเล็กทรอนิกส์อัจฉริยะและอุตสาหกรรม ดิจิทัลของ

อาเซียนมิติโอกาสและความเสมอภาคทางเศรษฐกิจและสังคม

หมุดหมายที่ ๗ ไทยมีวิสาหกิจขนาดกลางและขนาดย่อมที่เข้มแข็ง มีศักยภาพสูง และสามารถ แข่งขันได้

หมุดหมายที่ ๘ ไทยมีพื้นที่และเมืองอัจฉริยะที่น่าอยู่ ปลอดภัย เติบโตได้อย่างยั่งยืน

หมุดหมายที่ ๙ ไทยมีความยากจนข้ามรุ่นลดลง และมีความคุ้มครองทางสังคมที่เพียงพอ เหมาะสมมิติ

ความยั่งยืนของทรัพยากรธรรมชาติและสิ่งแวดล้อม

หมุดหมายที่ ๑๐ ไทยมีเศรษฐกิจหมุนเวียนและสังคมคาร์บอนต่ำ

หมุดหมายที่ ๑๑ ไทยสามารถลดความเสี่ยงและผลกระทบจากภัยธรรมชาติและการเปลี่ยนแปลง สภาพ

ภูมิอากาศมิติปัจจัยผลักดันการพลิกโฉมประเทศ

หมุดหมายที่ ๑๒ ไทยมีกำลังคนสมรรถนะสูง มุ่งเรียนรู้อย่างต่อเนื่อง ตอบโจทย์การพัฒนา แห่งอนาคต

หมุดหมายที่ ๑๓ ไทยมีภาครัฐที่ทันสมัย มีประสิทธิภาพ และตอบโจทย์ประชาชน

## แผนกลยุทธ์รายหมุดหมาย

### หมุดหมายที่ ๑ ไทยเป็นประเทศชั้นนำด้านสินค้าเกษตรและเกษตรแปรรูปมูลค่าสูง

มีความสอดคล้องกับยุทธศาสตร์ชาติ จำนวน ๓ ด้าน ได้แก่

- ๑) ด้านการสร้างขีดความสามารถ
- ๒) ด้านการสร้างโอกาสและ ความเสมอภาคทางสังคม และ
- ๓) ด้านการสร้างการเติบโตบนคุณภาพชีวิตที่เป็นมิตรต่อสิ่งแวดล้อม

### เป้าหมาย ตัวชี้วัด และค่าเป้าหมายของการพัฒนาระดับหมุดหมาย

เป้าหมายที่ ๑ มูลค่าเพิ่มของสินค้าเกษตรและเกษตรแปรรูปสูงขึ้น

เป้าหมายที่ ๒ การพัฒนาโครงสร้างพื้นฐานและระบบบริหารจัดการ เพื่อคุณภาพ ความมั่นคงทางอาหาร ยั่งยืนของภาคเกษตร

เป้าหมายที่ ๓ การเพิ่มศักยภาพและบทบาทของผู้ประกอบการเกษตรในฐานะหุ้นส่วนเศรษฐกิจของห่วงโซ่ อุปทานที่ได้รับส่วนแบ่งประโยชน์อย่างเหมาะสมและเป็นธรรม

### กลยุทธ์การพัฒนา

กลยุทธ์ที่ ๑ การประยุกต์ใช้เทคโนโลยีและนวัตกรรมแบบมุ่งเป้า เพื่อให้เกิดการยกระดับกระบวนการผลิต และสร้างมูลค่าเพิ่ม

กลยุทธ์ที่ ๒ การส่งเสริมการผลิตและการขยายตัวของตลาดสินค้าเกษตรและผลิตภัณฑ์เกษตรแปรรูป ที่มีมูลค่าเพิ่มสูง

กลยุทธ์ที่ ๓ การขยายผลรูปแบบเกษตรยั่งยืนที่เป็นมิตรกับสิ่งแวดล้อมและมีมูลค่าเพิ่มสูงจากแบบอย่างความสำเร็จในประเทศ

กลยุทธ์ที่ ๔ การพัฒนาระบบบริหารจัดการน้ำเพื่อการเกษตรให้มีความสมดุลระหว่างอุปสงค์และอุปทาน รวมทั้งการใช้น้ำซ้ำ

กลยุทธ์ที่ ๕ การส่งเสริมให้เอกชนลงทุนพัฒนาตลาดกลางและตลาดออนไลน์สินค้าเกษตร รวมถึงสินค้ากลุ่มปศุสัตว์และประมง

กลยุทธ์ที่ ๖ การสนับสนุนระบบประกันภัยและรับรองคุณภาพมาตรฐานสินค้าเกษตรและสินค้าเกษตรแปรรูปที่เกษตรกรเข้าถึงได้

กลยุทธ์ที่ ๗ การพัฒนาประสิทธิภาพการบริหารจัดการฟาร์มและกิจกรรมหลังการเก็บเกี่ยว เพื่อลดต้นทุน และ เพิ่มมูลค่าผลผลิตของเกษตรกร

กลยุทธ์ที่ ๘ การส่งเสริมให้เกษตรกรมีที่ดิน ทากินและรักษาพื้นที่เกษตรกรรมที่เหมาะสมไว้เป็นฐานการผลิตการเกษตร

กลยุทธ์ที่ ๙ การพัฒนาฐานข้อมูลและคลังข้อมูลที่เกี่ยวข้องกับการเกษตร รวมทั้งผลักดันให้มีการใช้ข้อมูลอย่างมีประสิทธิภาพ

กลยุทธ์ที่ ๑๐ การพัฒนาให้เกิดระบบการบริหารจัดการเพื่อความมั่นคงทางด้านอาหาร

กลยุทธ์ที่ ๑๑ การยกระดับขีดความสามารถของเกษตรกรและสถาบันเกษตรกร

กลยุทธ์ที่ ๑๒ การพัฒนากลไกเพื่อเชื่อมโยงภาคีต่าง ๆ ทั้งภาคเอกชน ส่วนราชการ กลุ่มเกษตรกร และ  
นักวิชาการในพื้นที่ ในการเป็นหุ้นส่วนทางเศรษฐกิจในการพัฒนาภาคเกษตรตลอดห่วงโซ่  
อุปทาน

**หมุดหมายที่ ๒ ไทยเป็นจุดหมายของการท่องเที่ยวที่เน้นคุณภาพและความยั่งยืน**

เชื่อมโยงกับยุทธศาสตร์ชาติด้านการสร้างขีดความสามารถในการแข่งขัน

**เป้าหมาย ตัวชี้วัด และค่าเป้าหมายของการพัฒนาระดับหมุดหมาย**

เป้าหมายที่ ๑ การเปลี่ยนการท่องเที่ยวไทยเป็นการท่องเที่ยวคุณภาพสูงที่เชื่อมโยงกับอุตสาหกรรม และ  
บริการที่มีศักยภาพอื่น

เป้าหมายที่ ๒ การปรับโครงสร้างการท่องเที่ยวให้พึ่งพานักท่องเที่ยวในประเทศและมีการกระจายโอกาส  
ทางเศรษฐกิจมากขึ้น

เป้าหมายที่ ๓ การท่องเที่ยวไทยต้องมีการบริหารจัดการอย่างยั่งยืนในทุกมิติ

**กลยุทธ์การพัฒนา**

กลยุทธ์ที่ ๑ การส่งเสริมการพัฒนากิจกรรม สินค้า และบริการ การท่องเที่ยวมูลค่าเพิ่มสูง

กลยุทธ์ที่ ๒ การส่งเสริมการพัฒนาและยกระดับการท่องเที่ยวที่มีศักยภาพรองรับนักท่องเที่ยวทั่วโลก

กลยุทธ์ที่ ๓ การยกระดับบริการและการบริหารจัดการการท่องเที่ยวให้ได้มาตรฐานเป็นที่ยอมรับขอ

กลยุทธ์ที่ ๔ การสนับสนุนการพัฒนาทักษะและศักยภาพของบุคลากรในภาคการท่องเที่ยว

กลยุทธ์ที่ ๕ การปรับปรุงกฎหมาย/กฎระเบียบ และขั้นตอนที่ล้าสมัยและเป็นอุปสรรคต่อการทำธุรกิจ  
และการขอใบอนุญาตของผู้ประกอบการรายย่อย

กลยุทธ์ที่ ๖ การพัฒนาระบบข้อมูลการท่องเที่ยวให้เป็นระบบการท่องเที่ยวอัจฉริยะ ที่นักท่องเที่ยว  
ผู้ประกอบการและภาครัฐ สามารถเข้าถึงและใช้ประโยชน์ได้ง่าย

**หมุดหมายที่ ๓ ไทยเป็นฐานการผลิตยานยนต์ไฟฟ้าที่สำคัญของโลก**

สอดคล้องกับยุทธศาสตร์ชาติด้านการพัฒนาศักยภาพทรัพยากรมนุษย์ และยุทธศาสตร์ชาติด้าน  
การสร้างการเติบโตบนคุณภาพชีวิตที่เป็นมิตรต่อสิ่งแวดล้อม

**เป้าหมาย ตัวชี้วัด และค่าเป้าหมายของการพัฒนาระดับหมุดหมาย**

เป้าหมายที่ ๑ การสร้างอุปสงค์ของรถยนต์ไฟฟ้าประเภทต่าง ๆ เพื่อการใช้ในประเทศและส่งออก

เป้าหมายที่ ๒ ผู้ประกอบการเดิมสามารถปรับตัวไปสู่การผลิตยานยนต์ไฟฟ้าและมีการลงทุนเทคโนโลยี  
ยานยนต์ไฟฟ้าที่สำคัญภายในประเทศ

เป้าหมายที่ ๓ การสร้างความพร้อมของปัจจัยสนับสนุนอย่างเป็นระบบ

**กลยุทธ์การพัฒนา**

กลยุทธ์ที่ ๑ การส่งเสริมให้ผู้ใช้นยานยนต์ในภาคส่วนต่าง ๆ ปรับเปลี่ยนมาใช้ยานยนต์ไฟฟ้าเพิ่มมากขึ้น

กลยุทธ์ที่ ๒ การสนับสนุนให้เกิดการขยายตัวของตลาดส่งออกยานยนต์ไฟฟ้า

กลยุทธ์ที่ ๓ การกำหนดเป้าหมาย/แผน และดำเนินการเปลี่ยนผ่านอุตสาหกรรมยานยนต์เดิมไปสู่ยาน  
ยนต์ไฟฟ้าอย่างเป็นระบบชัดเจนตลอดห่วงโซ่อุปทาน ในระยะ ๕ ปี

กลยุทธ์ที่ ๔ การยกระดับขีดความสามารถของผู้ประกอบการไทยในการลงทุนผลิตยานยนต์ไฟฟ้า  
แบตเตอรี่ และชิ้นส่วนสำคัญ

กลยุทธ์ที่ ๕ มาตรการสำหรับกลุ่มผู้ได้รับผลกระทบ

กลยุทธ์ที่ ๖ การวิจัยพัฒนาเทคโนโลยีและนวัตกรรมที่เกี่ยวข้องกับยานยนต์ไฟฟ้าและยานยนต์ไร้คนขับ

กลยุทธ์ที่ ๗ โครงสร้างพื้นฐานด้านพลังงานที่มีความพร้อมรองรับปริมาณการใช้งานยานยนต์

กลยุทธ์ที่ ๘ การปรับปรุงและจัดทากฎระเบียบที่เกี่ยวข้องให้เอื้อกับการเติบโตของอุตสาหกรรมยาน

กลยุทธ์ที่ ๙ การผลิตและพัฒนาทักษะแรงงานให้สอดคล้องกับความต้องการของอุตสาหกรรมยาน

กลยุทธ์ที่ ๑๐ มาตรฐานด้านคุณสมบัติและความปลอดภัย

กลยุทธ์ที่ ๑๑ การสนับสนุนเงินทุนให้กับผู้ประกอบการที่ลงทุนในอุตสาหกรรมยานยนต์พลังงานสะอาด

**หมวดหมู่ที่ ๔ ไทยเป็นศูนย์กลางทางการแพทย์และสุขภาพมูลค่าสูง**

เชื่อมโยงกับยุทธศาสตร์ชาติ ด้านการสร้างโอกาสและความเสมอภาคทางสังคม

**เป้าหมาย ตัวชี้วัด และค่าเป้าหมายของการพัฒนาระดับหมวดหมู่**

เป้าหมายที่ ๑ ไทยมีศักยภาพในการสร้างมูลค่าทางเศรษฐกิจจากสินค้าและบริการสุขภาพ

เป้าหมายที่ ๒ องค์กรความรู้ด้านการแพทย์และสาธารณสุขมีศักยภาพ เอื้อต่อการสร้างมูลค่าเพิ่มในสินค้า  
และบริการทางสุขภาพ

เป้าหมายที่ ๓ ประชาชนไทยได้รับความเป็นธรรมในการเข้าถึงบริการสุขภาพ

เป้าหมายที่ ๔ ระบบบริหารจัดการภาวะฉุกเฉินด้านสุขภาพมีความพร้อมรองรับภัยคุกคามสุขภาพ

**กลยุทธ์การพัฒนา**

กลยุทธ์ที่ ๑ การส่งเสริมบริการทางการแพทย์ที่มีศักยภาพในการสร้างมูลค่าทางเศรษฐกิจ

กลยุทธ์ที่ ๒ การผลักดันให้ประเทศไทยเป็นศูนย์กลางบริการเพื่อส่งเสริมสุขภาพระดับโลก

กลยุทธ์ที่ ๓ การสร้างมูลค่าเพิ่มให้อุตสาหกรรมทางการแพทย์และสุขภาพ

กลยุทธ์ที่ ๔ การสร้างเสริมขีดความสามารถทางวิชาการด้านการศึกษา วิจัย และเทคโนโลยีทางการแพทย์

กลยุทธ์ที่ ๕ การบริหารจัดการระบบบริการสุขภาพบนพื้นฐานความสมดุลทางเศรษฐกิจและสุขภาพของ  
คนไทย

กลยุทธ์ที่ ๖ การยกระดับศักยภาพระบบบริหารจัดการภาวะฉุกเฉินด้านสาธารณสุขเพื่อลดผลกระทบต่อ  
บริการทางเศรษฐกิจและสุขภาพ

**หมวดหมู่ที่ ๕ ไทยเป็นประตูการค้าการลงทุนและยุทธศาสตร์ทางโลจิสติกส์ที่สำคัญของภูมิภาค**

สอดคล้องเชื่อมโยงกับยุทธศาสตร์ชาติ ด้านความมั่นคง และยุทธศาสตร์ชาติด้านการสร้างความสามารถใน  
การแข่งขัน

**เป้าหมาย ตัวชี้วัด และค่าเป้าหมายของการพัฒนาระดับหมวดหมู่**

เป้าหมายที่ ๑ ไทยเป็นประตูการค้าการลงทุนในภูมิภาค

เป้าหมายที่ ๒ ไทยเป็นห่วงโซ่อุปทานของภูมิภาค

เป้าหมายที่ ๓ ไทยเป็นประตูและทางเชื่อมโครงข่ายคมนาคมและโลจิสติกส์ของภูมิภาค

### กลยุทธ์การพัฒนา

กลยุทธ์ที่ ๑ การสร้างจุดยืนของไทยภายใต้บริบทโลกใหม่

กลยุทธ์ที่ ๒ การพัฒนาโครงสร้างพื้นฐานและปัจจัยสนับสนุนเพื่อเป็นประตูการค้าการลงทุนและฐานเศรษฐกิจสำคัญของภูมิภาค

กลยุทธ์ที่ ๓ การผลักดันการลงทุนเพื่อปรับโครงสร้างอุตสาหกรรมเป้าหมายสู่ไทยแลนด์ ๔.๐

หมวดหมู่ที่ ๖ ไทยเป็นศูนย์กลางอุตสาหกรรมอิเล็กทรอนิกส์อัจฉริยะและอุตสาหกรรมดิจิทัล ของอาเซียน

สอดคล้องกับยุทธศาสตร์ชาติด้านความมั่นคง ในมิติการพัฒนาคน เครื่องมือ เทคโนโลยี และระบบฐานข้อมูลขนาดใหญ่ให้มีความพร้อมสามารถรับมือภัยคุกคาม ควบคู่กับการป้องกันและแก้ไขปัญหา ความมั่นคงและความปลอดภัยทางไซเบอร์ และยุทธศาสตร์ชาติด้านการสร้างความสามารถในการแข่งขัน

เป้าหมาย ตัวชี้วัด และค่าเป้าหมายของการพัฒนาระดับหมวดหมู่

เป้าหมายที่ ๑ เศรษฐกิจดิจิทัลภายในประเทศมีการขยายตัวเพิ่มขึ้น

เป้าหมายที่ ๒ การส่งออกของอุตสาหกรรมอิเล็กทรอนิกส์อัจฉริยะของประเทศเพิ่ม

เป้าหมายที่ ๓ อุตสาหกรรมดิจิทัลและอุตสาหกรรมอิเล็กทรอนิกส์อัจฉริยะของประเทศมีความเข้มแข็งขึ้น

### กลยุทธ์การพัฒนา

กลยุทธ์ที่ ๑ การขับเคลื่อนสังคมและเศรษฐกิจไทยด้วยดิจิทัล

กลยุทธ์ที่ ๒ การพัฒนาต่อยอดฐานอุตสาหกรรมไฟฟ้าและอิเล็กทรอนิกส์

กลยุทธ์ที่ ๓ อุตสาหกรรมดิจิทัลในประเทศที่สามารถแข่งขันได้

กลยุทธ์ที่ ๔ การพัฒนาระบบนิเวศเพื่อสนับสนุนการพัฒนาอุตสาหกรรมอิเล็กทรอนิกส์อัจฉริยะ  
อุตสาหกรรมและบริการดิจิทัล

หมวดหมู่ที่ ๗ ไทยมีวิสาหกิจขนาดกลางและขนาดย่อมที่เข้มแข็ง มีศักยภาพสูง และสามารถแข่งขันได้

สอดคล้องกับยุทธศาสตร์ชาติ ด้านการสร้างความสามารถในการแข่งขัน และสอดคล้องตามยุทธศาสตร์ชาติด้านการพัฒนาและเสริมสร้างศักยภาพทรัพยากรมนุษย์

เป้าหมาย ตัวชี้วัด และค่าเป้าหมายของการพัฒนาระดับหมวดหมู่

เป้าหมายที่ ๑ วิสาหกิจขนาดกลางและขนาดย่อมมีสภาพแวดล้อมที่เอื้ออำนวยต่อการเติบโตและแข่งขันได้

เป้าหมายที่ ๒ วิสาหกิจขนาดกลางและขนาดย่อม มีศักยภาพสูงในการดำเนินธุรกิจ

เป้าหมายที่ ๓ วิสาหกิจขนาดกลางและขนาดย่อมสามารถเข้าถึงและได้รับการส่งเสริมอย่างมีประสิทธิภาพจากภาครัฐ

### กลยุทธ์การพัฒนา

กลยุทธ์ที่ ๑ การพัฒนาระบบนิเวศให้เอื้ออำนวยต่อการทำธุรกิจและการยกระดับความสามารถในการแข่งขัน ของวิสาหกิจขนาดกลางและขนาดย่อม

กลยุทธ์ที่ ๒ การพัฒนาแพลตฟอร์มเชื่อมโยงฐานข้อมูลวิสาหกิจขนาดกลางและขนาดย่อม และส่งเสริมให้วิสาหกิจขนาดกลางและขนาดย่อมเข้าสู่ระบบ

กลยุทธ์ที่ ๓ จัดให้มีกลไกทางการเงินที่เหมาะสมกับลักษณะเฉพาะของวิสาหกิจขนาดกลางและขนาดย่อม เพื่อให้วิสาหกิจขนาดกลางและขนาดย่อมทุกกลุ่มสามารถเข้าถึงแหล่งทุนได้อย่างทั่วถึง

กลยุทธ์ที่ ๔ การส่งเสริมการพัฒนา วิสาหกิจขนาดกลางและขนาดย่อม ให้เป็นผู้ประกอบการในยุคดิจิทัล

กลยุทธ์ที่ ๕ การยกระดับประสิทธิภาพกระบวนการส่งเสริมวิสาหกิจขนาดกลางและขนาดย่อมของภาครัฐ

กลยุทธ์ที่ ๖ การพัฒนาระบบนิเวศให้เอื้อต่อการสร้างธุรกิจสตาร์ทอัพ

กลยุทธ์ที่ ๗ การส่งเสริมวิสาหกิจเพื่อสังคมให้มีศักยภาพการดำเนินการในเชิงธุรกิจ

#### หมวดหมายที่ ๘ ไทยมีพื้นที่และเมืองอัจฉริยะที่น่าอยู่ ปลอดภัย เติบโตอย่างอื่น

เชื่อมโยงกับยุทธศาสตร์ชาติด้านการสร้างความสามารถในการแข่งขัน ยุทธศาสตร์ชาติด้านการสร้างโอกาสและความเสมอภาคทางสังคม และยุทธศาสตร์ชาติด้านการสร้างการเติบโตบนคุณภาพชีวิตที่เป็นมิตรต่อสิ่งแวดล้อม

#### เป้าหมาย ตัวชี้วัด และค่าเป้าหมายของการพัฒนาระดับหมวดหมาย

เป้าหมายที่ ๑ การเจริญเติบโตทางเศรษฐกิจของภาคและการลงทุนในเขตเศรษฐกิจพิเศษขยายตัวเพิ่มขึ้น

เป้าหมายที่ ๒ ความไม่เสมอภาคในการกระจายรายได้ของภาคลดลง

เป้าหมายที่ ๓ การพัฒนาเมืองให้มีความน่าอยู่ อย่างยั่งยืน มีความพร้อมในการรับมือและปรับตัว ต่อการเปลี่ยนแปลงทุกรูปแบบ เพื่อให้ประชาชนทุกกลุ่มมีคุณภาพชีวิตที่ดีอย่างทั่วถึง

#### กลยุทธ์การพัฒนา

กลยุทธ์ที่ ๑ การสร้างความเข้มแข็งเศรษฐกิจฐานราก

กลยุทธ์ที่ ๒ การส่งเสริมกลไกความร่วมมือภาครัฐ เอกชน ประชาชน

กลยุทธ์ที่ ๓ การสร้างความพร้อมด้านโครงสร้างพื้นฐาน โลจิสติกส์ และดิจิทัลรองรับพื้นที่เศรษฐกิจหลัก และเมือง

กลยุทธ์ที่ ๔ การเสริมสร้างความเข้มแข็งในการบริหารจัดการพื้นที่และเมือง

#### หมวดหมายที่ ๙ ไทยมีความยากจนข้ามรุ่นลดลง และมีความคุ้มครองทางสังคมที่เพียงพอ เหมาะสม

สอดคล้องกับเป้าหมายตามยุทธศาสตร์ชาติใน ๒ ด้าน ได้แก่ ยุทธศาสตร์ชาติด้านการพัฒนาและเสริมสร้างศักยภาพทรัพยากรมนุษย์ และยุทธศาสตร์ชาติด้านการสร้างโอกาสและความเสมอภาค ทางสังคม

#### เป้าหมาย ตัวชี้วัด และค่าเป้าหมายของการพัฒนาระดับหมวดหมาย

เป้าหมายที่ ๑ คริวเรือนที่มีแนวโน้มกลายเป็นคริวเรือนยากจนข้ามรุ่น มีโอกาสในการเลื่อนสถานะ ทางเศรษฐกิจและสังคม จนสามารถหลุดพ้นจากความยากจนได้อย่างยั่งยืน

เป้าหมายที่ ๒ คนทุกช่วงวัยได้รับความคุ้มครองทางสังคมที่เพียงพอต่อการดำรงชีวิต

#### กลยุทธ์การพัฒนา

กลยุทธ์ที่ ๑ การแก้ปัญหาความยากจนข้ามรุ่นแบบมุ่งเป้าให้คริวเรือนหลุดพ้นความยากจนอย่างยั่งยืน

กลยุทธ์ที่ ๒ การสร้างโอกาสที่เสมอภาคแก่เด็กจากคริวเรือนยากจนข้ามรุ่น

กลยุทธ์ที่ ๓ การยกระดับความคุ้มครองทางสังคมสำหรับคนทุกช่วงวัย

กลยุทธ์ที่ ๔ การพัฒนาระบบความคุ้มครองทางสังคมให้มีประสิทธิภาพ

กลยุทธ์ที่ ๕ การบูรณาการฐานข้อมูลเพื่อลดความยากจนข้ามรุ่นและจัดความคุ้มครองทางสังคม  
**หมวดหมู่ที่ ๑๐ ไทยมีเศรษฐกิจหมุนเวียนและสังคมคาร์บอนต่ำ**

สอดคล้องกับเป้าหมายของยุทธศาสตร์ชาติ ๓ ด้าน ได้แก่ ยุทธศาสตร์ชาติด้านความมั่นคง ยุทธศาสตร์ชาติด้านการสร้างขีดความสามารถในการแข่งขัน และยุทธศาสตร์ชาติด้านการสร้างความเติบโตบนคุณภาพชีวิตที่เป็นมิตรกับสิ่งแวดล้อม

**เป้าหมาย ตัวชี้วัด และค่าเป้าหมายของการพัฒนาระดับหมวดหมู่**

เป้าหมายที่ ๑ การเพิ่มมูลค่าจากเศรษฐกิจหมุนเวียน และการใช้ทรัพยากรอย่างมีประสิทธิภาพ

เป้าหมายที่ ๒ การอนุรักษ์ ฟื้นฟูและใช้ประโยชน์จากทรัพยากรธรรมชาติอย่างยั่งยืน

เป้าหมายที่ ๓ การสร้างสังคมคาร์บอนต่ำและยั่งยืน

**กลยุทธ์การพัฒนา**

กลยุทธ์ที่ ๑ การพัฒนาอุตสาหกรรมและบริการตามหลักเศรษฐกิจหมุนเวียนและสังคมคาร์บอนต่ำ

กลยุทธ์ที่ ๒ การสร้างรายได้สุทธิให้ชุมชน ท้องถิ่น และเกษตรกร จากเศรษฐกิจหมุนเวียนและสังคมคาร์บอนต่ำ

กลยุทธ์ที่ ๓ การฟื้นฟูทรัพยากรธรรมชาติและเพิ่มประสิทธิภาพการใช้ทรัพยากรอย่างชาญฉลาด บน  
 ของเศรษฐกิจพอเพียง

กลยุทธ์ที่ ๔ การพัฒนาเทคโนโลยี นวัตกรรมและกลไกสนับสนุนเศรษฐกิจหมุนเวียนและสังคมคาร์บอนต่ำ

กลยุทธ์ที่ ๕ การปรับพฤติกรรมทางเศรษฐกิจและการดำรงชีพเข้าสู่วิถีชีวิตใหม่อย่างยั่งยืน

**หมวดหมู่ที่ ๑๑ ไทยสามารถลดความเสี่ยงและผลกระทบจากภัยธรรมชาติและการเปลี่ยนแปลงสภาพภูมิอากาศ**

สอดคล้องกับเป้าหมายของยุทธศาสตร์ชาติใน ๓ ด้าน ได้แก่ ยุทธศาสตร์ชาติด้านความมั่นคง ยุทธศาสตร์ชาติด้านการสร้างขีดความสามารถในการแข่งขัน และยุทธศาสตร์ชาติด้านการสร้างการเติบโตบนคุณภาพชีวิตที่เป็นมิตรต่อสิ่งแวดล้อม

**เป้าหมาย ตัวชี้วัด และค่าเป้าหมายของการพัฒนาระดับหมวดหมู่**

เป้าหมายที่ ๑ ความเสียหายและผลกระทบจากภัยธรรมชาติและ การเปลี่ยนแปลงสภาพภูมิอากาศลดลง

เป้าหมายที่ ๒ ความเสี่ยงจากภัยธรรมชาติและ การเปลี่ยนแปลงสภาพภูมิอากาศ

เป้าหมายที่ ๓ สังคนไทยมีภูมิคุ้มกันจากภัยธรรมชาติและ การเปลี่ยนแปลงสภาพภูมิอากาศ

**กลยุทธ์การพัฒนา**

กลยุทธ์ที่ ๑ การป้องกันและลดผลกระทบจากภัยธรรมชาติและ การเปลี่ยนแปลงสภาพภูมิอากาศในพื้นที่  
 สำคัญ

กลยุทธ์ที่ ๒ การพัฒนาและเพิ่มศักยภาพประชาชนและชุมชน ในการรับมือกับภัยธรรมชาติและ การ  
 เปลี่ยนแปลงสภาพภูมิอากาศ

กลยุทธ์ที่ ๓ การใช้วิทยาศาสตร์และเทคโนโลยีในการบริหารจัดการความเสี่ยงจากภัยธรรมชาติและ การ  
 เปลี่ยนแปลงสภาพภูมิอากาศ

กลยุทธ์ที่ ๔ การอนุรักษ์ฟื้นฟูทรัพยากรธรรมชาติระบบนิเวศเพื่อป้องกันและลดผลกระทบจากภัยธรรมชาติ และการเปลี่ยนแปลงสภาพภูมิอากาศ

กลยุทธ์ที่ ๕ การส่งเสริมความร่วมมือกับต่างประเทศเพื่อบริหารจัดการ และลดความเสี่ยงจากภัยธรรมชาติและการเปลี่ยนแปลงสภาพภูมิอากาศ

หมวดหมู่ที่ ๑๒ ไทยมีกำลังคนสมรรถนะสูง มุ่งเรียนรู้อย่างต่อเนื่อง ตอบโจทย์การพัฒนา แห่งอนาคต

สอดคล้องกับยุทธศาสตร์ชาติใน ๓ ด้าน ได้แก่ ยุทธศาสตร์ชาติด้านการสร้างความสามารถในการแข่งขัน ด้านการพัฒนาและเสริมสร้างศักยภาพทรัพยากรมนุษย์ และยุทธศาสตร์ชาติด้านการสร้างโอกาสและความเสมอภาคทางสังคม

เป้าหมายและผลลัพธ์ของการพัฒนาระดับหมวดหมู่

เป้าหมายที่ ๑ คนไทยได้รับการพัฒนาอย่างเต็มศักยภาพในทุกช่วงวัย มีสมรรถนะที่จำเป็นสำหรับ โลกยุคใหม่มีคุณลักษณะตามบรรทัดฐานที่ดีของสังคม มีคุณธรรม จริยธรรม และมีภูมิคุ้มกัน ต่อการเปลี่ยนแปลงอย่างพลิกโฉมฉับพลันของโลก สามารถ รางชีวิตร่วมกันในสังคม ได้ อย่างสงบสุข

เป้าหมายที่ ๒ กำลังคนมีสมรรถนะสูง สอดคล้องกับความต้องการของภาคการผลิตเป้าหมาย และสามารถสร้างงานอนาคต

กลยุทธ์การพัฒนา

กลยุทธ์ที่ ๑ คนไทยทุกช่วงวัยได้รับการพัฒนาในทุกมิติ

กลยุทธ์ที่ ๒ การพัฒนากำลังคนสมรรถนะสูง

กลยุทธ์ที่ ๓ ส่งเสริมการเรียนรู้ตลอดชีวิต

หมวดหมู่ที่ ๑๓ ไทยมีภาครัฐที่ทันสมัย มีประสิทธิภาพ และตอบโจทย์ประชาชน

การพัฒนาตามหมวดหมู่ฯ จะสามารถส่งผลต่อการบรรลุเป้าหมายตามยุทธศาสตร์ชาติใน ๔ ด้าน ได้แก่

- ๑) ยุทธศาสตร์ชาติด้านความมั่นคง
- ๒) ยุทธศาสตร์ชาติด้านการสร้างความสามารถในการแข่งขัน
- ๓) ยุทธศาสตร์ชาติด้านการสร้างโอกาสและความเสมอภาคทางสังคม
- ๔) ยุทธศาสตร์ชาติด้านการปรับสมดุลและพัฒนาระบบการบริหาร จัดการภาครัฐ

เป้าหมาย ตัวชี้วัด และค่าเป้าหมายของการพัฒนาระดับหมวดหมู่

เป้าหมายที่ ๑ การบริการภาครัฐ มีคุณภาพ เข้าถึงได้

เป้าหมายที่ ๒ ภาครัฐที่มีขีดสมรรถนะสูง คล่องตัว

กลยุทธ์การพัฒนา

กลยุทธ์ที่ ๑ การพัฒนาคุณภาพการให้บริการภาครัฐที่ตอบโจทย์ สะดวก และประหยัด

กลยุทธ์ที่ ๒ การปรับเปลี่ยนการบริหารจัดการและโครงสร้างของภาครัฐให้ยืดหยุ่น เชื่อมโยง เปิดกว้าง และมีประสิทธิภาพเพื่อรองรับการเปลี่ยนแปลงที่เอื้อต่อการพัฒนาประเทศ

กลยุทธ์ที่ ๓ การปรับเปลี่ยนภาครัฐเป็นรัฐบาลดิจิทัลที่ใช้ข้อมูลในการบริหารจัดการเพื่อการพัฒนาประเทศ

กลยุทธ์ที่ ๔ การสร้างระบบบริหารภาครัฐที่ส่งเสริมการปรับเปลี่ยนและพัฒนาบุคลากร ให้มีทักษะที่จำเป็น ในการให้บริการภาครัฐดิจิทัล และปรับปรุงกฎหมาย ระเบียบ มาตรการภาครัฐให้เอื้อต่อการพัฒนาประเทศ

### เป้าหมายการพัฒนาที่ยั่งยืน (Sustainable Development Goals : SDGs)

มีทั้งหมด ๑๗ เป้าหมาย (Goals) ภายใต้หนึ่งเป้าหมายจะประกอบไปด้วยเป้าหมายย่อย ๆ ที่เรียกว่า เป้าประสงค์ (Targets) ซึ่งมีจำนวนทั้งหมด ๑๖๙ เป้าประสงค์ และพัฒนา ตัวชี้วัด (Indicators) จำนวน ๒๓๒ ตัวชี้วัด (ทั้งหมด ๒๔๔ ตัวชี้วัดแต่มีตัวที่ซ้ำ ๑๒ ตัว) เพื่อติดตามความก้าวหน้าของเป้าหมายดังกล่าว

เป้าหมายการพัฒนาทั้ง ๑๗ ข้อ สะท้อน ๓ เสาหลักของมิติความยั่งยืน (Three Pillars of Sustainability) คือ มิติด้านสังคม เศรษฐกิจ และสิ่งแวดล้อม บวกกับอีก ๒ มิติ คือ มิติด้านสันติภาพและสถาบัน และมิติด้านหุ้นส่วนการพัฒนา ที่เชื่อมร้อยทุกมิติของความยั่งยืนไว้ด้วยกัน รวมเป็น ๕ มิติ องค์การสหประชาชาติแบ่งเป้าหมาย ๑๗ ข้อ ออกเป็น ๕ กลุ่ม (เรียกว่า ๕ Ps) ประกอบด้วย

๑. People (มิติด้านสังคม): ครอบคลุมเป้าหมายที่ ๑ ถึง เป้าหมายที่ ๕
๒. Prosperity (มิติด้านเศรษฐกิจ): ครอบคลุมเป้าหมายที่ ๗ ถึง เป้าหมายที่ ๑๑
๓. Planet (มิติด้านสิ่งแวดล้อม): ครอบคลุมเป้าหมายที่ ๖ เป้าหมายที่ ๑๒ และ ๑๕
๔. Peace (มิติด้านสันติภาพและสถาบัน): ครอบคลุมเป้าหมายที่ ๑๖
๕. Partnership (มิติด้านหุ้นส่วนการพัฒนา): ครอบคลุมเป้าหมายที่ ๑๗

เป้าหมายทั้ง ๑๗ เป้าหมาย ประกอบด้วย

เป้าหมายที่ ๑ : ขจัดความยากจนทุกรูปแบบในทุกพื้นที่

เป้าประสงค์ ๑. ภายในปี ๒๕๗๓ ขจัดความยากจนขั้นรุนแรงทั้งหมด ซึ่งในปัจจุบันวัดจากคนที่มีความยากจนดำรงชีพรายวันต่ำกว่า ๑.๒๕ ต่อวัน

เป้าประสงค์ ๒ ภายในปี ๒๕๗๓ ลดสัดส่วน ชาย หญิง และเด็ก ในทุกช่วงวัย ที่อยู่ภายใต้ความยากจนในทุกมิติ ตามนิยามของแต่ละประเทศ ให้ลดลงอย่างน้อยครึ่งหนึ่ง

เป้าประสงค์ ๓ ดำเนินการให้เป็นผลตามระบบและมาตรการคุ้มครองทางสังคมที่เหมาะสมของแต่ละประเทศ และให้ครอบคลุมถึงกลุ่มที่ยากจนและเปราะบางภายในปี ๒๕๗๓

เป้าประสงค์ ๔ ภายในปี ๒๕๗๓ สร้างหลักประกันว่าชายและหญิงทุกคน โดยเฉพาะที่ยากจนและเปราะบาง มีสิทธิเท่าเทียมกันในทรัพยากรทางเศรษฐกิจ รวมถึงการเข้าถึงบริการขั้นพื้นฐาน การเป็นเจ้าของและควบคุมเหนือที่ดินและอสังหาริมทรัพย์ในรูปแบบอื่น มรดก ทรัพยากรธรรมชาติ เทคโนโลยีใหม่ที่เหมาะสม และบริการทางการเงิน ซึ่งรวมถึงระบบการเงินระดับฐานราก (microfinance)

เป้าประสงค์ ๕ ภายในปี ๒๕๗๓ สร้างภูมิทัศน์ทางาน และลดการเปิดรับและความเปราะบางต่อเหตุรุนแรงที่เกี่ยวข้องกับภูมิอากาศ และภัยพิบัติทางเศรษฐกิจ สังคมและสิ่งแวดล้อม ให้กับผู้ที่ยากจนและอยู่ในสถานการณ์เปราะบาง

เป้าประสงค์ ๖ สร้างหลักประกันว่าจะมีการระดมทรัพยากรอย่างมีนัยสำคัญจากแหล่งที่หลากหลาย รวมไปถึงการยกระดับความร่วมมือเพื่อการพัฒนา เพื่อที่จะจัดให้มีแนวทางที่เพียงพอและคาดเดาได้แก่ประเทศกำลังพัฒนา โดยเฉพาะอย่างยิ่ง ประเทศพัฒนาน้อยที่สุด ในการดำเนินงานตามแผนงานและนโยบายเพื่อยุติความยากจนในทุกมิติ

เป้าประสงค์ ๗ สร้างกรอบนโยบายที่เหมาะสมในระดับประเทศ ระดับภูมิภาค และระดับนานาชาติ บนฐานของยุทธศาสตร์การพัฒนาที่สนับสนุนความยากจน (pro-poor) และคำนึงถึงความละเอียดอ่อนเชิงเพศภาวะ (gender-sensitive) เพื่อจะสนับสนุนการเร่งการลงทุนเพื่อปฏิบัติการขจัดความยากจน

เป้าหมายที่ ๒ : ยุติความหิวโหย บรรลุความมั่นคงทางอาหารและยกระดับโภชนาการและส่งเสริมเกษตรกรรมที่ยั่งยืน

เป้าประสงค์ ๑ ยุติความหิวโหยและสร้างหลักประกันให้ทุกคนโดยเฉพาะคนที่ยากจนและอยู่ในภาวะเปราะบาง อันรวมถึงทารก ได้เข้าถึงอาหารที่ปลอดภัย มีโภชนาการ และเพียงพอตลอดทั้งปี ภายในปี ๒๕๗๓

เป้าประสงค์ ๒ ยุติภาวะทุพโภชนาการทุกรูปแบบและแก้ไขปัญหาความต้องการสารอาหารของหญิงวัยรุ่น หญิงตั้งครรภ์และให้นมบุตร และผู้สูงอายุ ภายในปี ๒๕๗๓ รวมถึงบรรลุเป้าหมายที่ตกลงร่วมกันระหว่างประเทศว่าด้วยภาวะแคระแกร็นและผอมแห้งในเด็กอายุต่ำกว่า ๕ ปี ภายในปี ๒๕๖๘

เป้าประสงค์ ๓ เพิ่มผลิตภาพทางการเกษตรและรายได้ของผู้ผลิตอาหารรายเล็ก โดยเฉพาะผู้หญิง คนพื้นเมือง เกษตรแบบครอบครัว คนเลี้ยงปศุสัตว์ ชาวประมง ให้เพิ่มขึ้นเป็น ๒ เท่า โดยรวมถึงการเข้าถึงที่ดินและทรัพยากรและปัจจัยนำเข้าในการผลิต ความรู้ บริการทางการเงิน ตลาด และโอกาสสำหรับการเพิ่มมูลค่าและการจ้างงานนอกฟาร์มอย่างปลอดภัยและเท่าเทียม ภายในปี ๒๕๗๓

เป้าประสงค์ ๔ สร้างหลักประกันระบบการผลิตที่ยั่งยืนและสามารถนำไปปรับใช้ในระบบการเกษตรที่สามารถเพิ่มผลผลิตและการผลิตได้ ที่ช่วยรักษาระบบนิเวศน์ ที่เพิ่มความเข้มแข็งในการรับมือกับการเปลี่ยนแปลงสภาพภูมิอากาศ สภาพอากาศที่รุนแรง ความแห้งแล้ง น้ำท่วม และภัยพิบัติอื่นๆ ที่จะทำให้เกิดการเปลี่ยนแปลงต่อคุณภาพพื้นที่และดิน ภายในปี ๒๕๗๓

เป้าประสงค์ ๕ คงความหลากหลายทางพันธุกรรมของเมล็ดพันธุ์พืชที่ใช้เพาะปลูก สัตว์ในไร่นา และที่เลี้ยงตามบ้านเรือน และชนิดพันธุ์ตามธรรมชาติที่เกี่ยวข้องกับพืชและสัตว์เหล่านั้น

รวมถึงให้มีธนาคารเมล็ดพันธุ์และพืชที่มีการจัดการที่ดีและมีความหลากหลาย ทั้งในระดับประเทศ ระดับภูมิภาค และระดับนานาชาติ และสร้างหลักประกันว่าจะมีการเข้าถึงและแบ่งปันผลประโยชน์ที่เกิดจากการใช้ทรัพยากรทางพันธุกรรมและองค์ความรู้ท้องถิ่นที่เกี่ยวข้องอย่างเป็นธรรมและเท่าเทียม ตามที่ตกลงกันระหว่างประเทศ ภายในปี ๒๕๗๓

เป้าประสงค์ ๖ เพิ่มการลงทุนตลอดจนการยกระดับความร่วมมือระหว่างประเทศในเรื่องโครงสร้างพื้นฐานในชนบท การวิจัยเกษตรและการขยายบริการ การพัฒนาเทคโนโลยี และการทำนาคารยีนของพืชและสัตว์ เพื่อยกระดับขีดความสามารถในการผลิตสินค้าเกษตรในประเทศกำลังพัฒนา โดยเฉพาะอย่างยิ่งในประเทศพัฒนาน้อยที่สุด

เป้าประสงค์ ๗ แก้ไขและป้องกันการกีดกันและการบิดเบือนทางการค้าในตลาดเกษตรโลก รวมถึงทางการจัดการอุดหนุนสินค้าเกษตรเพื่อการส่งออกทุกรูปแบบและมาตรการเพื่อการส่งออกทุกแบบที่ให้ผลในลักษณะเดียวกัน โดยให้เป็นไปตามอาณัติของรอบการพัฒนาโดฮา

เป้าประสงค์ ๘ เลือกใช้มาตรการที่สร้างหลักประกันได้ว่าตลาดโภคภัณฑ์อาหารและตลาดอนุพันธ์สามารถทำงานได้อย่างเหมาะสม และอำนวยความสะดวกในการเข้าถึงข้อมูลของตลาดและข้อมูลสำรองอาหารได้อย่างทันการณ์ เพื่อจำกัดความผันผวนของราคาอาหารที่รุนแรง

เป้าหมายที่ ๓ : สร้างหลักประกันว่าคนมีชีวิตที่มีสุขภาพดีและส่งเสริมความเป็นอยู่ที่ดีสำหรับทุกคนในทุกวัย

เป้าประสงค์ ๑ ลดอัตราการตายของมารดาทั่วโลกให้ต่ำกว่า ๗๐ ต่อการเกิดมีชีพ ๑ แสนคน ภายในปี ๒๕๗๓

เป้าประสงค์ ๒ ยุติการตายที่ป้องกันได้ของทารกแรกเกิดและเด็กอายุต่ำกว่า ๕ ปี โดยทุกประเทศมุ่งลดอัตราการตายในทารกถึงให้ต่ำถึง ๑๒ คน ต่อ การเกิดมีชีพ ๑,๐๐๐ คน และลดอัตราการตายในเด็กอายุต่ำกว่า ๕ ปี ลงให้ต่ำถึง ๒๕ คน ต่อการเกิดมีชีพ ๑,๐๐๐ คน ภายในปี ๒๕๗๓

เป้าประสงค์ ๓ ยุติการแพร่กระจายของเอชไอวี วัณโรค มาลาเรีย และโรคเขตร้อนที่ถูกกลบเกลื่อนและต่อสู้กับโรคตับอักเสบ โรคติดต่อทางน้ำ และโรคติดต่ออื่นๆ ภายในปี ๒๕๗๓

เป้าประสงค์ ๔ ลดการตายก่อนวัยอันควรจากโรคไม่ติดต่อให้ลดลงหนึ่งในสาม ผ่านทางการป้องกันและการรักษาโรค และสนับสนุนสุขภาพจิตและความเป็นอยู่ที่ดี ภายในปี ๒๕๗๓

เป้าประสงค์ ๕ เสริมสร้างการป้องกันและการรักษาการใช้สารในทางที่ผิด ซึ่งรวมถึงการใช้ยาเสพติดในทางที่ผิดและการใช้แอลกอฮอล์ในทางอันตราย

เป้าประสงค์ ๖ ลดจำนวนการตายและบาดเจ็บจากอุบัติเหตุทางถนนทั่วโลกครึ่งหนึ่ง ภายในปี ๒๕๖๓

เป้าประสงค์ ๗ สร้างหลักประกันว่ามีการเข้าถึงบริการ ข้อมูล การให้การศึกษาเกี่ยวกับอนามัย เจริญพันธุ์ โดยถ้วนหน้า รวมถึงการวางแผนครอบครัว และการผสมผสานอนามัยเจริญพันธุ์ในยุทธศาสตร์และแผนงานระดับชาติ ภายในปี ๒๕๗๓

เป้าประสงค์ ๘ บรรลุการมีหลักประกันสุขภาพถ้วนหน้า รวมถึงการป้องกันความเสี่ยงทางการเงิน การ

เข้าถึงการบริการสาธารณสุขจำเป็นที่มีคุณภาพ และเข้าถึงยาและวัคซีนจำเป็นที่ปลอดภัย มีประสิทธิภาพ มีคุณภาพ และมีราคาที่สามารถซื้อหาได้

เป้าประสงค์ ๙ ลดจำนวนการตายและการเจ็บป่วยจากสารเคมีอันตรายและจากมลพิษและปนเปื้อนทางอากาศ น้ำ และดิน ให้ลดลงอย่างมาก ภายในปี ๒๕๗๓

เป้าประสงค์ ๑๐ เสริมการดำเนินงานของกรอบอนุสัญญาขององค์การอนามัยโลกว่าด้วยการควบคุมยาสูบในทุกประเทศตามความเหมาะสม

เป้าประสงค์ ๑๑ สนับสนุนการวิจัยและการพัฒนาวัคซีนและยาสำหรับโรคติดต่อและไม่ติดต่อที่ส่งผลกระทบต่อประเทศกำลังพัฒนา ให้มีการเข้าถึงยาและวัคซีนจำเป็นในราคาที่สามารถซื้อหาได้ตามปฏิญญาโตฮาความตกลงว่าด้วยสิทธิในทรัพย์สินทางปัญญาที่เกี่ยวข้องกับการค้าและการสาธารณสุข ซึ่งเน้นย้ำสิทธิสำหรับประเทศกำลังพัฒนาที่จะใช้บทบัญญัติในความตกลงว่าด้วยสิทธิในทรัพย์สินทางปัญญาที่เกี่ยวข้องกับการค้าอย่างเต็มที่ในเรื่องการผ่อนปรนเพื่อจะปกป้องสุขภาพสาธารณะและโดยเฉพาะการเข้าถึงยาโดยถ้วนหน้า

เป้าประสงค์ ๑๒ เพิ่มการใช้เงินที่เกี่ยวข้องกับสุขภาพ และการสรรหา การพัฒนา การฝึกฝน และการเก็บรักษากำลังคนด้านสุขภาพในประเทศกำลังพัฒนา โดยเฉพาะอย่างยิ่งในประเทศพัฒนาน้อยที่สุดและรัฐกำลังพัฒนาที่เป็นเกาะขนาดเล็ก

เป้าประสงค์ ๑๓ เสริมขีดความสามารถสำหรับทุกประเทศ โดยเฉพาะอย่างยิ่งในประเทศกำลังพัฒนา ในเรื่องการแจ้งเตือนล่วงหน้า การลดความเสี่ยง และการบริหารจัดการความเสี่ยงด้านสุขภาพในระดับประเทศและระดับโลก

เป้าหมายที่ ๔ : สร้างหลักประกันว่าทุกคนมีการศึกษาที่มีคุณภาพอย่างครอบคลุมและเท่าเทียมและสนับสนุนโอกาสในการเรียนรู้ตลอดชีวิต

เป้าประสงค์ ๑ สร้างหลักประกันว่าเด็กชายและเด็กหญิงทุกคนสำเร็จการศึกษาระดับประถมศึกษาและมัธยมศึกษาที่มีคุณภาพ เท่าเทียม และไม่มีค่าใช้จ่าย นำไปสู่ผลลัพธ์ทางการเรียนที่มีประสิทธิผล ภายในปี ๒๕๗๓

เป้าประสงค์ ๒ สร้างหลักประกันว่าเด็กชายและเด็กหญิงทุกคนเข้าถึงการพัฒนา การดูแล และการจัดการศึกษาระดับก่อนประถมศึกษา สำหรับเด็กปฐมวัยที่มีคุณภาพ ภายในปี ๒๕๙๓ เพื่อให้เด็กเหล่านั้นมีความพร้อมสำหรับการศึกษาระดับประถมศึกษา

เป้าประสงค์ ๓ ให้ชายและหญิงทุกคนเข้าถึงการศึกษาระดับอาชีวศึกษา อุดมศึกษารวมถึงมหาวิทยาลัยที่มีราคาที่สามารถจ่ายได้และมีคุณภาพ ภายในปี ๒๕๗๓

เป้าประสงค์ ๔ เพิ่มจำนวนเยาวชนและผู้ใหญ่ที่มีทักษะที่จำเป็น รวมถึงทักษะทางเทคนิคและอาชีพสำหรับการจ้างงาน การมีงานที่ดี และการเป็นผู้ประกอบการ ภายในปี ๒๕๗๓

เป้าประสงค์ ๕ ขจัดความเหลื่อมล้ำทางเพศในการศึกษา และสร้างหลักประกันว่ากลุ่มที่เปราะบางซึ่งรวมถึงผู้พิการ ชนพื้นเมือง และเด็ก เข้าถึงการศึกษาและการฝึกอาชีพทุกระดับอย่างเท่า

เทียม ภายในปี ๒๕๗๓

เป้าประสงค์ ๖ สร้างหลักประกันว่าเยาวชนทุกคนและผู้ใหญ่ในสัดส่วนสูง ทั้งชายและหญิงสามารถอ่านออกเขียนได้และคำนวณได้ ภายในปี ๒๕๗๓

เป้าประสงค์ ๗ สร้างหลักประกันว่าผู้เรียนทุกคนได้รับความรู้และทักษะที่จำเป็นสำหรับการทำงาน ส่งเสริมการพัฒนาอย่างยั่งยืน รวมไปถึง การศึกษาสำหรับการพัฒนาอย่างยั่งยืนและการมีวิถีชีวิตที่ยั่งยืน สิทธิมนุษยชนความเสมอภาคระหว่างเพศ การส่งเสริมวัฒนธรรมแห่งความสงบสุขและไม่ใช้ความรุนแรง การเป็นพลเมืองของโลก และความนิยมในความหลากหลายทางวัฒนธรรมและในความร่วมมือของวัฒนธรรมต่อการพัฒนาที่ยั่งยืน ภายในปี ๒๕๗๓

เป้าประสงค์ ๘ สร้างและยกระดับอุปกรณ์และเครื่องมือทางการศึกษาที่อ่อนไหวต่อเด็ก ผู้พิการและเพศภาวะ และให้มีสภาพแวดล้อมทางการเรียนรู้ที่ปลอดภัย ปราศจากความรุนแรง ครอบคลุมและมีประสิทธิผลสำหรับทุกคน

เป้าประสงค์ ๙ ขยายจำนวนทุนการศึกษาในทั่วโลกที่ให้แก่สำหรับประเทศกำลังพัฒนาโดยเฉพาะประเทศพัฒนาน้อยที่สุด รัฐกำลังพัฒนาที่เป็นเกาะขนาดเล็ก และประเทศในแอฟริกา ในการสมัครเข้าศึกษาต่อในระดับอุดมศึกษา รวมถึงการฝึกอาชีพ และโปรแกรมด้านเทคโนโลยีสารสนเทศและการสื่อสาร ด้านเทคนิควิศวกรรม และวิทยาศาสตร์ในประเทศพัฒนาแล้ว และประเทศกำลังพัฒนาอื่นๆ ภายในปี ๒๕๖๓

เป้าประสงค์ ๑๐ เพิ่มจำนวนครูที่มีคุณภาพ รวมถึงการดำเนินการผ่านทางความร่วมมือระหว่างประเทศ ในการฝึกอบรมครูในประเทศกำลังพัฒนา เฉพาะอย่างยิ่งในประเทศพัฒนาน้อยที่สุด และรัฐกำลังพัฒนาที่เป็นเกาะขนาดเล็ก ภายในปี ๒๕๗๓

เป้าหมายที่ ๕ : บรรลุความเท่าเทียมระหว่างเพศ และเสริมอำนาจให้แก่สตรีและเด็กหญิง

เป้าประสงค์ ๑ ยุติการเลือกปฏิบัติทุกรูปแบบที่มีต่อผู้หญิงและเด็กหญิงในทางที่

เป้าประสงค์ ๒ ขจัดความรุนแรงทุกรูปแบบที่มีต่อผู้หญิงและเด็กหญิงทั้งในที่สาธารณะและที่รโหฐาน รวมถึงการค้ามนุษย์ การกระทำทางเพศ และการแสวงประโยชน์ในรูปแบบอื่น

เป้าประสงค์ ๓ ขจัดแนวปฏิบัติที่เป็นภัยทุกรูปแบบ อาทิ การแต่งงานในเด็กก่อนวัยอันควรโดยการบังคับ และการทำลายอวัยวะเพศหญิง

เป้าประสงค์ ๔ ยอมรับและให้คุณค่าต่อการดูแลและการทำงานบ้านแบบไม่ได้รับค่าจ้าง โดยจัดเตรียมบริการสาธารณะ โครงสร้างพื้นฐานและนโยบายการคุ้มครองทางสังคมให้ และสนับสนุนความรับผิดชอบร่วมกันภายในครัวเรือนและครอบครัว ตามความเหมาะสมของแต่ละประเทศ

เป้าประสงค์ ๕ สร้างหลักประกันว่าผู้หญิงจะมีส่วนร่วมอย่างเต็มที่และมีประสิทธิผลและมีโอกาสที่เท่าเทียมในการเป็นผู้นำในทุกระดับของการตัดสินใจในทางการเมือง เศรษฐกิจ และภาคสาธารณะ

เป้าประสงค์ ๖ สร้างหลักประกันว่าจะมีการเข้าถึงสุขภาพทางเพศและอนามัยเจริญพันธุ์และสิทธิการเจริญพันธุ์โดยถ้วนหน้า ตามที่ตกลงในแผนปฏิบัติการของการประชุมนานาชาติว่าด้วยประชากรและการพัฒนา และแผนปฏิบัติการปักกิ่งและเอกสารผลลัพธ์ของการประชุมทบทวนเหล่านั้น

เป้าประสงค์ ๗ ดำเนินการปฏิรูปเพื่อให้ผู้หญิงมีสิทธิที่เท่าเทียมในทรัพยากรทางเศรษฐกิจรวมทั้ง การเป็นเจ้าของที่ดิน การควบคุมที่ดินและทรัพย์สินในรูปแบบอื่น การบริการทางการเงิน การรับมรดกและทรัพยากรธรรมชาติ ตามกฎหมายของประเทศ

เป้าประสงค์ ๘ เพิ่มพูนการใช้เทคโนโลยี โดยเฉพาะเทคโนโลยีสารสนเทศและการสื่อสารเพื่อส่งเสริมการให้อำนาจแก่ผู้หญิง

เป้าประสงค์ ๙ เลือกใช้และเสริมความเข้มแข็งแก่นโยบายที่ดีและกฎระเบียบที่บังคับใช้ได้ เพื่อส่งเสริมความเสมอภาคระหว่างเพศและการให้อำนาจแก่ผู้หญิงและเด็กหญิงทุกคนในทุกระดับ

เป้าหมายที่ ๖ : สร้างหลักประกันว่าจะมีการจัดให้มีน้ำและสุขอนามัยสำหรับทุกคนและมีการบริหารจัดการที่ยั่งยืนสำหรับทุกคน

เป้าประสงค์ ๑ บรรลุเป้าหมายการให้ทุกคนเข้าถึงน้ำดื่มที่ปลอดภัยและมีราคาที่สามารถซื้อหาได้ ภายในปี ๒๕๗๓

เป้าประสงค์ ๒ บรรลุเป้าหมายการให้ทุกคนเข้าถึงสุขอนามัยที่พอเพียงและเป็นธรรม และยุติการขับถ่ายในที่โล่ง โดยให้ความสนใจเป็นพิเศษต่อความต้องการของผู้หญิง เด็กหญิง และกลุ่มที่อยู่ใต้สถานการณ์ที่เปราะบาง ภายในปี ๒๕๗๓

เป้าประสงค์ ๓ ปรับปรุงคุณภาพน้ำ โดยการลดมลพิษ ขจัดกาถังขยะและลดการปล่อยเคมีอันตรายและวัตถุอันตราย ลดสัดส่วนน้ำเสียที่ไม่ผ่านกระบวนการลงครึ่งหนึ่ง และเพิ่มการนำ และการใช้ซ้ำที่ปลอดภัยอย่างยั่งยืนทั่วโลก ภายในปี ๒๕๗๓

เป้าประสงค์ ๔ เพิ่มประสิทธิภาพการใช้น้ำในทุกภาคส่วนและสร้างหลักประกันว่าจะมีการใช้น้ำและจัดหาที่ยั่งยืน เพื่อแก้ไขปัญหาการขาดแคลนน้ำ และลดจำนวนประชาชนที่ประสบความทุกข์จากการขาดแคลนน้ำ ภายในปี ๒๕๗๓

เป้าประสงค์ ๕ ดำเนินการบริหารจัดการทรัพยากรน้ำแบบองค์รวมในทุกระดับ รวมถึงผ่านความร่วมมือระหว่างเขตแดนตามความเหมาะสม ภายในปี ๒๕๗๓

เป้าประสงค์ ๖ ปกป้องและฟื้นฟูระบบนิเวศที่เกี่ยวข้องกับแหล่งน้ำ รวมถึงภูเขา ป่าไม้ พื้นที่ชุ่มน้ำ แม่น้ำ ชั้นหินอุ้มน้ำ และทะเลสาบ ภายในปี ๒๕๒๕๖๓

เป้าประสงค์ ๗ ขยายความร่วมมือระหว่างประเทศและการสนับสนุนการเสริมสร้างขีดความสามารถให้แก่ประเทศกำลังพัฒนาในกิจกรรมและแผนงานที่เกี่ยวข้องกับน้ำและสุขอนามัยซึ่งรวมถึงด้านการเก็บน้ำ การขจัดเกลือ การใช้น้ำอย่างมีประสิทธิภาพ การจัดการน้ำเสีย เทคโนโลยีการนำน้ำกลับมาใช้ใหม่

เป้าประสงค์ ๔ สนับสนุนและเพิ่มความเข้มแข็งการมีส่วนร่วมของชุมชนท้องถิ่นในการพัฒนาการจัดการ  
น้ำและสุขอนามัย

เป้าหมายที่ ๗ : สร้างหลักประกันให้ทุกคนสามารถเข้าถึงพลังงานสมัยใหม่ที่ยั่งยืนในราคาที่ย่อมเยา

เป้าประสงค์ ๑ สร้างหลักประกันว่ามีการเข้าถึงการบริการพลังงานสมัยใหม่ในราคาที่สามารถซื้อหาได้  
และเชื่อถือได้ ภายในปี ๒๕๗๓

เป้าประสงค์ ๒ เพิ่มสัดส่วนของพลังงานทดแทนในการผสมผสานการใช้พลังงานของโลก ภายในปี ๒๕๗๓

เป้าประสงค์ ๓ เพิ่มอัตราการปรับปรุงประสิทธิภาพการใช้พลังงานของโลกให้เพิ่มขึ้น ภายในปี ๒๕๗๓

เป้าประสงค์ ๔ ยกกระดับความร่วมมือระหว่างประเทศในการอำนวยความสะดวกในการเข้าถึงเทคโนโลยี  
พลังงานที่สะอาด โดยรวมถึงพลังงานทดแทน ประสิทธิภาพการใช้พลังงานทดแทน  
ประสิทธิภาพการใช้พลังงานและเทคโนโลยีเชื้อเพลิงฟอสซิลขั้นสูงและสะอาด และ  
สนับสนุนการลงทุนในโครงสร้างพื้นฐานด้านพลังงานและเทคโนโลยีพลังงานที่สะอาด  
ภายในปี ๒๕๗๓

เป้าประสงค์ ๕ ขยายโครงสร้างพื้นฐานและพัฒนาเทคโนโลยีสำหรับการจัดส่งบริการพลังงานที่เป็น  
สมัยใหม่และยั่งยืนให้โดยถ้วนหน้าในประเทศกำลังพัฒนา เฉพาะอย่างยิ่งในประเทศ  
พัฒนาน้อยที่สุด และรัฐกำลังพัฒนาที่เป็นเกาะขนาดเล็ก ภายในปี ๒๕๗๓

เป้าหมายที่ ๘ : ส่งเสริมการเติบโตทางเศรษฐกิจที่ต่อเนื่อง ครอบคลุม และยั่งยืน การจ้างงานเต็มที่ มีผลผลิตภาพ  
และการมีงานที่เหมาะสมสำหรับทุกคน

เป้าประสงค์ ๑ ทำให้การเติบโตทางเศรษฐกิจต่อหัวประชากรมีความยั่งยืนตามบริบทของประเทศ  
โดยเฉพาะอย่างยิ่ง ให้ผลิตภัณฑ์มวลรวมในประเทศของประเทศพัฒนาน้อยที่สุด มีการ  
ขยายตัวอย่างน้อยร้อยละ ๗ ต่อปี

เป้าประสงค์ ๒ บรรลุการมีผลผลิตภาพทางเศรษฐกิจในระดับที่สูงขึ้นผ่านการทำให้หลากหลายการยกระดับ  
เทคโนโลยีและนวัตกรรม รวมถึงการมุ่งเน้นในภาคส่วนที่มีมูลค่าเพิ่มสูงและใช้แรง

เป้าประสงค์ ๓ ส่งเสริมนโยบายที่มุ่งเน้นการพัฒนาที่สนับสนุนกิจกรรมที่มีผลผลิตภาพ การสร้างงานที่  
สมควร ความเป็นผู้ประกอบการ ความสร้างสรรค์และนวัตกรรม และส่งเสริมการเกิดและ  
การเติบโตของวิสาหกิจรายย่อย ขนาดเล็ก และขนาดกลาง ซึ่งรวมถึงผ่านการเข้าถึง  
บริการทางการเงิน

เป้าประสงค์ ๔ ปรับปรุงประสิทธิภาพการใช้ทรัพยากรของโลกในการบริโภคและการผลิตอย่างต่อเนื่อง  
และพยายามที่จะไม่เชื่อมโยงระหว่างการเติบโตทางเศรษฐกิจและความเสื่อมโทรมของ  
สิ่งแวดล้อม ซึ่งเป็นไปตามกรอบการดำเนินงาน ๑๐ ปี ว่าด้วยการผลิตและการบริโภคที่  
ยั่งยืนโดยมีประเทศที่พัฒนาแล้วเป็นผู้นำในการดำเนินการไปจนถึงปี ๒๕๗๓

เป้าประสงค์ ๕ บรรลุการจ้างงานเต็มที่และมีผลผลิตภาพ และการมีงานที่สมควรสำหรับหญิงและชายทุกคน  
รวมถึงเยาวชนและผู้มีภาวะทุพพลภาพ และให้มีการจ่ายที่เท่าเทียมสำหรับงานที่มีคุณค่า  
เท่าเทียมกัน

เป้าประสงค์ ๖ ลดสัดส่วนของเยาวชนที่ไม่มีงานทำ ที่ไม่มีการศึกษา และที่ไม่ได้รับการฝึกอบรม ภายในปี ๒๕๖๓

เป้าประสงค์ ๗ ดำเนินมาตรการโดยทันทีและมีประสิทธิภาพเพื่อขจัดแรงงานบังคับ ยุติความเป็นทาสสมัยใหม่และการค้ามนุษย์ และยับยั้งและกำจัดการใช้แรงงานเด็กในรูปแบบที่เลวร้ายที่สุด ซึ่งรวมถึงการเกณฑ์และการใช้ทหารเด็ก และยุติการใช้แรงงานเด็กในทุกรูปแบบในปี ๒๕๖๘

เป้าประสงค์ ๘ ปกป้องสิทธิแรงงานและส่งเสริมสภาพแวดล้อมในการทำงานที่ปลอดภัยและมั่นคงสำหรับผู้ทำงานทุกคน รวมถึงผู้ทำงานต่างด้าว โดยเฉพาะหญิงต่างด้าว และผู้ทำงานเสี่ยงอันตราย

เป้าประสงค์ ๙ ออกแบบและใช้นโยบายที่ส่งเสริมการท่องเที่ยวที่ยั่งยืนที่จะสร้างงาน และส่งเสริมวัฒนธรรมและผลิตภัณฑ์ท้องถิ่น ภายในปี ๒๕๗๓

เป้าประสงค์ ๑๐ เสริมความแข็งแกร่งของสถาบันทางการเงินภายในประเทศเพื่อส่งเสริมและขยายการเข้าถึงการธนาคาร การประกัน และบริการทางการเงินแก่ทุกคน

เป้าประสงค์ ๑๑ เพิ่มเติมความช่วยเหลือเพื่อการค้า (Aid for Trade) สำหรับประเทศกำลังพัฒนา โดยเฉพาะอย่างยิ่งในประเทศพัฒนาน้อยที่สุด รวมถึงผ่านช่องทางของกรอบการทำงานแบบบูรณาการสำหรับความช่วยเหลือทางวิชาการที่เกี่ยวข้องกับการค้าแก่ประเทศพัฒนาน้อยที่สุด

เป้าประสงค์ ๑๒ พัฒนาและทำให้เกิดการดำเนินงานของยุทธศาสตร์โลกสำหรับการจ้างงานในเยาวชน และดำเนินงานตามข้อตกลงเรื่องงานของโลกขององค์การแรงงานระหว่างประเทศ ภายในปี ๒๕๖๓

เป้าหมายที่ ๙ : สร้างโครงสร้างพื้นฐานที่มีความทนทาน ส่งเสริมการพัฒนาอุตสาหกรรมที่ครอบคลุมและยั่งยืน และส่งเสริมนวัตกรรม

เป้าประสงค์ ๑ พัฒนาโครงสร้างพื้นฐานที่มีคุณภาพ เชื่อถือได้ ยั่งยืนและมีความทนทาน ซึ่งรวมถึงโครงสร้างพื้นฐานของภูมิภาคและที่ข้ามเขตแดน เพื่อสนับสนุนการพัฒนาทางเศรษฐกิจ และความเป็นอยู่ที่ดีของมนุษย์ โดยมุ่งเป้าไปที่การเข้าถึงได้ในราคาที่สามารถจ่ายได้และเท่าเทียมสำหรับทุกคน

เป้าประสงค์ ๒ ส่งเสริมการพัฒนาอุตสาหกรรมที่ครอบคลุมและยั่งยืน และภายในปี ๒๕๗๓ ให้เพิ่มส่วนแบ่งของอุตสาหกรรมในการจ้างงานและผลิตภัณฑ์มวลรวมของประเทศ โดยให้เป็นไปตามสถานะแวดล้อมของประเทศ และให้เพิ่มส่วนแบ่งขึ้นเป็น ๒ เท่า โนประเทศพัฒนาน้อยที่สุด

เป้าประสงค์ ๓ เพิ่มการเข้าถึงบริการทางการเงินโดยรวมถึงเครดิตในราคาที่สามารถจ่ายได้ให้แก่อุตสาหกรรมและวิสาหกิจขนาดเล็ก โดยเฉพาะในประเทศกำลังพัฒนา และให้เพิ่มการผนวกกลุ่มเหล่านี้เข้าสู่ห่วงโซ่มูลค่าและตลาด

เป้าประสงค์ ๔ ยกระดับโครงสร้างพื้นฐานและปรับปรุงอุตสาหกรรมเพื่อให้เกิดความยั่งยืน โดยเพิ่มประสิทธิภาพการใช้ทรัพยากรและการใช้เทคโนโลยีและกระบวนการทางอุตสาหกรรมที่สะอาดและเป็นมิตรต่อสิ่งแวดล้อมมากขึ้น โดยทุกประเทศดำเนินการตามขีดความสามารถของแต่ละประเทศ ภายในปี ๒๕๗๓

เป้าประสงค์ ๕ เพิ่มทุนการวิจัยทางวิทยาศาสตร์ ยกระดับขีดความสามารถทางเทคโนโลยีของภาคอุตสาหกรรมในทุกประเทศ โดยเฉพาะในประเทศกำลังพัฒนา และให้ภายในปี ๒๕๗๓ มีการส่งเสริมนวัตกรรมและให้เพิ่มจำนวนผู้ทำงานวิจัยและพัฒนา ต่อประชากร ๑ ล้านคน และการใช้จ่ายในภาคสาธารณะและเอกชนในการวิจัยและพัฒนาให้เพิ่มมากขึ้น

เป้าประสงค์ ๖ อำนวยความสะดวกการพัฒนาโครงสร้างพื้นฐานที่ยั่งยืนและ ทนทานในประเทศกำลังพัฒนาผ่านทางการยกระดับการสนับสนุนทางการเงิน เทคโนโลยี และด้านวิชาการให้แก่ประเทศในแอฟริกาประเทศพัฒนาน้อยที่สุด ประเทศกำลังพัฒนาที่ไม่มีทางออกสู่ทะเล และรัฐกำลังพัฒนาที่เป็นหมู่เกาะขนาดเล็ก

เป้าประสงค์ ๗ สนับสนุนการพัฒนาเทคโนโลยี การวิจัย และนวัตกรรมภายในประเทศกำลังรวมถึงการให้มีสภาพแวดล้อมทางนโยบายที่นำไปสู่ความหลากหลายของอุตสาหกรรมและการเพิ่มมูลค่าของสินค้าโภคภัณฑ์

**เป้าหมายที่ ๑๐ : ลดความไม่เสมอภาคภายในประเทศและระหว่างประเทศ**

เป้าประสงค์ ๑ ให้บรรลุอย่างต่อเนื่องและคงการเติบโตของรายได้ในกลุ่มประชากรร้อยละ ๔๐ที่ยากจนที่สุดในอัตราที่สูงกว่าค่าเฉลี่ยของประเทศ ภายในปี ๒๕๗๓

เป้าประสงค์ ๒ ให้อำนาจและส่งเสริมความครอบคลุมด้านสังคม เศรษฐกิจและการเมืองสำหรับทุกคน โดยไม่คำนึงถึงอายุ เพศ ความบกพร่องทางร่างกาย เชื้อชาติ ชาติพันธุ์ แหล่งกำเนิด ศาสนา หรือเศรษฐกิจหรืออื่นๆ ภายในปี ๒๕๗๓

เป้าประสงค์ ๓ สร้างหลักประกันว่าจะมีโอกาสที่เท่าเทียมและลดความไม่เสมอภาคของผลลัพธ์รวมถึงโดยการขจัดกฎหมาย นโยบาย และแนวทางปฏิบัติที่เลือกปฏิบัติ และส่งเสริมการออกกฎหมาย นโยบาย และการกระทำที่เหมาะสมในเรื่องนี้

เป้าประสงค์ ๔ เลือกใช้นโยบาย โดยเฉพาะนโยบายการคลัง ค่าจ้าง และการคุ้มครองทางสังคมและให้บรรลุความเสมอภาคยิ่งขึ้นอย่างต่อเนื่อง

เป้าประสงค์ ๕ พัฒนากฎระเบียบและการติดตามตรวจสอบตลาดการเงินและสถาบันการเงินของโลก และเสริมความแข็งแกร่งในการดำเนินการกฎระเบียบดังกล่าว

เป้าประสงค์ ๖ สร้างหลักประกันว่าจะมีตัวแทนและเสียงสำหรับประเทศกำลังพัฒนาในการตัดสินใจของสถาบันทางเศรษฐกิจและการเงินระหว่างประเทศเพิ่มมากขึ้น เพื่อให้สถาบันมีประสิทธิผล เชื่อถือได้ มีความรับผิดชอบ และชอบธรรมมากขึ้น

เป้าประสงค์ ๗ อำนวยความสะดวกในการอพยพและเคลื่อนย้ายคนให้เป็นไปด้วยความสงบปลอดภัย เป็นไปตามระเบียบ และมีความรับผิดชอบ รวมถึงผ่านทางการดำเนินงานตามนโยบายด้าน

การอพยพที่มีการวางแผนและการจัดการที่ดี

- เป้าประสงค์ ๘ ดำเนินการตามหลักการปฏิบัติที่เป็นพิเศษและแตกต่างสำหรับประเทศกำลังพัฒนา โดยเฉพาะอย่างยิ่งประเทศพัฒนาน้อยที่สุด โดยเป็นไปตามความตกลงองค์การการค้าโลก
- เป้าประสงค์ ๙ สนับสนุนการให้ความช่วยเหลือเพื่อการพัฒนาอย่างเป็นทางการและการไหลของเงินซึ่งรวมถึงการลงทุนโดยตรงจากต่างประเทศ ไปยังรัฐที่มีความจำเป็นมากที่สุด โดยเฉพาะอย่างยิ่ง ประเทศกำลังพัฒนาน้อยที่สุด ประเทศในแอฟริกา รัฐกำลังพัฒนาที่เป็นเกาะขนาดเล็ก และประเทศกำลังพัฒนาที่ไม่มีทางออกสู่ทะเล โดยให้เป็นไปตามแผนและแผนงานของประเทศเหล่านั้น
- เป้าประสงค์ ๑๐ ลดค่าใช้จ่ายในการทำธุรกรรมของการส่งเงินกลับประเทศของผู้อพยพ (migrant remittance) ให้ต่ำกว่าร้อยละ ๓ และจัดการชำระเงินระหว่างประเทศ (remittance corridors) ที่มีค่าใช้จ่ายสูงกว่าร้อยละ ๕ ภายในปี ๒๕๗๓
- เป้าประสงค์ ๑๑ สร้างหลักประกันว่าจะมีการเข้าถึงที่อยู่อาศัยและบริการพื้นฐานที่พอเพียงปลอดภัย และในราคาที่สามารถจ่ายได้ และยกระดับชุมชนแออัด ภายในปี ๒๕๗๓
- เป้าประสงค์ ๑๒ จัดให้มีการเข้าถึงระบบคมนาคมขนส่งที่ยั่งยืน เข้าถึงได้ ปลอดภัย ในราคาที่สามารถจ่ายได้ สำหรับทุกคน พัฒนาความปลอดภัยทางถนน โดยการขยายการขนส่งสาธารณะ และค้ำประกันพิเศษถึงกลุ่มคนที่อยู่ในสถานการณ์ที่เปราะบาง ผู้หญิง เด็ก ผู้มีความบกพร่องทางร่างกาย และผู้สูงอายุ ภายในปี ๒๕๗๓
- เป้าประสงค์ ๑๓ ยกระดับการพัฒนาเมืองและขีดความสามารถให้ครอบคลุมและยั่งยืน เพื่อการวางแผน และการบริหารจัดการการตั้งถิ่นฐานของมนุษย์อย่างมีส่วนร่วม บูรณาการและยั่งยืนในทุกประเทศ ภายในปี ๒๕๗๓
- เป้าประสงค์ ๑๔ เสริมความพยายามที่จะปกป้องและคุ้มครองมรดกทางวัฒนธรรมธรรมชาติของโลก
- เป้าประสงค์ ๑๕ ลดจำนวนการตายและจำนวนคนที่ได้รับผลกระทบและลดการสูญเสียโดยตรงทางเศรษฐกิจที่เกี่ยวข้องกับผลิตภัณฑ์มวลรวมภายในประเทศของโลกที่เกิดจากภัยพิบัติ ซึ่งรวมถึงภัยพิบัติที่เกี่ยวข้องกับน้ำโดยมุ่งเป้าปกป้องคนจนและคนที่อยู่ในสถานการณ์ที่เปราะบาง ภายในปี ๒๕๗๓
- เป้าประสงค์ ๑๖ ลดผลกระทบทางลบต่อสิ่งแวดล้อมต่อหัวประชากรในเขตเมือง รวมถึงการให้ความสนใจเป็นพิเศษต่อคุณภาพอากาศ และการจัดการของเสียของเทศบาล และการจัดการของเสียอื่นๆ ภายในปี ๒๕๗๓
- เป้าประสงค์ ๑๗ จัดให้มีการเข้าถึงพื้นที่สาธารณะสีเขียว ที่ปลอดภัยครอบคลุมและเข้าถึงได้ โดยถ้วนหน้า โดยเฉพาะผู้หญิง เด็ก คนพิการ และผู้มีความบกพร่องทางร่างกาย ภายในปี ๒๕๗๓
- เป้าประสงค์ ๑๘ สนับสนุนการเชื่อมโยงทางเศรษฐกิจ สังคม และสิ่งแวดล้อมในทางบวกระหว่างพื้นที่ในเมือง รอบเมือง และชนบท โดยการเสริมความแข็งแกร่งของการวางแผนการพัฒนาในระดับชาติและภูมิภาค

เป้าประสงค์ ๑๙ ภายในปี ๒๕๖๓ เพิ่มจำนวนเมืองและกระบวนการตั้งถิ่นฐานของมนุษย์ที่เลือกใช้และดำเนินการตามนโยบายและแผนที่บูรณาการ เพื่อนำไปสู่ความครอบคลุม ความมีประสิทธิภาพการใช้ทรัพยากร การลดผลกระทบและปรับตัวต่อการเปลี่ยนแปลงสภาพภูมิอากาศ มีภูมิทัศน์ที่ปลอดภัยพิบัติและพัฒนาและดำเนินการตามการบริหารความเสี่ยงจากภัยพิบัติแบบองค์รวมในทุกกระดับ ให้เป็นไปตามกรอบการดำเนินงานเช่นใดเพื่อการลดความเสี่ยงจากภัยพิบัติ พ.ศ.๒๕๕๘-๒๕๗๓

เป้าประสงค์ ๒๐ สนับสนุนประเทศพัฒนาน้อยที่สุด รวมถึงผ่านทางความช่วยเหลือทางการเงินและวิชาการในการสร้างอาคารที่ยั่งยืนและทนทานโดยใช้วัสดุท้องถิ่น

เป้าหมายที่ ๑๑ : ทำให้เมืองและการตั้งถิ่นฐานของมนุษย์มีความครอบคลุม ปลอดภัย มีภูมิทัศน์ที่ยั่งยืน

เป้าประสงค์ ๑ สร้างหลักประกันว่าจะมีการที่อยู่อาศัยและการบริการพื้นฐานที่พอเพียงปลอดภัย และในราคาที่จ่ายได้ และยกระดับชุมชนแออัด ภายในปี ๒๕๗๓

เป้าประสงค์ ๒ จัดให้มีการเข้าถึงระบบคมนาคมขนส่งที่ยั่งยืน เข้าถึงได้ ปลอดภัย ในราคาที่จ่ายได้ สำหรับทุกคน พัฒนาการความปลอดภัยทางถนน โดยการขยายการขนส่งสาธารณะ และคำนึงเป็นพิเศษถึงกลุ่มคนที่อยู่ในสถานการณ์ที่เปราะบาง ผู้หญิง เด็ก ผู้มีความบกพร่องทางร่างกาย และผู้สูงอายุ ภายในปี ๒๕๗๓

เป้าประสงค์ ๓ ยกระดับการพัฒนาเมืองและขีดความสามารถให้ครอบคลุมและยั่งยืน เพื่อการวางแผนและการบริหารจัดการการตั้งถิ่นฐานของมนุษย์อย่างมีส่วนร่วม บูรณาการและยั่งยืนในทุกประเทศ ภายในปี ๒๕๗๓

เป้าประสงค์ ๔ เสริมความพยายามที่จะปกป้องและคุ้มครองมรดกทางวัฒนธรรมและทางธรรมชาติของโลก

เป้าประสงค์ ๕ ลดจำนวนการตายและจำนวนคนที่ได้รับผลกระทบและลดการสูญเสียโดยตรงทางเศรษฐกิจที่เกี่ยวข้องกับผลิตภัณฑ์มวลรวมภายในประเทศของโลกที่เกิดจากภัยพิบัติ ซึ่งรวมถึงภัยพิบัติที่เกี่ยวข้องกับน้ำ โดยมุ่งเป้าปกป้องคนจนและคนที่อยู่ในสถานการณ์ที่เปราะบาง ภายในปี ๒๕๗๓

เป้าประสงค์ ๖ ลดผลกระทบทางลบต่อสิ่งแวดล้อมต่อหัวประชากรในเขตเมือง รวมถึงการให้ความสนใจเป็นพิเศษต่อคุณภาพอากาศ และการจัดการของเสียของเทศบาล และการจัดการของเสียอื่นๆ ภายในปี ๒๕๗๓

เป้าประสงค์ ๗ จัดให้มีการเข้าถึงที่มที่ธารณะสีเขียว ที่ปลอดภัยครอบคลุมและเข้าถึงได้ โดยถ้วนหน้า โดยเฉพาะผู้หญิง เด็ก คนชรา และผู้มีความบกพร่องทางร่างกาย ภายในปี ๒๕๗๓

เป้าประสงค์ ๘ สนับสนุนการเชื่อมโยงทางเศรษฐกิจ สังคม และสิ่งแวดล้อมในทางกระบวนการระหว่างพื้นที่เมือง รอบเมือง และชนบท โดยการเสริมความแข็งแกร่งของการวางแผนการพัฒนาในระดับชาติและภูมิภาค

เป้าประสงค์ ๙ ภายในปี ๒๕๖๓ เพิ่มจำนวนเมืองและกระบวนการตั้งถิ่นฐานของมนุษย์ที่เลือกใช้และดำเนินการตามนโยบายและแผนที่บูรณาการ เพื่อนำไปสู่ความครอบคลุม ความมีประสิทธิภาพการใช้ทรัพยากร การลดผลกระทบและปรับตัวต่อการเปลี่ยนแปลงสภาพภูมิอากาศ ภูมิทัศน์ด้านทานต่อภัยพิบัติ และให้พัฒนาและดำเนินการตามการบริหารความเสี่ยงจากภัยพิบัติแบบองค์รวมในทุกระดับ ให้เป็นไปตามกรอบดำเนินงานเซนต์เพื่อการลดความเสี่ยงจากภัยพิบัติ พ.ศ.๒๕๕๘-๒๕๗๓

เป้าประสงค์ ๑๐ สนับสนุนประเทศพัฒนาน้อยที่สุด รวมถึงผ่านทางการช่วยเหลือทางการเงินและวิชาการในการสร้างอาคารที่ยั่งยืนและทนทานโดยใช้วัสดุท้องถิ่น

เป้าหมายที่ ๑๒ : สร้างหลักประกันให้มีรูปแบบการผลิตและการบริโภคที่ยั่งยืน

เป้าประสงค์ ๑ ดำเนินการให้เป็นผลตามกรอบการดำเนินงานระยะ ๑๐ ปี ว่าด้วยการผลิตและการบริโภคที่ยั่งยืน ทุกประเทศนำไปปฏิบัติโดยประเทศที่พัฒนาแล้วเป็นผู้นำ โดยคำนึงถึงถึงการพัฒนาและขีดความสามารถของประเทศกำลังพัฒนา

เป้าประสงค์ ๒ บรรลุการจัดการที่ยั่งยืนและการใช้ทรัพยากรทางธรรมชาติอย่างมีประสิทธิภาพ ภายในปี ๒๕๗๓

เป้าประสงค์ ๓ ลดขยะเศษอาหารของโลกครึ่งหนึ่งในระดับค้าปลีกและผู้บริโภค และลดการสูญเสียอาหารจากระบบการผลิตและห่วงโซ่อุปทาน รวมถึงการสูญเสียหลังการเก็บเกี่ยว ภายในปี ๒๕๗๓

เป้าประสงค์ ๔ บรรลุเรื่องการจัดการสารเคมีและของเสียทุกชนิดตลอดวงจรชีวิตของสิ่งเหล่านั้นด้วยวิธีที่เป็นมิตรต่อสิ่งแวดล้อม ตามกรอบความร่วมมือระหว่างประเทศที่ตกลงกันแล้ว และลดการปลดปล่อยสิ่งเหล่านั้นออกสู่อากาศ น้ำ และดินอย่างมีนัยสำคัญ เพื่อจะลดผลกระทบทางลบต่อสุขภาพของมนุษย์และสิ่งแวดล้อมให้มากที่สุด ภายในปี ๒๕๖๓

เป้าประสงค์ ๕ ลดการเกิดของเสียโดยให้มีการป้องกัน การลดปริมาณ การใช้ซ้ำ และการนำกลับมาใช้ใหม่ ภายในปี ๒๕๗๓

เป้าประสงค์ ๖ สนับสนุนให้บริษัท โดยเฉพาะบริษัทข้ามชาติและบริษัทขนาดใหญ่ รับแนวปฏิบัติที่ยั่งยืนไปใช้ และผนวกข้อมูลด้านความยั่งยืนลงในวงจรการรายงานของบริษัทเหล่านั้น

เป้าประสงค์ ๗ ส่งเสริมแนวปฏิบัติด้านการจัดซื้อจัดจ้างของภาครัฐที่ยั่งยืน ตามนโยบายและการให้ลำดับความสำคัญของประเทศ

เป้าประสงค์ ๘ สร้างหลักประกันว่าประชาชนในทุกแห่งมีข้อมูลที่เกี่ยวข้องและความตระหนักถึงการพัฒนายั่งยืนและวิถีชีวิตที่สอดคล้องกับธรรมชาติ ภายในปี ๒๕๗๓

เป้าประสงค์ ๙ สนับสนุนประเทศกำลังพัฒนาในการเสริมความแข็งแกร่งของขีดความสามารถด้านวิทยาศาสตร์และเทคโนโลยีที่จะขับเคลื่อนไปสู่รูปแบบการผลิตและการบริโภคที่ยั่งยืนยิ่งขึ้น

เป้าประสงค์ ๑๐ พัฒนาและดำเนินการใช้เครื่องมือเพื่อจะติดตามตรวจสอบผลกระทบของการพัฒนายั่งยืนสำหรับการท่องเที่ยวที่ยั่งยืนที่สร้างงานและส่งเสริมวัฒนธรรมและผลิตภัณฑ์ท้องถิ่น

เป้าประสงค์ ๑๑ ทำให้การอุดหนุนเชื้อเพลิงฟอสซิลที่ไร้ประสิทธิภาพและนำไปสู่การบริโภคที่สิ้นเปลืองมีความสมเหตุสมผล โดยกำจัดการบิดเบือนทางการตลาดโดยให้สอดคล้องสถานะแวดล้อมของประเทศรวมถึงการปรับโครงสร้างภาษีและเลิกการอุดหนุนที่เป็นภัยเหล่านั้นในที่ยังมีการใช้อยู่ เพื่อให้สะท้อนผลกระทบต่อสิ่งแวดล้อม โดยคำนึงอย่างเต็มที่ถึงความจำเป็นและเงื่อนไขที่เจาะจงของประเทศกำลังพัฒนาและลดผลกระทบทางลบที่อาจเกิดขึ้นที่จะมีต่อการพัฒนาของประเทศเหล่านั้นในลักษณะที่เป็นการคุ้มครองคนจนและชุมชนที่ได้รับผลกระทบ

เป้าหมายที่ ๑๓ : ปฏิบัติการอย่างเร่งด่วนเพื่อต่อสู้การเปลี่ยนแปลงสภาพภูมิอากาศและผลกระทบที่เกิดขึ้น

เป้าประสงค์ ๑ เสริมภูมิคุ้มกันและขีดความสามารถในการปรับตัวต่ออันตรายและภัยพิบัติทางธรรมชาติที่เกี่ยวข้องกับภูมิอากาศในทุกประเทศ

เป้าประสงค์ ๒ บูรณาการมาตรการด้านการเปลี่ยนแปลงสภาพภูมิอากาศในนโยบายยุทธศาสตร์ และการวางแผนระดับชาติ

เป้าประสงค์ ๓ พัฒนาการศึกษา การสร้างความตระหนักรู้ และขีดความสามารถของมนุษย์และสถาบันในเรื่องการลดปัญหาการเปลี่ยนแปลงสภาพภูมิอากาศ การปรับตัว การลดผลกระทบล่วงหน้า

เป้าประสงค์ ๔ ดำเนินการให้เกิดผลตามพันธกรณีที่ผูกมัดต่อประเทศพัฒนาแล้วซึ่งเป็นภาคีของอนุสัญญาสหประชาชาติว่าด้วยการเปลี่ยนแปลงสภาพภูมิอากาศที่มีเป้าหมายร่วมกันระดมทุนจากทุกแหล่งให้ได้จำนวน ๑ แสนล้านเหรียญสหรัฐต่อปี ภายในปี ๒๕๖๓ เพื่อจะแก้ปัญหาความจำเป็นของประเทศกำลังพัฒนาในบริบทของการดำเนินการด้านการลดก๊าซเรือนกระจกที่สำคัญและมีความโปร่งใสในการดำเนินงานและทำให้กองทุน Green Climate Fund ดำเนินการอย่างเต็มที่โดยเร็วที่สุดผ่านการให้ทุน

เป้าประสงค์ ๕ ส่งเสริมกลไกที่จะเพิ่มขีดความสามารถในการวางแผนและการบริหารจัดการที่เกี่ยวข้องกับการเปลี่ยนแปลงสภาพภูมิอากาศอย่างมีประสิทธิภาพในประเทศพัฒนาน้อยที่สุด และให้ความสำคัญต่อผู้หญิง เยาวชน และชุมชนท้องถิ่นและชายขอบ

เป้าหมายที่ ๑๔ : อนุรักษ์และใช้ประโยชน์จากมหาสมุทร ทะเล และทรัพยากรทางทะเลอย่างยั่งยืนเพื่อการพัฒนาที่ยั่งยืน

เป้าประสงค์ ๑ ป้องกันและลดมลพิษทางทะเลทุกประเภทอย่างมีนัยสำคัญ โดยเฉพาะกิจกรรมบนแผ่นดิน รวมถึงเศษซากขยะในทะเลและมลพิษจากธาตุอาหาร (nutrient pollution) ภายในปี ๒๕๖๘

เป้าประสงค์ ๒ บริหารจัดการและปกป้องระบบนิเวศทางทะเลและชายฝั่งเพื่อหลีกเลี่ยงผลกระทบทางลบที่มีนัยสำคัญ รวมถึงโดยการเสริมภูมิคุ้มกันและปฏิบัติการเพื่อฟื้นฟู เพื่อบรรลุการมีมหาสมุทรที่มีสุขภาพดีและมีผลดีภาพ ภายในปี ๒๕๖๓

เป้าประสงค์ ๓ ลดและแก้ปัญหาผลกระทบของการเป็นกรดในมหาสมุทร โดยรวมถึงทางการเพิ่มพูนความร่วมมือทางวิทยาศาสตร์ในทุกระดับ

เป้าประสงค์ ๔ ภายในปี ๒๕๖๓ ให้กำกับอย่างมีประสิทธิภาพผลในเรื่องการเก็บเกี่ยวและยุติการประมงเกินขีดจำกัด การประมงที่ผิดกฎหมายที่ไม่มีการรายงาน และที่ไม่มีการควบคุม และแนวปฏิบัติด้านการประมงที่เป็นไปในทางทำลาย และดำเนินการให้เป็นผลตามแผนการบริหารจัดการที่อยู่บนฐานวิทยาศาสตร์ เพื่อจะฟื้นฟูมวลปลา (fish stock) ในเวลาที่สั้นที่สุดที่จะเป็นไปได้ อย่างน้อยที่สุดในระดับที่สามารถไปถึงจุดสูงสุดที่ให้ผลตอบแทนแบบยั่งยืน (maximum sustainable yield) ตามคุณลักษณะทางชีววิทยาของสัตว์น้ำเหล่านั้น

เป้าประสงค์ ๕ ภายในปี ๒๕๖๓ อนุรักษ์พื้นที่ทางทะเลและชายฝั่งอย่างน้อยร้อยละ ๑๐ ให้เป็นไปตามกฎหมายระหว่างประเทศและภายในประเทศ และอยู่บนพื้นฐานของข้อมูลทางวิทยาศาสตร์ที่ดีที่สุดที่มีอยู่

เป้าประสงค์ ๖ ภายในปี ๒๕๖๓ ยับยั้งรูปแบบการอุดหนุนการประมงบางอย่างที่มีส่วนทำให้เกิดการประมงเกินขีดจำกัด ขจัดการอุดหนุนที่มีส่วนทำให้เกิดการประมงที่ผิดกฎหมาย ที่ไม่มีการรายงานและที่ไม่มีการควบคุม และระงับการริเริ่มการอุดหนุนในลักษณะดังกล่าว ตระหนักว่าการปฏิบัติที่เป็นพิเศษและแตกต่างที่เหมาะสมและมีประสิทธิผลสำหรับประเทศกำลังพัฒนาและประเทศพัฒนาน้อยที่สุดควรเป็นส่วนควบในการเจรจาการอุดหนุนการประมงขององค์การการค้าโลก

เป้าประสงค์ ๗ ภายในปี ๒๕๗๓ เพิ่มผลประโยชน์ทางเศรษฐกิจแก่รัฐกำลังพัฒนาที่เป็นเกาะขนาดเล็กและประเทศพัฒนาน้อยที่สุดจากการใช้ทรัพยากรทางทะเลอย่างยั่งยืน รวมถึงผ่านทางการบริหารจัดการอย่างยั่งยืนในเรื่องการประมง การเพาะเลี้ยงสัตว์น้ำ และการท่องเที่ยว

เป้าประสงค์ ๘ เพิ่มความรู้ทางวิทยาศาสตร์ พัฒนาขีดความสามารถในการวิจัย และถ่ายทอดเทคโนโลยีทางทะเล โดยคำนึงถึงหลักเกณฑ์และแนวปฏิบัติเกี่ยวกับการถ่ายทอดเทคโนโลยีทางทะเลของคณะกรรมการสมุทรศาสตร์ระหว่างรัฐบาล เพื่อจะพัฒนาคุณภาพมหาสมุทรและเพิ่มพูนให้ความหลากหลายทางชีวภาพในทะเลมีส่วนสนับสนุนการพัฒนาของประเทศกำลังพัฒนามากขึ้น เฉพาะอย่างยิ่งในรัฐกำลังพัฒนาที่เป็นเกาะขนาดเล็กและประเทศพัฒนาน้อยที่สุด

เป้าประสงค์ ๙ จัดให้มีการเข้าถึงทรัพยากรทางทะเลและตลาดสำหรับชาวประมงพื้นบ้านรายเล็ก

เป้าประสงค์ ๑๐ เพิ่มพูนการอนุรักษ์และการใช้มหาสมุทรและทรัพยากรเหล่านั้นอย่างยั่งยืน โดยการดำเนินการให้เกิดผลตามกฎหมายระหว่างประเทศตามที่สะท้อนใน UNCLOS ซึ่งเป็นกรอบทางกฎหมายสำหรับการอนุรักษ์และการใช้มหาสมุทรและทรัพยากรเหล่านั้นอย่างยั่งยืน ตามที่ระบุในย่อหน้าที่ ๑๕๘ ของเอกสาร The Future We Want

เป้าหมายที่ ๑๕ : ปกป้อง ป่าไม้ และสนับสนุนการใช้ระบบนิเวศบนบกอย่างยั่งยืน จัดการป่าไม้อย่างยั่งยืนต่อผู้  
การกลายสภาพเป็นทะเลทราย หยุดการเสื่อมโทรมของที่ดินและพื้นสภาพดิน และหยุดยั้งการสูญเสียความ  
หลากหลายทางชีวภาพ

เป้าประสงค์ ๑ สร้างหลักประกันว่าจะมีการอนุรักษ์ การฟื้นฟู และการใช้ระบบนิเวศบนบกและในน้ำจัด  
ในแผ่นดินรวมทั้งบริการทางระบบนิเวศอย่างยั่งยืน เฉพาะอย่างยิ่ง ป่าไม้ พื้นที่ชุ่มน้ำ  
ภูเขาและเขตแห้งแล้ง โดยเป็นไปตามข้อบังคับภายใต้ความตกลงระหว่างประเทศ ภายใน  
ปี ๒๕๖๓

เป้าประสงค์ ๒ ส่งเสริมการดำเนินการด้านการบริหารจัดการป่าไม้ทุกประเภทอย่างยั่งยืน หยุดยั้งการตัด  
ไม้ทำลายป่า ฟื้นฟูป่าที่เสื่อมโทรม และเพิ่มการปลูกป่าและฟื้นฟูป่าทั่วโลก ภายในปี  
๒๕๖๓

เป้าประสงค์ ๓ ต่อสู้การกลายสภาพเป็นทะเลทราย ฟื้นฟูแผ่นดินที่เสื่อมโทรม รวมถึงแผ่นดินที่ได้รับ  
ผลกระทบจากการกลายสภาพเป็นทะเลทราย ความแห้งแล้ง และอุทกภัย และพยายามที่  
จะบรรลุถึงโลกที่ไร้ความเสื่อมโทรมของที่ดิน ภายในปี ๒๕๗๓

เป้าประสงค์ ๔ สร้างหลักประกันว่าจะมีการอนุรักษ์ระบบนิเวศภูเขาและความหลากหลายทางชีวภาพของ  
ระบบนิเวศเหล่านั้น เพื่อจะเพิ่มพูนขีดความสามารถของระบบนิเวศเหล่านั้นที่จะให้  
ผลประโยชน์อันสำคัญต่อการพัฒนาที่ยั่งยืน ภายในปี ๒๕๗๓

เป้าประสงค์ ๕ ปฏิบัติการที่จำเป็นและเร่งด่วนเพื่อลดการเสื่อมโทรมของถิ่นที่อยู่ตามธรรมชาติ หยุดยั้ง  
การสูญเสียความหลากหลายทางชีวภาพ และภายในปี ๒๕๖๓ จะปกป้องและป้องกันการ  
สูญพันธุ์ของชนิดพันธุ์ที่ถูกคุกคาม

เป้าประสงค์ ๖ สร้างหลักประกันว่าจะมีการแบ่งปันผลประโยชน์ที่เกิดจากการใช้ทรัพยากรพันธุกรรม  
อย่างเท่าเทียมและยุติธรรม และส่งเสริมการเข้าถึงทรัพยากรเหล่านั้นอย่างเหมาะสม

เป้าประสงค์ ๗ ปฏิบัติการอย่างเร่งด่วนเพื่อจะยุติการค้าและการขนย้ายชนิดพันธุ์พืชและสัตว์คุ้มครอง  
และแก้ปัญหาทั้งอุปสงค์และอุปทานต่อผลิตภัณฑ์สัตว์ป่าที่ผิดกฎหมาย

เป้าประสงค์ ๘ นำมาตรการมาใช้เพื่อป้องกันการนำเข้าและลดผลกระทบของชนิดพันธุ์ต่างถิ่นที่รุกรานใน  
ระบบนิเวศบกและน้ำและควบคุมหรือขจัด priority species ภายในปี ๒๕๖๓

เป้าประสงค์ ๙ บูรณาการมูลค่าของระบบนิเวศและความหลากหลายทางชีวภาพเข้าสู่การวางแผน  
กระบวนการพัฒนา ยุทธศาสตร์การลดความยากจน และบัญชีทั้งระดับท้องถิ่นและ  
ระดับประเทศ ภายในปี ๒๕๖๓

เป้าประสงค์ ๑๐ ระดมและเพิ่มทรัพยากรทางการเงินจากทุกแหล่งเพื่อการอนุรักษ์และการใช้ความ  
หลากหลายทางชีวภาพและระบบนิเวศอย่างยั่งยืน

เป้าประสงค์ ๑๑ ระดมทรัพยากรจากทุกแหล่งและทุกระดับเพื่อสนับสนุนเงินแก่การบริหารป่าไม้อย่าง  
ยั่งยืน และจัดหาแรงจูงใจที่เหมาะสมสำหรับประเทศกำลังพัฒนาให้เกิดความก้าวหน้าใน  
การบริหารจัดการ ซึ่งรวมถึงการอนุรักษ์และการปลูกป่า

เป้าประสงค์ ๑๒ เพิ่มพูนการสนับสนุนในระดับโลกสำหรับความพยายามที่จะต่อสู้กับการล่าและการเคลื่อนย้าย  
ชนิดพันธุ์คุ้มครอง รวมถึงโดยเห็นขีดความสามารถของชุมชนท้องถิ่น

**เป้าหมายที่ ๑๖ :** ส่งเสริมสังคมที่สงบสุขและครอบคลุมเพื่อการพัฒนาที่ยั่งยืนให้ทุกคนเข้าถึงความยุติธรรม และ  
สร้างสถาบันที่มีประสิทธิภาพ รับผิดชอบ และครอบคลุมในทุกระดับ

เป้าประสงค์ ๑ ลดความรุนแรงทุกรูปแบบและอัตราการตายที่เกี่ยวข้องในทุกแห่งให้ลดลงอย่าง  
มีนัยสำคัญ

เป้าประสงค์ ๒ ยุติการข่มเหง การใช้หาประโยชน์อย่างไม่ถูกต้อง การค้ามนุษย์ และความรุนแรงและการ  
ทรมานทุกรูปแบบที่มีต่อเด็ก

เป้าประสงค์ ๓ ส่งเสริมนิติธรรมทั้งในระดับชาติและระหว่างประเทศ และสร้างหลักประกันว่าจะมีการ  
เข้าถึงความยุติธรรมอย่างเท่าเทียมแก่ทุกคน

เป้าประสงค์ ๔ ลดการลักลอบเคลื่อนย้ายอาวุธและเงิน เสริมความแข็งแกร่งของกระบวนการติดตามและ  
การส่งคืนสินทรัพย์ที่ถูกขโมยไป และต่อสู้กับอาชญากรรมที่จัดตั้งในลักษณะองค์กรก  
รูปแบบ ภายในปี ๒๕๗๓

เป้าประสงค์ ๕ ลดการทุจริตในตำแหน่งหน้าที่และการรับสินบนทุกรูปแบบ

เป้าประสงค์ ๖ พัฒนาสถาบันที่มีประสิทธิผล มีความรับผิดชอบ และโปร่งใสในทุกระดับ

เป้าประสงค์ ๗ สร้างหลักประกันว่าจะมีกระบวนการตัดสินใจที่มีความรับผิดชอบ ครอบคลุม มีส่วนร่วม  
และมีความเป็นตัวแทนที่ดี ในทุกระดับการตัดสินใจ

เป้าประสงค์ ๘ ขยายและเสริมความแข็งแกร่งของการมีส่วนร่วมของประเทศกำลังพัฒนาในสถาบัน  
โลกาภิบาล

เป้าประสงค์ ๙ จัดให้มีเอกลักษณ์ทางกฎหมายสำหรับทุกคน โดยรวมถึงการให้มีสูติบัตร ภายในปี ๒๕๗๓

เป้าประสงค์ ๑๐ สร้างหลักประกันว่าสาธารณชนสามารถเข้าถึงข้อมูลและมีการปกป้องเสรีภาพขั้น  
พื้นฐาน โดยเป็นไปตามกฎหมายภายในประเทศและความตกลงระหว่างประเทศ

เป้าประสงค์ ๑๑ เสริมความแข็งแกร่งของสถาบันระดับชาติที่เกี่ยวข้อง โดยรวมถึงการกระทำผ่านความ  
ร่วมมือระหว่างประเทศ เพื่อสร้างความร่วมมือในทุกระดับ โดยเฉพาะในประเทศกำลัง  
พัฒนา เพื่อจะป้องกันความรุนแรงและต่อสู้กับการก่อการร้ายและอาชญากรรม

เป้าประสงค์ ๑๒ ส่งเสริมและบังคับใช้กฎหมายและนโยบายที่ไม่เลือกปฏิบัติเพื่อการพัฒนาที่ยั่งยืน

**เป้าหมายที่ ๑๗ :** เสริมความเข้มแข็งให้แก่กลไกการดำเนินงานและฟื้นฟูหุ้นส่วนความร่วมมือระดับโลกเพื่อการพัฒนาที่ยั่งยืน

เป้าประสงค์ ๑ เสริมความแข็งแกร่งของการระดมทรัพยากรภายในประเทศ โดยรวมถึงผ่านทาง  
สนับสนุนระหว่างประเทศไปยังประเทศกำลังพัฒนา เพื่อพัฒนาขีดความสามารถ  
ภายในประเทศในการเก็บภาษีและรายได้อื่นๆ ของรัฐ

- เป้าประสงค์ ๒ ประเทศพัฒนาแล้วจะดำเนินการให้เป็นผลตามพันธกรณีเรื่องการให้ความช่วยเหลือเพื่อการพัฒนาอย่างเป็นทางการโดยเต็มที่ โดยรวมถึงพันธกรณีที่ให้ไว้โดยประเทศพัฒนาแล้วหลายประเทศที่จะบรรลุเป้าหมายการมีส่วนร่วม ODA/GNI ร้อยละ ๑.๗ สำหรับให้แก่ประเทศกำลังพัฒนา และมีสัดส่วน ODA/GNI ร้อยละ ๐.๑๕ ถึง ๐.๒๐ สำหรับให้แก่ประเทศพัฒนาน้อยที่สุด โดยสนับสนุนให้ผู้ให้ ODA พิจารณาเป้าหมายที่จะมีส่วนร่วม ODA/GNI ถึงอย่างน้อยร้อยละ ๑.๒๐ สำหรับให้แก่ประเทศพัฒนาน้อยที่สุด
- เป้าประสงค์ ๓ ระดมทรัพยากรทางการเงินเพิ่มเติมจากแหล่งที่หลากหลายไปยังประเทศกำลังพัฒนา
- เป้าประสงค์ ๔ ช่วยประเทศกำลังพัฒนาในการบรรลุความยั่งยืนของหนี้ระยะยาว โดยใช้นโยบายที่ประสานงานกันที่มุ่งส่งเสริมการจัดหาเงินทุนโดยการก่อหนี้ การบรรเทาหนี้และการปรับโครงสร้างหนี้ตามความเหมาะสม และแก้ปัญหาหนี้ต่างประเทศของประเทศที่ยากจนและมีหนี้สินในระดับสูงเพื่อลดการประสบปัญหาหนี้
- เป้าประสงค์ ๕ ใช้และดำเนินการให้เกิดผลตามระบอบการส่งเสริมการลงทุนสำหรับประเทศพัฒนาน้อยที่สุด
- เป้าประสงค์ ๖ เพิ่มพูนความร่วมมือระหว่างประเทศและในภูมิภาคแบบเหนือ-ใต้ ใต้-ใต้ และไตรภาคี และการเข้าถึงวิทยาศาสตร์ เทคโนโลยี และนวัตกรรม และยกระดับการแบ่งปันความรู้ตามเงื่อนไขที่ตกลงร่วมกัน โดยรวมถึงผ่านการพัฒนาการประสานงานระหว่างกลไกที่มีอยู่เดิมเฉพาะอย่างยิ่งในระดับของสหประชาชาติ และผ่านทางกลไกอำนวยการความสะดวkd้านเทคโนโลยีของโลก
- เป้าประสงค์ ๗ ส่งเสริมการพัฒนา การถ่ายทอด และการเผยแพร่เทคโนโลยีที่เป็นมิตรกับสิ่งแวดล้อมให้กับประเทศกำลังพัฒนาภายใต้เงื่อนไขที่อำนวยความสะดวกแก่ประเทศกำลังพัฒนารวมทั้งตามเงื่อนไขสิทธิพิเศษตามที่ตกลงร่วมกัน
- เป้าประสงค์ ๘ ให้อินทการเทคโนโลยีและกลไกการเสริมสร้างขีดความสามารถด้านวิทยาศาสตร์เทคโนโลยีและนวัตกรรมสำหรับประเทศพัฒนาน้อยที่สุด ทำงานได้อย่างเต็มที่ภายในปี ๒๕๖๐ และเทคโนโลยีสนับสนุนที่สำคัญ
- เป้าประสงค์ ๙ เพิ่มพูนการสนับสนุนระหว่างประเทศสำหรับการดำเนินการด้านการเสริมสร้างขีดความสามารถที่มีประสิทธิภาพและมีการตั้งเป้าในประเทศกำลังพัฒนาเพื่อสนับสนุนแผนระดับชาติที่จะดำเนินการในทุกเป้าหมายการพัฒนาที่ยั่งยืน รวมถึงผ่านทางความร่วมมือแบบเหนือ-ใต้ ใต้-ใต้ และไตรภาคี
- เป้าประสงค์ ๑๐ ส่งเสริมระบบการค้าพหุภาคีที่เป็นสากล มีกติกา เปิดกว้าง ไม่เลือกปฏิบัติ และเสมอภาคภายใต้องค์การการค้าโลก โดยรวมถึงผ่านการสิ้นสุดการเจรจาภายใต้วาระการพัฒนารอบโดฮา

เป้าประสงค์ ๑๑ เพิ่มส่วนแบ่งการส่งออกของประเทศกำลังพัฒนาในการส่งออกทั่วโลกให้สูงขึ้นอย่างมีนัยสำคัญ โดยเห็นส่วนแบ่งของประเทศพัฒนาน้อยที่สุดที่สูงสุดให้สูงขึ้น ๒ เท่า ภายในปี ๒๕๖๓

เป้าประสงค์ ๑๒ ทำให้เกิดการดำเนินการในเวลาที่เหมาะสมในเรื่องการเข้าถึงตลาดปลอดภาษีและปลอดการจำกัดปริมาณในระยะยาวสำหรับประเทศพัฒนาน้อยที่สุด โดยให้สอดคล้องกับการตัดสินใจขององค์การการค้าโลก โดยรวมถึงการสร้างหลักประกันว่ากฎว่าด้วยแหล่งกำเนิดสินค้าที่มีการให้สิทธิพิเศษทางการค้ากับประเทศพัฒนาน้อยที่สุดจะมีความโปร่งใสและเรียบง่าย และมีส่วนช่วยอำนวยความสะดวกในการเข้าถึงตลาด

เป้าประสงค์ ๑๓ เพิ่มพูนเสถียรภาพเศรษฐกิจมหภาคของโลก โดยรวมถึงผ่านทางการประสานงานนโยบายและความสอดคล้องเชิงนโยบาย

เป้าประสงค์ ๑๔ ยกระดับความสอดคล้องเชิงนโยบายเพื่อการพัฒนาที่ยั่งยืน

เป้าประสงค์ ๑๕ เคารพพื้นที่ทางนโยบายและความเป็นผู้นำของแต่ละประเทศที่จะสร้างและดำเนินงานตามนโยบายเพื่อการขจัดความยากจนและการพัฒนาที่ยั่งยืน

เป้าประสงค์ ๑๖ ยกระดับหุ้นส่วนความร่วมมือระดับโลกเพื่อการพัฒนาที่ยั่งยืน โดยร่วมเติมเต็มโดยหุ้นส่วนความร่วมมือจากภาคส่วนที่หลากหลายซึ่งจะระดมและแบ่งปันความรู้ ความเชี่ยวชาญ เทคโนโลยี และทรัพยากรเงิน เพื่อจะสนับสนุนการบรรลุเป้าหมายการพัฒนาที่ยั่งยืนในทุกประเทศ โดยเฉพาะในประเทศกำลังพัฒนา

เป้าประสงค์ ๑๗ สนับสนุนการส่งเสริมหุ้นส่วนความร่วมมือระหว่างภาครัฐ ภาครัฐ ภาคเอกชนและประชาสังคม โดยสร้างบนประสบการณ์และกลยุทธ์ด้านทรัพยากรของหุ้นส่วน

เป้าประสงค์ ๑๘ ต่อยอดจากข้อริเริ่มที่มีอยู่แล้วในการพัฒนาการตรวจวัดความก้าวหน้าของการพัฒนาที่ยั่งยืนที่มีผลต่อผลิตภัณฑ์มวลรวมภายในประเทศ และสนับสนุนการสร้างขีดความสามารถด้านสถิติในประเทศกำลังพัฒนา ภายในปี ๒๕๗๓

## ๑.๓ แผนพัฒนาภาค/แผนพัฒนากลุ่มจังหวัด/แผนพัฒนาจังหวัด

### แผนพัฒนาภาคตะวันออกเฉียงเหนือ

แผนพัฒนาภาค เป็นแผนที่ยึดกระบวนการมีส่วนร่วมของทุกภาคส่วนจากทุกจังหวัดทั้ง ๔ ภูมิภาคขึ้น เพื่อสนับสนุนจังหวัดและกลุ่มจังหวัดให้สามารถ ใช้เป็นกรอบแนวทางในการจัดทำแผนพัฒนาจังหวัด และแผนพัฒนากลุ่มจังหวัด แผนพัฒนาภาค จัดทำโดยสำนักงานพัฒนาการเศรษฐกิจและสังคมแห่งชาติ (สศช.) มีวัตถุประสงค์เพื่อให้เกิดการพัฒนาที่สมดุล ยึดแนวคิดการพัฒนาตาม “ปรัชญาของเศรษฐกิจพอเพียง” โดยประกอบไปด้วย ยุทธศาสตร์การพัฒนาภาคเหนือ ยุทธศาสตร์การพัฒนาภาคตะวันออกเฉียงเหนือ ยุทธศาสตร์การพัฒนาภาคกลาง ยุทธศาสตร์การพัฒนาภาคใต้ซึ่งเขตตำบลบ้านเหลื่อมนั้นตั้งอยู่ภาคตะวันออกเฉียงเหนือ การจัดทำแผนพัฒนาท้องถิ่นสี่ปีของมีความสัมพันธ์กับแผนพัฒนาภาคตะวันออกเฉียงเหนือ ด้านเศรษฐกิจ ด้านการเกษตร การท่องเที่ยว การค้าการลงทุน การพัฒนาคนให้มีสุขภาวะดีทั้งร่างกาย จิตใจและสติปัญญา รอบรู้

เท่าทันการเปลี่ยนแปลง สามารถดำรงชีพได้อย่างมีคุณภาพ สร้างความมั่นคงด้านอาหาร แก้ไขปัญหาความยากจน หนี้สิน และการออมของครัวเรือน มีสัมมาอาชีพที่มั่นคง สามารถพึ่งพาตนเองและดูแลครอบครัวได้อย่างอบอุ่นฟื้นฟูทรัพยากรธรรมชาติและสิ่งแวดล้อมให้สมบูรณ์ ซึ่งแผนพัฒนาภาคตะวันออกเฉียงเหนือมีรายละเอียดสรุปย่อ ดังนี้

### กรอบยุทธศาสตร์การพัฒนภาค

ตามพระราชบัญญัติระเบียบบริหารราชการแผ่นดิน (ฉบับที่ ๗) พ.ศ. ๒๕๕๐ มาตรา ๕๓/๑ และมาตรา ๕๓/๒ บัญญัติให้จังหวัดและกลุ่มจังหวัดทำแผนพัฒนาจังหวัดและแผนพัฒนากลุ่มจังหวัดให้สอดคล้องกับแนวทางการพัฒนาเศรษฐกิจและสังคมแห่งชาติ และตอบสนองความต้องการของประชาชนในท้องถิ่น สำนักงานพัฒนาการเศรษฐกิจและสังคมแห่งชาติ (สศช.) จึงได้จัดทำกรอบยุทธศาสตร์การพัฒนภาคที่ยึดกระบวนการมีส่วนร่วมของทุกภาคส่วนจากทุกจังหวัดทั้ง ๔ ภูมิภาคขึ้น เพื่อสนับสนุนจังหวัดและกลุ่มจังหวัดให้สามารถใช้เป็นกรอบแนวทางในการจัดทำแผนพัฒนาจังหวัดและแผนพัฒนากลุ่มจังหวัด

### ๑. แนวคิดและหลักการ

๑.๑ ยึดแนวคิดการพัฒนาตาม “ปรัชญาของเศรษฐกิจพอเพียง” ให้เกิดการพัฒนาที่สมดุล เป็นธรรมและมีภูมิคุ้มกันต่อผลกระทบจากกระแสการเปลี่ยนแปลงทั้งจากภายนอกและภายในประเทศ ควบคู่ไปกับกับแนวคิด “การพัฒนาแบบองค์รวม” ที่ยึด คน ผลประโยชน์ของประชาชน ภูมิสังคม ยุทธศาสตร์พระราชทาน เข้าใจ เข้าถึง และพัฒนา ยึดหลักการมีส่วนร่วมของทุกภาคภาคีการพัฒนา และหลักธรรมาภิบาล เพื่อให้สังคมสมานฉันท์และอยู่เย็นเป็นสุขร่วมกัน

๑.๒ หลักการ มุ่งสร้างความเชื่อมโยงกับแผนระดับชาติต่างๆ นโยบายรัฐบาล แผนการบริหารราชการแผ่นดิน เพื่อสร้างโอกาสทางการพัฒนา สอดคล้องกับภูมิสังคมของพื้นที่ โดย

(๑) กำหนดรูปแบบการพัฒนาเชิงพื้นที่ของประเทศและภาค รวมถึงชุมชน

(๒) กำหนดบทบาทและยุทธศาสตร์การพัฒนภาคให้สอดคล้องกับศักยภาพและโอกาสของพื้นที่

### ๒. ทิศทางการพัฒนาเชิงพื้นที่

ภายใต้กระแสโลกาภิวัตน์ที่มีการเปลี่ยนแปลงตลอดเวลา สภาพแวดล้อมภายนอกเป็นปัจจัยสำคัญต่อการพัฒนาประเทศ เป็นผลให้จำเป็นต้องเตรียมการรองรับการเปลี่ยนแปลงดังกล่าวให้เหมาะสม การพัฒนาที่สมดุล ดังนั้นจึงกำหนดทิศทางการพัฒนาพื้นที่ของประเทศ ดังนี้

๒.๑ พัฒนาพื้นที่ในภูมิภาคต่างๆ ของประเทศให้เชื่อมโยงกับภูมิภาคเอเชียตะวันออกเฉียงใต้ เพื่อเป็นฐานการพัฒนาด้านอุตสาหกรรม การเกษตรและการแปรรูปการเกษตร และการท่องเที่ยวของภูมิภาค โดยเฉพาะ

๒.๑.๑ พัฒนาพื้นที่เชื่อมโยงทางเศรษฐกิจตามแนวตะวันออก - ตะวันตก (East West Economic Corridor) เช่น พื้นที่เขตเศรษฐกิจแม่สอด-สุโขทัย-พิษณุโลก-ขอนแก่น-มุกดาหาร แนวสะพานเศรษฐกิจพื้นที่รัฐประเทศ-สระแก้ว-ปราจีนบุรี พื้นที่เศรษฐกิจระนอง-ชุมพร-บางสะพาน แนวสะพานเศรษฐกิจพังงา-กระบี่-สุราษฎร์ธานี-นครศรีธรรมราช และแนวสะพานเศรษฐกิจสตูล-สงขลา

๒.๑.๒ พัฒนาพื้นที่เชื่อมโยงทางเศรษฐกิจตามแนวเหนือ-ใต้ (North South Economic Corridor) ได้แก่ แนวเศรษฐกิจเชียงของ-เชียงราย-พิษณุโลก-นครสวรรค์-จังหวัดปริมณฑล แนวเศรษฐกิจหนองคาย-อุดรธานี-ขอนแก่น-นครราชสีมา-จังหวัดปริมณฑล พื้นที่แหลมฉบัง-ชลบุรี-ฉะเชิงเทรา-สระแก้ว-บุรีรัมย์-มุกดาหาร

๒.๒ พัฒนาบริการพื้นฐานของชุมชนเพื่อรองรับการพัฒนาเศรษฐกิจเชื่อมโยงระหว่างประเทศ โดยเน้นพื้นที่ชุมชนตามแนวเขตเศรษฐกิจเหนือ-ใต้ และตะวันออก-ตะวันตก โดยเฉพาะชุมชนเศรษฐกิจชายแดน

๒.๓ พัฒนาระบบโลจิสติกส์และโครงข่ายคมนาคมขนส่งเพื่อสนับสนุนการเพิ่มขีดความสามารถในการแข่งขันเชิงพื้นที่ เช่น การพัฒนาระบบบรรดราง เพิ่มประสิทธิภาพการขนส่งทางน้ำ และเพิ่มประสิทธิภาพการเชื่อมโยงโครงข่ายการคมนาคมบริเวณจุดตัด เช่น พิษณุโลก และขอนแก่น

๒.๔ สร้างความมั่นคงของฐานทรัพยากรธรรมชาติและสิ่งแวดล้อม เพื่อรักษาสมดุลของระบบนิเวศให้ยั่งยืน ได้แก่ พัฒนาแหล่งน้ำให้เพียงพอต่อการเกษตร พัฒนาสิ่งแวดล้อมเมืองและแหล่งอุตสาหกรรม และการจัดให้มีการจัดการใช้ประโยชน์ที่ดินอย่างมีประสิทธิภาพ

### ๓. ยุทธศาสตร์การพัฒนากาภาคตะวันออกเฉียงเหนือ

#### ๓.๑ ยุทธศาสตร์การพัฒนา

(๑) เพิ่มศักยภาพการแข่งขันด้านเศรษฐกิจ โดยการยกมาตรฐานและประสิทธิภาพการผลิต การเกษตร การพัฒนาศักยภาพการประกอบการด้านอุตสาหกรรม อุตสาหกรรมบริการและการท่องเที่ยว การตั้งองค์การร่วมภาครัฐและเอกชนระดับพื้นที่เพื่อส่งเสริมอำนวยความสะดวกด้านการค้าการลงทุน และส่งเสริมความร่วมมือทางเศรษฐกิจกับประเทศเพื่อนบ้าน

(๒) สร้างคนให้มีคุณภาพ เพื่อพัฒนาคนให้มีสุขภาพดีทั้งร่างกาย จิตใจและสติปัญญา ครอบรู้เท่าทันการเปลี่ยนแปลง สามารถดำรงชีพได้อย่างมีคุณภาพ

(๓) สร้างสังคมและเศรษฐกิจฐานรากให้เข้มแข็ง เพื่อสร้างความมั่นคงด้านอาหาร แก้ไขปัญหาความยากจน หนี้สิน และการออมของครัวเรือน มีสัมมาอาชีพที่มั่นคง สามารถพึ่งพาตนเองและดูแลครอบครัวได้อย่างอบอุ่น

(๔) พื้นฟูทรัพยากรธรรมชาติและสิ่งแวดล้อมให้สมบูรณ์ โดยเร่งอนุรักษ์และฟื้นฟูพื้นที่ป่าไม้ให้ได้ ๑๕.๙ ล้านไร่ หรือร้อยละ ๒๕ ของพื้นที่ภาค ป้องกันการรุกพื้นที่ชุ่มน้ำ พัฒนาแหล่งน้ำและระบบชลประทาน พื้นฟูดิน ยับยั้งการแพร่กระจายดินเค็ม และเพิ่มประสิทธิภาพการจัดการโดยส่งเสริมทำเกษตรอินทรีย์

#### ๓.๒ ทิศทางการพัฒนากลุ่มจังหวัดและจังหวัด

(๑) กลุ่มภาคตะวันออกเฉียงเหนือตอนบน ๑ ประกอบด้วยอุดรธานี หนองคาย หนองบัวลำภู และเลย) เน้นการฟื้นฟูระบบนิเวศน์เพื่อรักษาสมดุลธรรมชาติ การปรับโครงสร้างการผลิตด้านการเกษตร การส่งเสริมการค้า การลงทุนและการท่องเที่ยวเชื่อมโยงกับประเทศเพื่อนบ้าน

(๒) กลุ่มภาคตะวันออกเฉียงเหนือตอนบน ๒ ประกอบด้วย สกลนคร นครพนม และมุกดาหาร เน้นให้ความสำคัญกับความร่วมมือทางเศรษฐกิจกับประเทศเพื่อนบ้าน เพิ่มประสิทธิภาพการผลิตสินค้า การเกษตร ส่งเสริมพื้นที่ชลประทาน การทำปศุสัตว์โดยเฉพาะโคเนื้อ

(๓) กลุ่มภาคตะวันออกเฉียงเหนือตอนกลาง ประกอบด้วย ขอนแก่น กาฬสินธุ์ มหาสารคาม และสุรินทร์ เน้นการพัฒนาโครงสร้างพื้นฐานของเมืองรองรับการเป็นศูนย์กลางการค้าบริการ และการลงทุนของภาค การใช้ประโยชน์พื้นที่ชลประทานให้เกิดประโยชน์สูงสุด การทำการเกษตรก้าวหน้า การเตรียมการรองรับอุตสาหกรรมพลังงานทดแทน (Ethanol) ควบคู่กับการเพิ่มประสิทธิภาพการผลิต

(๔) กลุ่มภาคตะวันออกเฉียงเหนือตอนล่าง ๑ ประกอบด้วย นครราชสีมา ชัยภูมิ บุรีรัมย์ สุรินทร์ มุ่งเน้นการพัฒนาระบบชลประทานให้เต็มศักยภาพ การเตรียมการรองรับอุตสาหกรรมพลังงานทดแทน (Ethanol) พัฒนาการท่องเที่ยวทั้งการท่องเที่ยวเชิงนิเวศน์และอารยธรรมขอมด้วยการสร้างคุณค่าเพิ่ม และพัฒนาเส้นทาง

(๕) กลุ่มภาคตะวันออกเฉียงเหนือตอนล่าง ๒ ประกอบด้วย อุบลราชธานี ศรีสะเกษ ยโสธร และอำนาจเจริญ มุ่งเน้นการพัฒนาแหล่งน้ำ และระบบบริหารจัดการเพื่อแก้ไขปัญหาน้ำท่วมและขาดแคลนน้ำ การสร้างงานและรายได้จากการท่องเที่ยวให้มากขึ้น

### ๓.๓ โครงการที่สำคัญ (Flagship Project)

- (๑) โครงการผลิตข้าวหอมมะลิอินทรีย์ในทุ่งกุลาร้องไห้เพื่อการส่งออก
- (๒) โครงการพัฒนาเมืองมุกดาหารเป็นประตูสู่อินโดจีน
- (๓) โครงการพัฒนาเส้นทางท่องเที่ยวอารยธรรมขอม
- (๔) โครงการจัดการผลิตเอทานอลในภาคอีสาน
- (๕) โครงการยกมาตรฐานการเรียนการสอนด้วยระบบศึกษาทางไกล
- (๖) โครงการเกษตรยั่งยืนเพื่อชุมชนเข้มแข็ง
- (๗) โครงการฟื้นฟูลุ่มน้ำชีตอนบนและลุ่มน้ำมูลตอนบนแบบบูรณาการเพื่อการผลิตที่ยั่งยืน

## ๑.๔ แผนพัฒนาจังหวัดสุรินทร์ (พ.ศ. ๒๕๖๖-๒๕๗๐)

### เป้าหมายการพัฒนาจังหวัดสุรินทร์

"เมืองเกษตรอินทรีย์ ศูนย์เศรษฐกิจชายแดน ท่องเที่ยววิถีชุมชน ประชาชนมีคุณภาพชีวิตที่ดี"

#### ๑. ตัวชี้วัดความสำเร็จตามเป้าหมายการพัฒนาจังหวัดสุรินทร์

๑. จำนวนพื้นที่การเกษตรที่ได้รับการรับรองมาตรฐานเกษตรอินทรีย์เพิ่มขึ้น (๔,๐๐๐ ไร่/ปี)
๒. ร้อยละที่เพิ่มขึ้นของมูลค่าการค้าชายแดน (ร้อยละ ๑๐ ต่อปี)
๓. ร้อยละที่เพิ่มขึ้นของรายได้จากการท่องเที่ยว (ร้อยละ ๕ ต่อปี)
๔. จำนวนที่เพิ่มขึ้นของพื้นที่ป่าไม้จังหวัด (๑๐,๐๐๐ ไร่ ต่อปี)
๕. คริวเรือนยาจนบำนาญให้รับาระดับคุณภาพชีวิตหานครนานขึ้นพื้นฐาน (๔๕๕๐ คริว)
๖. ร้อยละของจำนวนคดีอาชญากรรมลดลง (ร้อยละ ๕ )
๗. ปริมาณการกักเก็บน้ำเพิ่มขึ้น (ไม่น้อยกว่า ๑๓๐ ลบ.ม.)
๘. สัดส่วนปริมาณขยะที่ถูกกำจัดอย่างถูกต้องเพิ่มขึ้น (ร้อยละ ๓๐)

## ๒. ประเด็นการพัฒนาของจังหวัดสุรินทร์

ประเด็นการพัฒนาที่ ๑ การพัฒนาและส่งเสริมเกษตรกรอินทรีย์อย่างครบวงจรและยั่งยืน  
วัตถุประสงค์

๑. เพื่อเพิ่มพื้นที่เกษตรกรอินทรีย์
๒. เพื่อยกระดับสินค้าเกษตรกรอินทรีย์ให้ได้มาตรฐาน
๓. เพื่อเพิ่มช่องทางการจำหน่ายสินค้าเกษตรกรอินทรีย์
๔. เพื่อส่งเสริมการแปรรูปสินค้าเกษตรกรอินทรีย์

ตัวชี้วัด/ค่าเป้าหมาย

๑. จำนวนพื้นที่เกษตรกรอินทรีย์ที่เพิ่มขึ้น
๒. จำนวนสินค้าเกษตรกรอินทรีย์ที่ได้มาตรฐานเพิ่มขึ้น
๓. จำนวนช่องทางการจำหน่ายสินค้าเกษตรกรอินทรีย์เพิ่มขึ้น
๔. จำนวนผลิตภัณฑ์การแปรรูปด้านเกษตรกรอินทรีย์เพิ่มขึ้น

แนวทางการพัฒนา

๑. ส่งเสริมสนับสนุนการใช้ผลการวิจัยและพัฒนาพันธุ์พืชและสัตว์มาดำเนินการ
๒. ส่งเสริมการใช้เทคโนโลยีและนวัตกรรมเพื่อเพิ่มประสิทธิภาพการผลิต
๓. พัฒนาปัจจัยพื้นฐานการผลิต และเกษตรกร
๔. พัฒนาคุณภาพสินค้าเกษตรกรอินทรีย์ ลดต้นทุน เพิ่มผลผลิต
๕. ส่งเสริมการแปรรูป และสร้างมูลค่าเพิ่มให้แก่สินค้าเกษตรกรอินทรีย์
๖. การขนส่งและการบริหารจัดการสินค้าเกษตรกรอินทรีย์
๗. พัฒนาระบบการตลาดเกษตรกรอินทรีย์
๘. พัฒนาระบบการจัดทำแผนธุรกิจชุมชน

ประเด็นการพัฒนาที่ ๒ การส่งเสริมและพัฒนาศักยภาพการค้า การลงทุน การและเชื่อมโยงเศรษฐกิจชายแดน  
วัตถุประสงค์

๑. เพื่อสร้างผู้ประกอบการเพิ่มขึ้น
๒. เพื่อเพิ่มมูลค่าการค้าชายแดน

ตัวชี้วัด/ค่าเป้าหมาย

๑. จำนวนผู้ประกอบการเพิ่มขึ้นต่อปี
๒. ร้อยละที่เพิ่มขึ้นของมูลค่าการค้าชายแดนเมื่อเทียบกับค่าเฉลี่ยปีฐาน

แนวทางการพัฒนา

๑. การพัฒนาศักยภาพการแข่งขันของผู้ประกอบการและผู้นำเข้า-ส่งออก
๒. การพัฒนาโครงสร้างพื้นฐานบริเวณด่านศุลกากรให้เพียงพอสนับสนุนการจัดการ  
ด้านพรมแดนแบบเบ็ดเสร็จ ให้ได้มาตรฐานสากล
๓. การพัฒนาโครงสร้างพื้นฐานด้านการค้า การลงทุน และการบริการ

ประเด็นการพัฒนาที่ ๓ การพัฒนาและส่งเสริมการท่องเที่ยวชุมชน

วัตถุประสงค์

๑. เพื่อเพิ่มรายได้จากการท่องเที่ยว
๒. เพื่อเพิ่มจำนวนนักท่องเที่ยว

**ตัวชี้วัด/ค่าเป้าหมาย**

๑. ร้อยละที่เพิ่มขึ้นของรายได้จากการท่องเที่ยว
๒. ร้อยละที่เพิ่มขึ้นของจำนวนนักท่องเที่ยว

**แนวทางการพัฒนา**

๑. การพัฒนาตลาดการท่องเที่ยวและบริการแนววิถีใหม่ (New Normal)
๒. การพัฒนาบุคลากรด้านการท่องเที่ยวแนววิถีใหม่ (New Normal)
๓. การพัฒนาและเชื่อมโยงเส้นทางการท่องเที่ยวและบริการ
๔. การยกระดับการจัดงานมหัศจรรย์งานช้างสุรินทร์สู่ระดับโลก
๕. ยกระดับผลิตภัณฑ์ด้านการท่องเที่ยว
๖. พัฒนาแหล่งท่องเที่ยวในพื้นที่จังหวัดสุรินทร์เพิ่มขึ้นและได้มาตรฐาน
๗. ส่งเสริมความเป็นเมือง Smart City เมืองที่รองรับอารยะสถาปัตยกรรม และการท่องเที่ยวเชิงสุขภาพ

**ประเด็นการพัฒนาที่ ๔ การบริหารจัดการทรัพยากรธรรมชาติและสิ่งแวดล้อมอย่างยั่งยืน****วัตถุประสงค์**

๑. เพื่อเพิ่มพื้นที่ป่าไม้ การบริหารจัดการน้ำ และรักษาสิ่งแวดล้อมให้สมดุล
๒. เพื่อส่งเสริมการมีส่วนร่วมของประชาชนในการรักษาสิ่งแวดล้อม

**ตัวชี้วัด/ค่าเป้าหมาย**

๑. จำนวนพื้นที่ป่าไม้เพิ่มขึ้น
๒. ร้อยละที่ลดลงของขยะมูลฝอย
๓. จำนวนชุมชน/หน่วยงานที่ใช้พลังงานทางเลือกเพิ่มขึ้น
๔. ปริมาณเก็บกักน้ำเพิ่มขึ้น

**แนวทางการพัฒนา**

๑. การส่งเสริมการบริหารจัดการทรัพยากรธรรมชาติให้ยั่งยืน
๒. การส่งเสริมการบริหารจัดการขยะ
๓. การส่งเสริมการบริหารจัดการพลังงานทางเลือก
๔. การส่งเสริมการบริหารจัดการน้ำ

**ประเด็นการพัฒนาที่ ๕ การยกระดับคุณภาพชีวิตของประชาชน****วัตถุประสงค์**

- เพื่อให้ประชาชนมีความสุขและสังคมร่มเย็น

**ตัวชี้วัด/ค่าเป้าหมาย**

๑. อัตราผู้ป่วยรายใหม่ของโรคเบาหวาน/โรคความดันโลหิตสูงลดลง
๒. รายได้เฉลี่ยครัวเรือนยากจนเพิ่มขึ้น
๓. จำนวนตำบลต้นแบบจัดการตนเองในสถานการณ์โรคอุบัติใหม่เพิ่มขึ้น
๔. จำนวนคนวัยแรงงานและวัยผู้สูงอายุได้การพัฒนาอาชีพในชุมชน
๕. ครัวเรือนยากจนเป้าหมายได้รับการยกระดับคุณภาพชีวิตตามเกณฑ์ขั้นพื้นฐาน

**แนวทางการพัฒนา**

๑. การส่งเสริมสุขภาพ
๒. การป้องกันและควบคุมโรค
๓. การส่งเสริมเศรษฐกิจพอเพียง พัฒนาสังคม ชุมชน พัฒนาทักษะชีวิต

๔. การส่งเสริมอาชีพ
  ๕. พัฒนาทักษะอาชีพประชาชนทุกช่วงวัย
  ๖. ส่งเสริมการใช้นวัตกรรมเพื่อการพัฒนาทักษะอาชีพประชาชน
  ๗. จัดการสวัสดิการสังคมแบบมีส่วนร่วมในทุกช่วงวัย และยกระดับพื้นที่ต้นแบบทางสังคม
  ๘. ยกระดับคุณภาพชีวิตของครัวเรือนยากไร้ตามเกณฑ์ขั้นพื้นฐาน
- ประเด็นการพัฒนาที่ ๖ การเสริมสร้างความมั่นคงและความปลอดภัย**  
**วัตถุประสงค์**

๑. เพื่อสร้างความสัมพันธ์อันดีกับประเทศเพื่อนบ้าน
๒. เพื่อให้หมู่บ้าน/ชุมชน ปลอดภัยาสพติด
๓. เพื่อให้ประชาชนมีความปลอดภัยในชีวิตและทรัพย์สิน

**ตัวชี้วัด/ค่าเป้าหมาย**

๑. จำนวนครั้งที่เข้าร่วมกิจกรรมการแลกเปลี่ยนความสัมพันธ์อันดีกับประเทศเพื่อนบ้าน
  ๒. จำนวนหมู่บ้าน/ชุมชน ที่ปลอดภัยาสพติด (หมู่บ้านสีขาว) เพิ่มขึ้น
  ๓. ร้อยละคดีอาชญากรรมลดลง
๔. จำนวนหมู่บ้านที่มีความพร้อมในการเฝ้าระวังและแจ้งเตือนภัยคุกคาม

**แนวทางการพัฒนา**

๑. การส่งเสริมและพัฒนาความร่วมมือกับประเทศเพื่อนบ้าน
๒. การพัฒนาคน องค์กร เครือข่าย หมู่บ้าน/ชุมชน เพื่อความมั่นคง ความสงบเรียบร้อย และห่างไกลยาเสพติด
๓. การรักษาความสงบเรียบร้อยและปลอดภัยในชีวิตและทรัพย์สินของประชาชน

**๑.๕ ยุทธศาสตร์การพัฒนาขององค์กรปกครองส่วนท้องถิ่น ในเขตจังหวัดสุรินทร์**  
**วิสัยทัศน์**

“เมืองเกษตรอินทรีย์ วิถีช้างไทย ผ้าไหมสุรินทร์ สูสากล”

“Organic Silk Route city of Thailand Surin Elephant internationally”

**พันธกิจ (Mission)**

๑. ส่งเสริมและพัฒนาการเกษตรอินทรีย์
๒. สนับสนุนด้านการท่องเที่ยวศิลปวัฒนธรรม
๓. บริหารจัดการด้านทรัพยากรธรรมชาติและสิ่งแวดล้อม
๔. เสริมสร้างความมั่นคงในพื้นที่ชายแดน

**เป้าประสงค์รวม (Objective)**

๑. สร้างการเติบโตทางเศรษฐกิจ โดยเน้นการเพิ่มขีดความสามารถในการแข่งขัน ภาคเกษตรการค้าชายแดนและการท่องเที่ยว
๒. เพื่อยกระดับชีวิตประชาชน สร้างความมั่นคงทางสังคม และเพิ่มประสิทธิภาพการรักษาความมั่นคงบริเวณชายแดน
๓. เพื่ออนุรักษ์ ฟื้นฟู ทรัพยากรธรรมชาติและสิ่งแวดล้อม

### ประเด็นยุทธศาสตร์ของจังหวัด (Strategic Issues)

๑. ยุทธศาสตร์ด้านพัฒนาศักยภาพภาคการเกษตรและอุตสาหกรรมเกษตรเพื่อสร้างมูลค่าเพิ่ม
๒. ยุทธศาสตร์ด้านการพัฒนาความสามารถในการแข่งขันทางเศรษฐกิจ การค้า การลงทุน และการท่องเที่ยว
๓. ยุทธศาสตร์ด้านการบริหารจัดการทรัพยากรธรรมชาติและสิ่งแวดล้อมอย่างยั่งยืน
๔. ยุทธศาสตร์ด้านการพัฒนาคนและสังคมเพื่อยกระดับคุณภาพชีวิตบนพื้นฐานความเสมอภาค
๕. ยุทธศาสตร์ด้านการเสริมสร้างความมั่นคงชายแดน

### เป้าประสงค์ของยุทธศาสตร์ (Goals)

๑. ยุทธศาสตร์ด้านพัฒนาศักยภาพภาคการเกษตรและอุตสาหกรรมเกษตรเพื่อสร้างมูลค่าเพิ่ม  
- เพื่อเพิ่มมูลค่าให้กับภาคการเกษตรและอุตสาหกรรมเกษตร
๒. ยุทธศาสตร์ด้านการพัฒนาความสามารถในการแข่งขันทางเศรษฐกิจ การค้า การลงทุน และการท่องเที่ยว  
- เพื่อพัฒนาความสามารถในการแข่งขันทางเศรษฐกิจ การค้า การลงทุน และการท่องเที่ยว
๓. ยุทธศาสตร์ด้านการบริหารจัดการทรัพยากรธรรมชาติและสิ่งแวดล้อมอย่างยั่งยืน  
- เพื่อบริหารจัดการพลังงาน ทรัพยากรธรรมชาติและสิ่งแวดล้อมอย่างยั่งยืน
๔. ยุทธศาสตร์ด้านการพัฒนาคนและสังคมเพื่อยกระดับคุณภาพชีวิตบนพื้นฐานความเสมอภาค  
- เพื่อพัฒนาคน และสังคม สู่การยกระดับคุณภาพชีวิตบนพื้นฐานความเสมอภาค
๕. ยุทธศาสตร์ด้านการเสริมสร้างความมั่นคงชายแดน  
- เพื่อเสริมสร้างความมั่นคงบริเวณชายแดน

### กลยุทธ์ (Strategies)

๑. ยุทธศาสตร์ด้านพัฒนาศักยภาพภาคการเกษตรและอุตสาหกรรมเกษตรเพื่อสร้างมูลค่าเพิ่ม
  - ๑.๑ พัฒนาระบบการเกษตรให้เหมาะสมกับพื้นที่ (โซนนิ่ง)
  - ๑.๒ เพิ่มขีดความสามารถด้านพื้นที่ การผลิต และการแปรรูปการเกษตร
  - ๑.๓ สร้างความเข้มแข็งให้เกษตรกรและองค์กรการเกษตร
  - ๑.๔ ส่งเสริมและเพิ่มช่องทางการตลาด
  - ๑.๕ พัฒนาระบบชลประทานและเพิ่มแหล่งน้ำสำหรับการเกษตร
๒. ยุทธศาสตร์ด้านการพัฒนาความสามารถในการแข่งขันทางเศรษฐกิจ การค้า การลงทุน และการท่องเที่ยว
  - ๒.๑ ส่งเสริมและพัฒนาแหล่งท่องเที่ยวให้ได้คุณภาพ
  - ๒.๒ พัฒนาโครงสร้างพื้นฐานและสิ่งอำนวยความสะดวกด้านการค้าการลงทุนและการท่องเที่ยว
  - ๒.๓ ยกระดับผลิตภัณฑ์ชุมชนให้สามารถแข่งขันได้ในตลาดสากล
  - ๒.๔ ยกระดับการผลิตสินค้าอุตสาหกรรมเข้าสู่มาตรฐานสากล
  - ๒.๕ พัฒนาศักยภาพฝีมือแรงงาน
  - ๒.๖ ส่งเสริมพัฒนาบุคลากรด้านการค้า การลงทุน และการท่องเที่ยว
  - ๒.๗ ส่งเสริมการค้า การลงทุน การตลาด การท่องเที่ยว และการประชาสัมพันธ์

๓. ยุทธศาสตร์ด้านการบริหารจัดการทรัพยากรธรรมชาติและสิ่งแวดล้อมอย่างยั่งยืน
- ๓.๑ ส่งเสริมการอนุรักษ์ฟื้นฟู ป้องกันและการใช้ประโยชน์ทรัพยากรธรรมชาติและสิ่งแวดล้อมอย่างมีส่วนร่วม
  - ๓.๒ การบริหารจัดการขยะและสิ่งปฏิกูล
  - ๓.๓ ส่งเสริมการใช้พลังงานทดแทน เพื่อสร้างความมั่นคงทางพลังงานและรักษาสิ่งแวดล้อม
  - ๓.๔ พัฒนาแหล่งน้ำและระบบบริหารจัดการน้ำให้มีประสิทธิภาพ
๔. ยุทธศาสตร์ด้านการพัฒนาคนและสังคมเพื่อยกระดับคุณภาพชีวิตบนพื้นฐานความเสมอภาค
- ๔.๑ พัฒนาสังคมอยู่ดีมีสุขตามแนวปรัชญาเศรษฐกิจพอเพียง
  - ๔.๒ พัฒนาสถานบริการด้านสุขภาพภาครัฐให้ได้มาตรฐาน
  - ๔.๓ ยกระดับคุณภาพการศึกษาทั้งในและนอกระบบ
  - ๔.๔ สนับสนุนการปลูกจิตสำนึกด้านคุณธรรม จริยธรรม และวัฒนธรรมประเพณี
  - ๔.๕ ส่งเสริมการป้องกันและลดอุบัติเหตุทางถนน
  - ๔.๖ ป้องกัน ปราบปรามอาชญากรรมและยาเสพติด
  - ๔.๗ ส่งเสริมให้สถาบันครอบครัวและชุมชนมีความเข้มแข็ง
  - ๔.๘ ส่งเสริมเครือข่ายการเฝ้าระวังทางสังคม
  - ๔.๙ พัฒนาระบบสวัสดิการ และความมั่นคงทางสังคมเพื่อยกระดับคุณภาพชีวิต
  - ๔.๑๐ ส่งเสริมและเพิ่มประสิทธิภาพการมีงานทำ การเข้าถึงสิทธิด้านประกันสังคมและสิทธิด้านแรงงาน
๕. ยุทธศาสตร์ด้านการเสริมสร้างความมั่นคงชายแดน
- ๕.๑ พัฒนาศักยภาพหมู่บ้าน/ชุมชนชายแดน
  - ๕.๒ ส่งเสริมพัฒนา ระบบรักษาความสงบเรียบร้อย ความปลอดภัยในชีวิตและทรัพย์สินตามแนวชายแดน
  - ๕.๓ ส่งเสริมและพัฒนาความร่วมมือกับประเทศเพื่อนบ้าน

#### แผนงาน (Plan)

๑. ยุทธศาสตร์ด้านพัฒนาศักยภาพภาคการเกษตรและอุตสาหกรรมเกษตรเพื่อสร้างมูลค่าเพิ่ม
- ๑.๑ กลยุทธ์: พัฒนาระบบการเกษตรให้เหมาะสมกับพื้นที่ (โซนนิ่ง)
    - ๑.๑.๑ แผนงานการกำหนดพื้นที่ทำการเกษตรให้เหมาะสม(โซนนิ่ง)
  - ๑.๒ กลยุทธ์: เพิ่มขีดความสามารถด้านพื้นที่ การผลิต และการแปรรูปการเกษตร
    - ๑.๒.๑ แผนงานเพิ่มประสิทธิภาพการผลิตและการแปรรูปสินค้าเกษตรเพื่อสร้างมูลค่าเพิ่มอย่างเป็นระบบ
    - ๑.๒.๒ แผนงานเพิ่มประสิทธิภาพการผลิตสินค้าเกษตรให้ได้มาตรฐาน
  - ๑.๓ กลยุทธ์: สร้างความเข้มแข็งให้เกษตรกรและองค์กรการเกษตร
    - ๑.๓.๑ แผนงานเสริมสร้างความเข้มแข็งให้เกษตรกรและองค์กรการเกษตร
  - ๑.๔ กลยุทธ์: ส่งเสริมและเพิ่มช่องทางการตลาด
    - ๑.๔.๑ แผนงานส่งเสริมการตลาดสินค้าเกษตรทั้งในและต่างประเทศ
  - ๑.๕ กลยุทธ์: พัฒนาระบบชลประทานและเพิ่มแหล่งน้ำสำหรับการเกษตร
    - ๑.๕.๑ แผนงานพัฒนาแหล่งน้ำและพื้นที่ระบบชลประทาน

๑.๕.๒ แผนงานส่งเสริมและพัฒนาระบบกระจายน้ำเพื่อการเกษตร

**๒. ยุทธศาสตร์ด้านการพัฒนาความสามารถในการแข่งขันทางเศรษฐกิจ การค้า การลงทุน และการท่องเที่ยว**

๒.๑ กลยุทธ์: ส่งเสริมและพัฒนาแหล่งท่องเที่ยวให้ได้คุณภาพ

๒.๑.๑ แผนงานส่งเสริมและพัฒนาแหล่งท่องเที่ยวและบริการ

๒.๒ กลยุทธ์: พัฒนาโครงสร้างพื้นฐานและสิ่งอำนวยความสะดวกด้านการค้าการลงทุน และการท่องเที่ยว

๒.๒.๑ แผนงานพัฒนาและปรับปรุงโครงสร้างพื้นฐาน ธุรกิจบริการและสิ่งอำนวยความสะดวก

๒.๓ กลยุทธ์: ยกระดับผลิตภัณฑ์ชุมชนให้สามารถแข่งขันได้ในตลาดสากล

๒.๓.๑ แผนงานเพิ่มประสิทธิภาพผลิตภัณฑ์ชุมชนให้มีคุณภาพและมาตรฐาน

๒.๓.๒ แผนงานส่งเสริมประสิทธิภาพการผลิตและสร้างมูลค่าผลิตภัณฑ์

๒.๔ กลยุทธ์: ยกระดับการผลิตสินค้าอุตสาหกรรมเข้าสู่มาตรฐานสากล

๒.๔.๑ แผนงานเพิ่มประสิทธิภาพการผลิตสินค้าอุตสาหกรรมเข้าสู่มาตรฐานสากล

๒.๕ กลยุทธ์: พัฒนาศักยภาพฝีมือแรงงาน

๒.๕.๑ แผนงานส่งเสริมและพัฒนาฝีมือแรงงานให้มีคุณภาพตรงตามความต้องการของตลาด

๒.๖ กลยุทธ์: ส่งเสริมพัฒนาบุคลากรด้านการค้า การลงทุน และการท่องเที่ยว

๒.๖.๑ แผนงานพัฒนาบุคลากรด้านการค้า การลงทุน และการท่องเที่ยว

๒.๗ กลยุทธ์: ส่งเสริมการค้า การลงทุน การตลาด การท่องเที่ยว และการประชาสัมพันธ์

๒.๗.๑ แผนงานส่งเสริมการตลาด การค้า การลงทุน และการท่องเที่ยว รวมทั้งการประชาสัมพันธ์

ทั้งในและต่างประเทศ

๒.๗.๒ แผนงานส่งเสริมและพัฒนาพื้นที่ชายแดนเพื่อรองรับการขยายตัวทางเศรษฐกิจการเข้าสู่ประชาคมอาเซียน

๒.๗.๓ แผนงานส่งเสริมและพัฒนาสินค้าเพื่อสนับสนุนการท่องเที่ยว

**๓. ยุทธศาสตร์ด้านการบริหารจัดการทรัพยากรธรรมชาติและสิ่งแวดล้อมอย่างยั่งยืน**

๓.๑ กลยุทธ์: ส่งเสริมการอนุรักษ์ฟื้นฟู ป้องกันและการใช้ประโยชน์ทรัพยากรธรรมชาติและสิ่งแวดล้อมอย่างมีส่วนร่วม

๓.๑.๑ แผนงานการอนุรักษ์ฟื้นฟู และรักษาทรัพยากรธรรมชาติและสิ่งแวดล้อมอย่างยั่งยืน

๓.๑.๒ แผนงานส่งเสริมและสนับสนุนให้ อปท. มีส่วนร่วมในการบริหารทรัพยากรธรรมชาติและสิ่งแวดล้อม

๓.๑.๓ แผนงานส่งเสริมการมีส่วนร่วมของประชาชนในการบริหารจัดการทรัพยากรธรรมชาติและสิ่งแวดล้อม

สิ่งแวดล้อม

๓.๑.๔ แผนงานส่งเสริมและป้องกันมลพิษจากอุตสาหกรรม

๓.๒ กลยุทธ์: การบริหารจัดการขยะและสิ่งปฏิกูล

๓.๒.๑ แผนงานการบริหารจัดการขยะและสิ่งปฏิกูล

๓.๒.๒ แผนงานส่งเสริมการมีส่วนร่วมในการจัดการขยะและสิ่งปฏิกูล

๓.๓ กลยุทธ์: ส่งเสริมการใช้พลังงานทดแทน เพื่อสร้างความมั่นคงทางพลังงานและรักษาสิ่งแวดล้อม

๓.๓.๑ แผนงานส่งเสริม สนับสนุน และพัฒนาการใช้พลังงานทดแทน

๓.๓.๒ แผนงานเพิ่มประสิทธิภาพด้านการอนุรักษ์พลังงาน

๓.๔ กลยุทธ์: พัฒนาแหล่งน้ำและระบบบริหารจัดการน้ำให้มีประสิทธิภาพ

๓.๔.๑ แผนงานบริหารจัดการและพัฒนาทรัพยากรน้ำแบบบูรณาการ

๓.๔.๒ แผนงานส่งเสริมการมีส่วนร่วมของประชาชนในการบริหารจัดการน้ำ

#### ๔. ยุทธศาสตร์ด้านการพัฒนาคนและสังคมเพื่อยกระดับคุณภาพชีวิตบนพื้นฐานความเสมอภาค

๔.๑ กลยุทธ์: พัฒนาสังคมอยู่ดีมีสุขตามแนวปรัชญาเศรษฐกิจพอเพียง

๔.๑.๑ แผนงานบริหารจัดการครัวเรือนยากจนแบบบูรณาการ

๔.๑.๒ แผนงานส่งเสริมการพัฒนาหมู่บ้านตามแนวปรัชญาเศรษฐกิจพอเพียง

๔.๑.๓ แผนงานส่งเสริมอาชีพตามหลักปรัชญาเศรษฐกิจพอเพียง

๔.๑.๔ แผนงานส่งเสริมและพัฒนาศูนย์เรียนรู้เศรษฐกิจพอเพียง

๔.๒ กลยุทธ์: พัฒนาสถานบริการด้านสุขภาพภาครัฐให้ได้มาตรฐาน

๔.๒.๑ แผนงานส่งเสริมและพัฒนาสถานบริการสาธารณสุขให้ได้มาตรฐาน

๔.๓ กลยุทธ์: ยกระดับคุณภาพการศึกษาทั้งในและนอกระบบ

๔.๓.๑ แผนงานพัฒนาคุณภาพการศึกษา และขยายโอกาสทางการศึกษาทั้งในและนอกระบบ

๔.๓.๒ แผนงานส่งเสริมการเฝ้าระวังทางวัฒนธรรมและสร้างภูมิคุ้มกันทางสังคมแก่เด็กและ

เยาวชน

๔.๔ กลยุทธ์: สนับสนุนการปลูกจิตสำนึกด้านคุณธรรม จริยธรรม และวัฒนธรรมประเพณี

๔.๔.๑ แผนงานส่งเสริมด้านคุณธรรมและจริยธรรม

๔.๔.๒ แผนงานส่งเสริมด้านวัฒนธรรมและประเพณีที่ดีงาม

๔.๕ กลยุทธ์: ส่งเสริมการป้องกันและลดอุบัติเหตุทางถนน

๔.๕.๑ แผนงานส่งเสริมการมีส่วนร่วมของภาคประชาชนในการป้องกันและลดอุบัติเหตุทางถนน

๔.๕.๒ แผนงานส่งเสริม รมรงค์ ประชาสัมพันธ์ การป้องกันและลดอุบัติเหตุทางถนน

๔.๖ กลยุทธ์: ป้องกัน ปร่าบปรามอาชญากรรมและยาเสพติด

๔.๖.๑ แผนงานป้องกัน แก่ไข และปร่าบปรามปัญหาอาชญากรรม ยาเสพติด

๔.๖.๒ แผนงานป้องกันและส่งเสริมความปลอดภัยในชีวิตและทรัพย์สิน

๔.๖.๓ แผนงานส่งเสริมให้ประชาชนมีส่วนร่วมในการป้องกันปัญหาอาชญากรรมและยาเสพติด

๔.๖.๔ แผนงานแกี่ไข พันฟู และสงเคราะห์ผู้กระทำผิด

๔.๖.๕ แผนงานบำบดัรักษา ติดตาม ช่วยเหลือ และพันฟูผู้ผ่านการบำบดั

๔.๗ กลยุทธ์: ส่งเสริมให้สถาบันครอบครัวและชุมชนมีความเข้มแข็ง

๔.๗.๑ แผนงานเสริมสร้างความเข้มแข็งและจิตสำนึกของภาคประชาชนและสถาบันครอบครัว

บน

พื้นฐานความเสมอภาค

๔.๗.๒ แผนงานส่งเสริมการมีส่วนร่วมทางการเมืองการปกครองในระบอบประชาธิปไตย

๔.๘ กลยุทธ์: ส่งเสริมเครือข่ายการเฝ้าระวังทางสังคม

๔.๘.๑ แผนงานพัฒนาความเข้มแข็งเครือข่ายเฝ้าระวังปัญหาทางสังคม

๔.๙ กลยุทธ์: พัฒนาระบบสวัสดิการ และความมั่นคงทางสังคมเพื่อยกระดับคุณภาพชีวิต

๔.๙.๑ แผนงานส่งเสริมและพัฒนาการจัดสวัสดิการสังคม การดูแลผู้พิการ ผู้สูงอายุสตรี และผู้ด้อยโอกาสทางสังคม

๔.๙.๒ แผนงานส่งเสริมบทบาทและพัฒนาศักยภาพสตรี

๔.๙.๓ แผนงานส่งเสริมและพัฒนาการจัดสวัสดิการชุมชนสู่สังคมสวัสดิการ

๔.๑๐ กลยุทธ์: ส่งเสริมและเพิ่มประสิทธิภาพการมีงานทำ การเข้าถึงสิทธิด้านประกันสังคมและสิทธิด้านแรงงาน

๔.๑๐.๑ แผนงานเพิ่มประสิทธิภาพการมีงานทำ

๔.๑๐.๒ แผนงานส่งเสริมแรงงานทั้งในระบบและนอกระบบให้เข้าถึงสิทธิด้านประกันสังคมและสิทธิด้านแรงงาน

๔.๑๐.๓ แผนงานคุ้มครองคนหางานและแรงงาน

๔.๑๐.๔ แผนงานป้องกันและแก้ไขปัญหาการค้ามนุษย์

#### ๕. ยุทธศาสตร์ด้านการเสริมสร้างความมั่นคงชายแดน

๕.๑ กลยุทธ์: พัฒนาศักยภาพหมู่บ้าน/ชุมชนชายแดน

๕.๑.๑ แผนงานส่งเสริมและพัฒนาหมู่บ้านในบริเวณชายแดนให้เป็นหมู่บ้านเศรษฐกิจพอเพียงต้นแบบ

๕.๑.๒ แผนงานส่งเสริมและพัฒนาอาชีพประชาชนในพื้นที่ชายแดน

๕.๒ กลยุทธ์: ส่งเสริมพัฒนา ระบบรักษาความสงบเรียบร้อย ความปลอดภัยในชีวิตและทรัพย์สินตามแนว

ชายแดน

๕.๒.๑ แผนงานปรับปรุงและพัฒนาการรักษาความสงบเรียบร้อยและความปลอดภัยในบริเวณพื้นที่ชายแดน

๕.๒.๒ แผนงานเสริมสร้างความเข้มแข็งของบุคลากรและกลุ่มพลังมวลชนในพื้นที่ชายแดน

๕.๓ กลยุทธ์: ส่งเสริมและพัฒนาความร่วมมือกับประเทศเพื่อนบ้าน

๕.๓.๑ แผนงานพัฒนาความสัมพันธ์และความร่วมมืออันดีกับประเทศเพื่อนบ้าน

## ๑.๖ ยุทธศาสตร์การพัฒนาของอำเภอปราสาท

### วิสัยทัศน์ (Vision)

"ปราสาทเมืองเกษตรอินทรีย์ สุขภาพดี วิถีพอเพียง ร้อยเรียงวัฒนธรรม ก้าวล้ำสู่สากล"

### ยุทธศาสตร์การพัฒนา

๑. การส่งเสริมพัฒนาศักยภาพและการบริหารจัดการภาคการเกษตรให้มีมาตรฐานเกษตรอินทรีย์
๒. การพัฒนาขีดความสามารถและการแข่งขันงานเศรษฐกิจ การลงทุนและพัฒนาการท่องเที่ยว
๓. ส่งเสริมการอนุรักษ์ฟื้นฟู ป้องกันและการใช้ประโยชน์ทรัพยากรธรรมชาติและสิ่งแวดล้อมแบบมีส่วนร่วม

## ๒ ยุทธศาสตร์ขององค์การบริหารส่วนตำบลตาเบา

### วิสัยทัศน์

“สังคมแห่งการเรียนรู้ ชุมชนมีความพร้อมบนรากฐานวัฒนธรรมอันดีงาม สู่การพัฒนาคุณภาพชีวิตอย่างยั่งยืน”

### ยุทธศาสตร์การพัฒนา

- ยุทธศาสตร์ที่ ๑ ยุทธศาสตร์การพัฒนาด้านการส่งเสริมและพัฒนาการเกษตรอย่างยั่งยืน
- ยุทธศาสตร์ที่ ๒ ยุทธศาสตร์การพัฒนาด้านโครงสร้างพื้นฐาน
- ยุทธศาสตร์ที่ ๓ ยุทธศาสตร์การพัฒนาด้านการบริหารจัดการและอนุรักษ์ทรัพยากรธรรมชาติและสิ่งแวดล้อม
- ยุทธศาสตร์ที่ ๔ ยุทธศาสตร์การพัฒนาด้านการพัฒนาคนและสังคมอย่างยั่งยืน
- ยุทธศาสตร์ที่ ๕ ยุทธศาสตร์การพัฒนาด้านการบริหารจัดการบ้านเมืองที่ดี

### เป้าประสงค์

๑. เพื่อให้ประชาชนในตำบลตาเบาที่ประกอบอาชีพเกษตรกรรม สามารถลดต้นทุนในการผลิต และเพิ่มผลผลิตในด้านการเกษตร สามารถดำเนินวิถีชีวิตตามแนวทางปรัชญาเศรษฐกิจพอเพียง
๒. ตำบลตาเบาเป็นเมืองน่าอยู่ มีสาธารณูปโภคขั้นพื้นฐานครอบคลุมทั่วถึง การบริการสาธารณะด้านโครงสร้างพื้นฐานที่มีมาตรฐาน เพียงพอต่อความต้องการของประชาชน
๓. ทรัพยากรธรรมชาติและสิ่งแวดล้อมภายในตำบลตาเบาได้รับการบริหารจัดการอย่างเหมาะสม
๔. เพื่อเสริมสร้างทักษะของคนภายในชุมชน ทั้งทางด้านจิตใจ ในด้านการศึกษา ด้านความมั่นคงและปลอดภัยในชีวิตและทรัพย์สิน ด้านสุขภาพอนามัย สวัสดิการและ สังคม ด้านกีฬา ให้มีคุณภาพและพึ่งพาตนเองได้ ซึ่งเป็นไปตามแนวทางการดำเนินงานตามปรัชญาเศรษฐกิจพอเพียง
๕. องค์การบริหารส่วนตำบลตาเบาเป็นองค์กรที่ระบบบริหารราชการตามหลักการบริหารกิจการบ้านเมืองที่ดีและปรัชญาเศรษฐกิจพอเพียง โดยคำนึงถึงการมีส่วนร่วมของประชาชน

### ตัวชี้วัด

๑. ร้อยละของด้านโครงสร้างพื้นฐานมีการก่อสร้างปรับปรุงเพื่อให้เกิดความสะดวกในการดำรงชีวิตของประชาชนในท้องถิ่น.
๒. ร้อยละของประชาชนในท้องถิ่นที่มีความรู้ความเข้าใจในการนำหลักปรัชญาเศรษฐกิจพอเพียงมาดำเนินชีวิตสามารถพึ่งพาตนเองได้อย่าง
๓. ร้อยละของทรัพยากรธรรมชาติและสิ่งแวดล้อมในท้องถิ่นที่มีการส่งเสริมสนับสนุนในการอนุรักษ์ ให้มีความอุดมสมบูรณ์และประชาชนในท้องถิ่นมีจิตสำนึกในการอนุรักษ์ทรัพยากรธรรมชาติและสิ่งแวดล้อม
๔. ร้อยละของประชาชนในท้องถิ่นมีคุณภาพชีวิตที่ดี ชุมชนมีความปลอดภัยในชีวิตและทรัพย์สิน มีการส่งเสริมอนุรักษ์ประเพณีวัฒนธรรมท้องถิ่น ประชาชนห่างไกลจากยาเสพติด
๕. ร้อยละของบุคลากรในท้องถิ่นดำเนินตามหลักการบริหารกิจการบ้านเมืองที่ดีและปรัชญาเศรษฐกิจพอเพียง โดยคำนึงถึงการมีส่วนร่วมของประชาชน

### ค่าเป้าหมาย

๑. เพื่อผลิตสินค้าทางการเกษตรให้ได้มาตรฐาน และแปรรูปสินค้าเพื่อเพิ่มมูลค่า
๒. เพื่อให้มีโครงสร้างพื้นฐานและสิ่งอำนวยความสะดวกที่พร้อมรองรับการเป็นศูนย์กลางการลงทุนด้านต่างๆ
๓. เพื่อส่งเสริมและสร้างความตระหนักให้คนเห็นความสำคัญในการอนุรักษ์ทรัพยากรธรรมชาติและสิ่งแวดล้อม

๔. เพื่อให้คนในท้องถิ่นมีคุณภาพชีวิตที่ดีชุมชนมีความปลอดภัยในชีวิตและทรัพย์สิน มีการส่งเสริมอนุรักษ์ประเพณีวัฒนธรรมท้องถิ่น ประชาชนห่างไกลจากยาเสพติด

๕. เพื่อส่งเสริมให้คนในท้องถิ่นมีส่วนร่วม การการบริหารจัดการตามหลักการบริหารจัดการบ้านเมืองที่ดี

### กลยุทธ์

ยุทธศาสตร์ที่ ๑ การพัฒนาด้านการส่งเสริมและพัฒนาการเกษตรอย่างยั่งยืน

๑. เพิ่มศักยภาพและขีดความสามารถในการเพิ่มผลผลิตทางการเกษตร
๒. การบริหารจัดการแหล่งน้ำ
๓. ส่งเสริมและพัฒนาองค์ความรู้ด้านการเกษตร

ยุทธศาสตร์ที่ ๒ การพัฒนาด้านโครงสร้างพื้นฐาน

๑. การพัฒนา การก่อสร้าง ซ่อมแซม บำรุงรักษา ถนน สะพาน ทางเท้า ท่อระบายน้ำ
๒. การก่อสร้าง ซ่อมแซม ปรับปรุงระบบสาธารณูปโภคอย่างทั่วถึง
๓. การจัดให้มีไฟฟ้า และไฟฟ้าสาธารณะอย่างทั่วถึง

ยุทธศาสตร์ที่ ๓ การบริหารจัดการและอนุรักษ์ทรัพยากรธรรมชาติและสิ่งแวดล้อม

๑. การอนุรักษ์ ฟื้นฟู ทรัพยากรธรรมชาติและสิ่งแวดล้อมอย่างยั่งยืน
๒. ส่งเสริมและพัฒนาพลังงานทดแทนที่ยั่งยืน
๓. การบริหารจัดการขยะและสิ่งปฏิกูล

ยุทธศาสตร์ที่ ๔ การพัฒนาคนและสังคมอย่างยั่งยืน

๑. การพัฒนาคุณภาพชีวิตและสวัสดิการชุมชน
๒. การจัดระเบียบชุมชน/สังคมและความสงบเรียบร้อย
๓. การส่งเสริมพัฒนาและอนุรักษ์ศาสนา วัฒนธรรม ประเพณี และภูมิปัญญาท้องถิ่น
๔. การบริหารงานสาธารณสุข
๕. ส่งเสริมและพัฒนาระบบการศึกษาของศูนย์พัฒนาเด็กเล็กและโรงเรียนในสังกัด
๖. ส่งเสริมและพัฒนาระบบการศึกษาของศูนย์พัฒนาเด็กเล็กและโรงเรียนในสังกัด สพฐ.
๗. สนับสนุนการป้องกัน และแก้ไขปัญหายาเสพติด การจัดสวัสดิการและส่งเสริมการเรียนรู้ของชุมชน
๘. ส่งเสริมสนับสนุน กีฬาและนันทนาการ

ยุทธศาสตร์ที่ ๕ การบริหารจัดการบ้านเมืองที่ดี

๑. การส่งเสริมการมีส่วนร่วม และพัฒนาประสิทธิภาพในการทำงาน
๒. การดำเนินงานตามนโยบายแห่งรัฐและงานรัฐพิธี

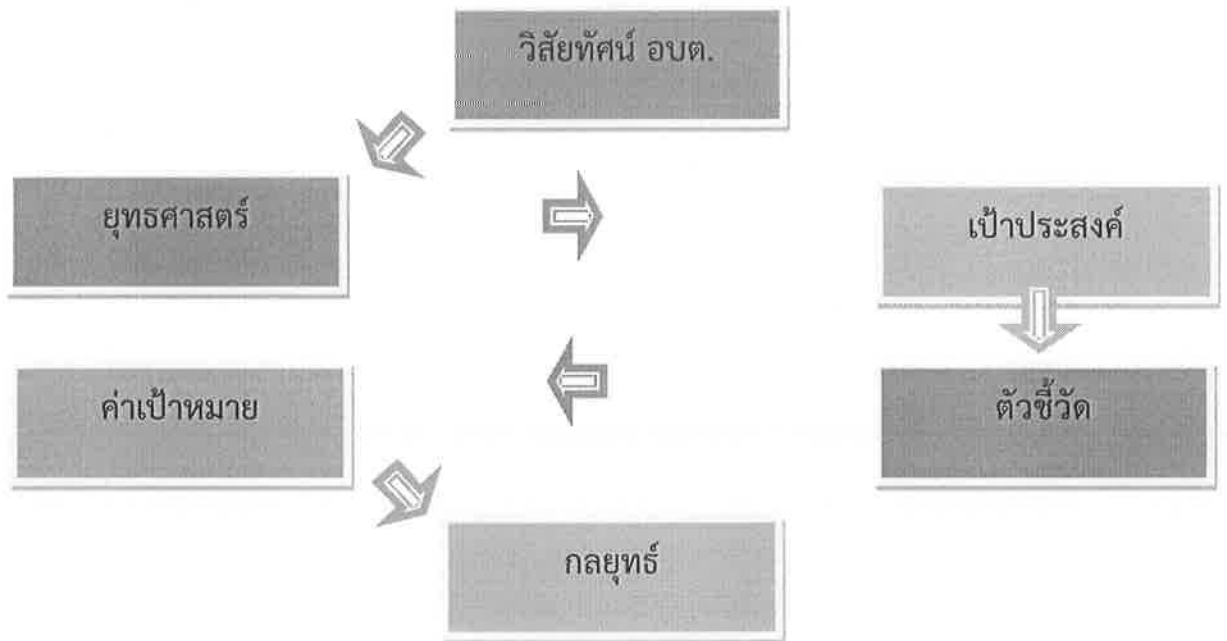
### จุดยืนทางยุทธศาสตร์ (Positioning) ขององค์การบริหารส่วนตำบลตาเบา

องค์การบริหารส่วนตำบลตาเบา มีจุดเด่นและจุดแข็ง ดังนี้

๑. มีการเกษตรที่เป็นฐานหลักที่สามารถรองรับวิกฤตเศรษฐกิจได้ เป็นแหล่งผลิตอาหารที่สำคัญ เป็นแหล่งผลิตข้าวหอมมะลิที่มีชื่อเสียง
๒. มีภูมิประเทศและอากาศรวมทั้งสภาวะแวดล้อมที่เหมาะสมแก่การทำเกษตร
๓. มีโครงการคมนาคมขนส่ง สามารถติดต่อได้ตลอดพื้นที่ทั้งจังหวัด มีถนนสายหลักตัดผ่าน
๔. มีการสืบสานอนุรักษ์ ประเพณีท้องถิ่นวัฒนธรรมท้องถิ่นที่เป็นเอกลักษณ์

ฉะนั้น ด้วยสภาพพื้นที่ขององค์การบริหารส่วนตำบลตาเบาที่มีความอุดมสมบูรณ์ ทั้งทรัพยากรธรรมชาติและปัจจัย ที่เอื้อต่างๆ จึงเหมาะแก่การทำเกษตร จึงกำหนดจุดยืนทางยุทธศาสตร์ (Positioning) ของตำบลตาเบา

### ความเชื่อมโยงของยุทธศาสตร์ในภาพรวม



### ๓. การวิเคราะห์เพื่อพัฒนาท้องถิ่น

๓.๑ การวิเคราะห์กรอบการจัดทำยุทธศาสตร์ขององค์กรปกครองส่วนท้องถิ่นการวิเคราะห์ปัจจัยสภาพแวดล้อมภายนอกและภายในองค์กร เพื่อช่วยในการกำหนดจุดแข็ง (Strength) จุดอ่อน (Weakness) โอกาส (Opportunity) และอุปสรรคหรือภัยคุกคาม (Threat) เพื่อนำผลการวิเคราะห์ไปกำหนดกลยุทธ์การทำงาน นำไปสู่การกำหนดวิสัยทัศน์ พันธกิจ ยุทธศาสตร์และแนวทางการพัฒนา

๓.๑.๑ การวิเคราะห์สภาพแวดล้อมองค์กร โดยใช้ SWOT Analysis โดยพิจารณาจากสภาพแวดล้อมองค์กรทั้งปัจจัยภายนอกและปัจจัยภายใน ดังนี้

#### ๑) ปัจจัยภายนอกองค์กร ได้แก่

- กฎหมาย
- การเมือง
- เศรษฐกิจ
- สังคม วัฒนธรรมประเพณี
- ทรัพยากรธรรมชาติและสิ่งแวดล้อม

#### ๒) ปัจจัยภายในองค์กร ได้แก่

- โครงสร้างขององค์กร
- นโยบายผู้บริหาร
- การบริหารจัดการ
- ทรัพยากรบุคลากร
- การบริการสาธารณะ

## ๓.๑.๒ การวิเคราะห์ปัจจัยภายนอกที่มีผลต่อองค์กร

โอกาส (O)	อุปสรรค (T)
<p>๑. พรบ.กำหนดแผนและขั้นตอนการกระจายอำนาจให้ อปท. ในการจัดระบบบริการสาธารณะเพื่อประโยชน์ของประชาชนในท้องถิ่น</p> <p>๒. พรบ.สภาตำบลและองค์การบริหารส่วนตำบล กำหนดให้นายก อบต.มีวาระการดำรงตำแหน่งคราวละ สี่ปี เป็นการเปิดโอกาสให้บุคคลที่มีความรู้ความสามารถเข้ามาบริหารงานและพัฒนาท้องถิ่น</p> <p>๓. เป็นองค์กรที่มีหน้าที่ให้บริการสาธารณะแก่ประชาชนอย่างใกล้ชิด มีงบประมาณสนับสนุนจากรัฐบาลเพื่อการบริหารจัดการและพัฒนาท้องถิ่นเพิ่มขึ้น</p> <p>๔. มีสถานศึกษาอยู่ในพื้นที่ตั้งแตระดับก่อนวัยเรียนถึงระดับมัธยมศึกษาซึ่งมีความพร้อมและมีศักยภาพในการจัดการศึกษา</p> <p>๕. มีวัดหลายแห่งเป็นศูนย์รวมจิตใจ ประชาชนมีความสามัคคี ร่วมกันสืบทอดขนบธรรมเนียมประเพณีอันดีงาม</p>	<p>๑. การถ่ายโอนภารกิจบริการสาธารณะจากหน่วยงานต่างๆ ยังขาดเจ้าหน้าที่ผู้รับผิดชอบที่มีความรู้เฉพาะด้าน</p> <p>๒. การบริหารงานโดยนักการเมืองที่มาจากการเลือกตั้งทำให้นโยบายไม่มีความต่อเนื่อง</p> <p>๓. มีระเบียบกฎหมายที่เกี่ยวข้องค่อนข้างมากทำให้การดำเนินงานไม่คล่องตัว ตอบสนองความต้องการของประชาชนได้ไม่เต็มที่</p> <p>๔. การมีส่วนร่วมในการคิดการตัดสินใจและการตรวจสอบการบริหารงานของภาคประชาชนยังมีน้อย</p> <p>๕. เป็นองค์การบริหารส่วนตำบลระดับกลาง งบประมาณรายได้มีจำนวนน้อย แต่ความต้องการของประชาชนมีมากทำให้ไม่สามารถตอบสนองความต้องการได้ครอบคลุม</p>

## ๓.๑.๓ การวิเคราะห์ปัจจัยภายในที่มีผลต่อองค์กร

จุดแข็ง(S)	จุดอ่อน(W)
<p>๑. เป็นองค์กรนิติบุคคลที่มีโครงสร้างที่ชัดเจน ครอบคลุมอำนาจหน้าที่ตามภารกิจ และมีระเบียบข้อกฎหมายในการปฏิบัติงานที่ชัดเจน</p> <p>๒. เจ้าหน้าที่ผ่านการฝึกอบรมความรู้เรื่องระเบียบปฏิบัติหน้าที่และปฏิบัติงานตามระเบียบกฎหมายอย่างเคร่งครัด</p> <p>๓. เป็นหน่วยงานที่อยู่ใกล้ชิดกับประชาชนมากที่สุดจึงสามารถเข้าถึงความต้องการของประชาชนและสามารถแก้ไขปัญหาได้เร็ว</p> <p>๔. สภาองค์การบริหารส่วนตำบลสามารถบัญญัติข้อบัญญัติงบประมาณรายจ่ายและข้อบัญญัติท้องถิ่นเพื่อการพัฒนาได้ภายใต้กรอบกฎหมาย</p>	<p>๑. การมีความเป็นอิสระในการบริหารงบประมาณทำให้เสี่ยงต่อการเกิดทุจริต คอรัปชั่น</p> <p>๒. โครงการตามแผนพัฒนาที่มาจากความต้องการของประชาชนมีจำนวนมาก แต่ไม่สามารถปฏิบัติได้ครบถ้วนขาดประสิทธิภาพ</p> <p>๓. การบริหารงานบุคคลเป็นอำนาจหน้าที่ของผู้บริหาร ทำให้ได้คนไม่ตรงกับความต้องการและความจำเป็นขององค์กร เป็นระบบอุปถัมภ์ ระบบต่างตอบแทน</p> <p>๔. การดำเนินงานตามนโยบายหลักขององค์กรและนโยบายต่างๆ ของรัฐบาลมีจำนวนมากทำให้ความรับผิดชอบเพิ่มมากขึ้น แต่งบประมาณมีจำนวนจำกัด</p>
จุดแข็ง(S)	จุดอ่อน(W)
<p>๕. มีการติดตั้งระบบอินเทอร์เน็ตความเร็วสูงและมีเครื่องคอมพิวเตอร์และครุภัณฑ์สำนักงานพร้อมใช้งานทำให้เกิดความรวดเร็วในการปฏิบัติงาน</p> <p>๖. ระบบการทำงานในองค์กรมีการเรียกประชุมพนักงานเพื่อแจ้งให้ทราบเรื่องต่างๆ และติดตามผลการทำงานของแต่ละส่วนเพื่อปรึกษาหารือร่วมกันประจำทุกเดือน</p> <p>๗. มีการทำงานโครงการหลักประกันสุขภาพตำบลร่วมกับกับโรงพยาบาลส่งเสริมสุขภาพตำบล</p>	<p>๕. ผู้บริหารสามารถกำหนดนโยบายที่มีความยืดหยุ่นตามสภาพแวดล้อมที่เปลี่ยนแปลงตลอดเวลาที่มีเสี่ยงต่อการตัดสินใจผิดพลาด</p>

### ๓.๑.๔ ผลการวิเคราะห์ศักยภาพเพื่อประเมินสถานภาพการพัฒนาในปัจจุบันและโอกาส จุดแข็ง Strength

๑. มีการติดต่อประสานงานและร่วมมือกับภาคีเครือข่ายอย่างต่อเนื่อง
๒. มีระบบ สาธารณูปโภค การคมนาคม และการสื่อสารที่สะดวกและทั่วถึง
๓. มีผู้นำท้องถิ่น ที่มีความสามัคคี และเป็นเอกภาพในการทำงาน และมีศักยภาพในการพัฒนา
๔. มีกลไกการบริหารราชการ ประชาคม ภาคประชาชนในทุกชุมชน
๕. มีแหล่งเรียนรู้ประจำตำบล
๖. ประชาชนในชุมชนมีความเข้มแข็ง มีความสามัคคี เอื้อเฟื้อซึ่งกันและกัน
๗. มีความหลากหลายทางวัฒนธรรมที่มีการเกื้อกูลและมีการรักษาวัฒนธรรม และประเพณีทางศาสนาที่ตนเองนับถืออย่างเข้มแข็ง
๘. มีพื้นที่ทางภูมิศาสตร์ที่เหมาะสมแก่การประกอบอาชีพ
๙. ได้รับการสนับสนุนงบประมาณจากองค์กรต่างๆ
๑๐. มีบุคลากรที่มีศักยภาพในการปฏิบัติหน้าที่และมีการพัฒนาอย่างต่อเนื่อง
๑๑. พื้นที่การปกครองมีขนาดเหมาะสมต่อการบริหารจัดการ
๑๒. ประชาชนในพื้นที่มีการอนุรักษ์ประเพณีอันดีของท้องถิ่นไว้ดี ซึ่งเป็นปัจจัยหนึ่งที่เอื้อต่อการพัฒนาภายในตำบลตาเบา

### จุดอ่อน Weakness

๑. อาชีพหลักของคนในชุมชนส่วนใหญ่ ทำการเกษตร ต้องอาศัยแหล่งน้ำจากธรรมชาติ ซึ่งบางครั้งไม่เพียงพอ
๒. รายได้ส่วนใหญ่ของคนในชุมชนมาจากการทำเกษตร ซึ่งราคาของผลผลิตผันผวนตามภาวะเศรษฐกิจทำให้มีรายได้ที่ไม่แน่นอน
๓. การดำเนินงานตามโครงการ หรือกิจกรรมเป็นไปอย่างล่าช้า เนื่องจากต้องรองบสนับสนุนจากองค์กรอื่นๆ
๔. ประชาชนขาดความสนใจและขาดการมีส่วนร่วมทางการบริหาร
๕. ระบบเทคโนโลยีที่ล้ำสมัยไม่เข้าถึงประชาชน
๖. ขาดความต่อเนื่องในการดำเนินการของกลุ่มอาชีพ และกลุ่มต่างๆ เพื่อรักษากลุ่มของตน วัฒนธรรมการรวมกลุ่มเป็นการเฉพาะกิจไม่มีความต่อเนื่องและยั่งยืน
๗. อัตราการว่างงานมีแนวโน้มเพิ่มขึ้น
๘. การจัดสรรงบประมาณไม่เพียงพอ ต่อการพัฒนา ไม่ครอบคลุมทุกด้าน

### โอกาส Opportunity

๑. พระราชบัญญัติกำหนดแผนและขั้นตอนการกระจายอำนาจให้แก่องค์กรปกครองส่วนท้องถิ่น พ.ศ. ๒๕๔๒ กำหนดให้องค์กรปกครองส่วนท้องถิ่นมีอำนาจหน้าที่ในการจัดระบบบริการสาธารณะเพื่อประโยชน์ในท้องถิ่น โดยที่หน่วยงานราชการส่วนกลางและส่วนภูมิภาคส่งเสริมและสนับสนุนการถ่ายโอนภารกิจให้แก่องค์กรปกครองส่วนท้องถิ่น ตามแผนการกระจายอำนาจ ๖ ด้าน ทำให้องค์การบริหารส่วนตำบลตาเบา มีโอกาสได้รับการจัดสรรทั้งงบประมาณ การฝึกอบรมความรู้ ศักยภาพของเจ้าหน้าที่ และมีอำนาจหน้าที่ในการควบคุม ดูแล ป้องกันและแก้ไขเพิ่มมากขึ้น

ทำให้สามารถดำเนินการแก้ไขปัญหาความเร่งด่วน ได้อย่างรวดเร็วและมีประสิทธิภาพมากขึ้น

๒. แผนพัฒนาเศรษฐกิจและสังคมแห่งชาติฉบับที่ ๑๑ เน้นการพัฒนาเศรษฐกิจตามหลักปรัชญาเศรษฐกิจพอเพียง ส่งเสริมเกษตรตามแนวทฤษฎีใหม่แบบผสมผสาน เพื่อแก้ไขปัญหาความยากจน กระตุ้นให้ชุมชนพึ่งตนเอง
๓. รัฐบาลมีแนวนโยบายการส่งเสริม การมีส่วนร่วมในการปกครองระบอบประชาธิปไตยแก่ประชาชน เพื่อให้เกิดความรู้ ความเข้าใจเกี่ยวกับประชาธิปไตย เป็นการกระตุ้นและส่งเสริมให้ประชาชนเข้ามามีส่วนร่วมในการบริหารจัดการท้องถิ่นของตนเองมากขึ้น
๔. มีการเสริมสร้างธรรมาภิบาลในภาครัฐ เน้นประสิทธิภาพ ประหยัด เป็นธรรม โปร่งใส เปิดโอกาสให้ภาคประชาชนเข้ามามีส่วนร่วมคิด ตัดสินใจ และร่วมรับผลประโยชน์
๕. องค์การบริหารส่วนตำบลตาเบา มีอำนาจและมีอิสระในการบริหารงบประมาณทำให้เกิดความคล่องตัว และเกิดพัฒนาในทุกด้าน
๖. มีการสำรวจประชากรวัยแรงงาน เพื่อจัดทำฐานข้อมูล ใช้ในการจัดทำโครงการ / กิจกรรมต่างๆ เพื่อพัฒนาและปรับปรุง
๗. ความเข้มแข็งทางการเมืองในระดับท้องถิ่นทำให้การบริหารจัดการมีความต่อเนื่อง
๘. ความหลากหลายทางวัฒนธรรมทางสังคมอยู่เย็นเป็นสุขร่วมกันการใช้สันติวิธีเป็นแนวทางในการแก้ไขปัญหา
๙. ความพร้อมในการให้ความร่วมมือและสนับสนุนของคนในชุมชน ต่อการเข้าร่วมกิจกรรม/โครงการที่จัดขึ้นในตำบล
๑๐. ความต้องการของคนในชุมชนที่ต้องการพัฒนาปรับปรุงและยกระดับชุมชนตำบลให้ดีขึ้น
๑๑. นำข้อมูลจากการจัดทำเวทีประชาคม จัดทำโครงการ/กิจกรรม หรือสนับสนุนด้านต่างๆ เพื่อตอบสนองความต้องการของชุมชน

#### อุปสรรค Threat

๑. งบประมาณขององค์การบริหารส่วนตำบล ไม่สามารถสนับสนุนการดำเนินงานตามโครงการ/กิจกรรมได้ทันที เนื่องจากถูกกำหนดโดยระเบียบ ทำให้ต้องรองบประมาณสนับสนุนจากองค์กรอื่นๆ
๒. ความล่าช้าของงบประมาณที่ได้รับการสนับสนุนจากองค์กรอื่น ทำให้การดำเนินงานตามโครงการไม่ตอบสนองความต้องการของชุมชนได้ทันที
๓. ความไม่มั่นคงทางการเมืองระดับชาติมีผลต่อการจัดสรรงบประมาณขององค์การบริหารส่วนตำบล
๔. สภาพการณ์สถานการณ์ทางการเมืองและเศรษฐกิจในระดับประเทศและภูมิภาค ส่งผลต่อการพัฒนาท้องถิ่น ที่ไม่มีความต่อเนื่องกัน มักมีการเปลี่ยนแปลงนโยบายอยู่บ่อยครั้ง
๕. ค่านิยมของเยาวชนในอนาคตของตำบลคาละแมะ มีแนวโน้ม ฟุ่มเฟือย ให้ความสำคัญความเป็นไทยน้อยลงสนใจอารยธรรมต่างชาติมากขึ้น

๕. เทคโนโลยีเปลี่ยนแปลงรวดเร็ว นำไปสู่ปัญหาทางสังคม เนื่องจากประชาชนไม่ทันต่อการเปลี่ยนแปลงนั้น
๖. ราคาพืชผลและผลผลิตทางการเกษตรตกต่ำทำให้เกษตรกรมีรายได้ไม่เพียงพอต่อการยังชีพ

### ๓.๒ การประเมินสถานการณ์สภาพแวดล้อมภายนอกที่เกี่ยวข้อง

ในการจัดทำแผนพัฒนาท้องถิ่นสี่ปีขององค์การบริหารส่วนตำบลตาเบา นั้น ได้ทำการประเมินสถานการณ์สภาพแวดล้อมภายนอกที่เกี่ยวข้อง ซึ่งมีรายละเอียดดังนี้

#### ข้อบ่งชี้/ปริมาณของปัญหา

- ระบบโครงสร้างพื้นฐานยังพัฒนาและปรับปรุงซ่อมแซมไม่ทั่วถึงเพราะขาดแคลนงบประมาณในการพัฒนาและโครงการปัญหาความเดือดร้อนมีมากในแต่ละหมู่บ้าน จึงต้องเลือกโครงการที่มีความจำเป็นเร่งด่วนก่อนในการดำเนินการ
  - ระบบสาธารณสุขโรค สาธารณูปการไม่มีการบำรุงรักษา
  - ระบบไฟฟ้า น้ำประปา ยังไม่ทั่วถึงโดยเฉพาะครัวเรือนที่ตั้งอยู่ห่างไกลหมู่บ้านการติดตั้งไฟฟ้าส่องสว่างตามแหล่งชุมชนต่างๆ
  - น้ำท่วมขัง
- พื้นที่/กลุ่มเป้าหมาย ประชาชนตำบลตาเบาทั้ง ๑๙ หมู่บ้าน

#### การคาดการณ์แนวโน้มในอนาคต

- ตรวจสอบและปรับปรุงซ่อมแซมถนนให้ได้มาตรฐาน การคมนาคมมีความสะดวก มีการพัฒนาเส้นทางเพราะองค์กรปกครองส่วนท้องถิ่นเป็นหน่วยงานที่มีความใกล้ชิดกับประชาชนมากที่สุด
  - แนวโน้มความต้องการจะลดลง เนื่องจากได้มีการพัฒนาปรับปรุงซ่อมแซมครอบคลุมทุกพื้นที่ และได้รับการสนับสนุนงบประมาณจากหน่วยงานต่างๆ เช่น อบจ.สุรินทร์ , กรมส่งเสริมการปกครองท้องถิ่น
  - การคมนาคมและการขนส่งมีความสะดวก รวดเร็วและได้รับการบริการด้านสาธารณสุขโรค สาธารณูปการอย่างเพียงพอและทั่วถึง
  - จัดสรรงบประมาณดำเนินการให้เพียงพอ มีไฟฟ้า น้ำประปาอย่างเพียงพอและทั่วถึง
  - ขุดลอกคลอง / วางท่อระบายน้ำ เพิ่มตามจุดต่าง ๆ
  - ประชาชนในพื้นที่มีรายได้ไม่แน่นอน ส่วนใหญ่ประกอบอาชีพรับจ้าง ค่าขายเกษตรกรรม
  - ขาดอาชีพเสริมนอกฤดูการทำเกษตร ทำให้ขาดโอกาสที่จะพัฒนาและสร้างรายได้ให้กับครัวเรือน หรือชุมชน
  - ราคาผลผลิตทางการเกษตรตกต่ำ
  - ป่วยมีราคาแพง
  - ขาดความต่อเนื่องของโครงการตามแนวทางเศรษฐกิจพอเพียง
- พื้นที่/กลุ่มเป้าหมาย ประชาชนตำบลตาเบาทั้ง ๑๙ หมู่บ้าน

#### การคาดการณ์แนวโน้มในอนาคต

- รายได้ของประชาชนไม่เพียงพอกับรายจ่าย ทำให้ประชาชนมีฐานะยากจนเพิ่มขึ้น เนื่องจากประชาชนยังขาดแนวคิด หรือภูมิปัญญาในการประกอบอาชีพและขาดวินัยในการใช้จ่าย และขาดความรู้ความเข้าใจในการรวมกลุ่มอาชีพ
- จัดตั้งตลาดกลางรับซื้อผลผลิตทางการเกษตรของชุมชน/ประกันราคาผลผลิต
- ส่งเสริมการผลิตปุ๋ยอินทรีย์/ ปุ๋ยชีวภาพในชุมชน
- การพัฒนาสังคมอยู่ดีมีสุขภายใต้ปรัชญาเศรษฐกิจพอเพียงและตามแนวพระราชดำริ

#### ขอบข่าย/ปริมาณของปัญหา

- การแพร่ระบาดของยาเสพติด ยังคงมีอยู่ในชุมชน เนื่องจากขาดความต่อเนื่องในการปราบปรามและป้องกัน
  - จัดสวัสดิการ สงเคราะห์ผู้สูงอายุ ผู้ป่วยเอดส์ ผู้พิการและผู้ด้อยโอกาส
  - การป้องกันโรคติดต่อและโรคระบาด
  - ขาดการส่งเสริมกิจกรรมสร้างสุขภาพที่ดีแก่ประชาชน
  - ไม่มีกิจกรรมส่งเสริมให้เยาวชนใช้เวลาว่างให้เกิดประโยชน์
- พื้นที่/กลุ่มเป้าหมาย ประชาชนตำบลตาเบาทั้ง ๑๙ หมู่บ้าน

#### การคาดการณ์แนวโน้มในอนาคต

- ยาเสพติดจะต้องมีแนวโน้มลดลงอย่างต่อเนื่อง
- สำรวจข้อมูลผู้สูงอายุ ผู้ป่วยเอดส์ ผู้พิการและผู้ด้อยโอกาส ที่ประสบปัญหาความเดือดร้อนในการดำรงชีพและดำเนินการให้ความช่วยเหลือ
- ผลิตและพัฒนาบุคลากรในการดูแลผู้สูงอายุและเด็กในชุมชนให้มีคุณภาพชีวิต
- การรณรงค์ให้ความรู้แก่ประชาชนในการฉีควัคซีนป้องกันโรคต่าง ๆ โดยเฉพาะในช่วงเวลาที่มีโรคระบาดเกิดขึ้นในพื้นที่ใกล้เคียง
- ส่งเสริมสุขภาพอนามัย ตั้งแต่เด็กจนถึงผู้ใหญ่ ประชาชนมีสุขภาพกาย และจิตดีและการพัฒนาสังคมอยู่ดี

#### ขอบข่าย/ปริมาณของปัญหา

- ป่าไม้และพื้นที่ป่าเกิดการเสื่อมโทรม
  - แหล่งน้ำไม่ได้รับการพัฒนา พื้นฟูและบริหารจัดการเพื่อให้เหมาะสมและเพียงพอกับการอุปโภค บริโภคและการเกษตรตลอดทั้งปี
  - ประชาชนขาดจิตสำนึกและไม่เห็นถึงความสำคัญของการกำจัดขยะมูลฝอยและสิ่งปฏิกูล
- พื้นที่/กลุ่มเป้าหมาย ประชาชนตำบลตาเบาทั้ง ๑๙ หมู่บ้าน

#### การคาดการณ์แนวโน้มในอนาคต

- ส่งเสริมการปลูกป่าทดแทน/ลดภาวะโลกร้อน
- ขุดลอก คู คลอง ระบบการจัดการแหล่งน้ำที่มีประสิทธิภาพ
- ประชาชนมีแหล่งน้ำเพื่อใช้ในการอุปโภค บริโภคและการเกษตรตลอดทั้งปี
- รณรงค์ให้วิถีทางธรรมชาติ งดการใช้สารเคมีทั้งในด้านการเกษตรและในชีวิตประจำวัน
- ชุมชนเกิดความเป็นระเบียบเรียบร้อย สวยงาม น่าอยู่

#### ขอบข่าย/ปริมาณของปัญหา

- ประชาชนขาดความสนใจและขาดการมีส่วนร่วมกับกิจกรรมของ อบต. เช่น โครงการประชาคม และประชาชนต้องหาเข้ากินค่า วิทยแรงงานออกไปทำงานเหลือแต่ผู้สูงอายุเฝ้าบ้าน อีกทั้ง ประชาชนจึงไม่ค่อยให้ความสำคัญต่อการมีส่วนร่วม
  - บุคลากรได้รับการฝึกอบรมสัมมนาไม่ทั่วถึง
  - บุคลากรขาดความชำนาญเฉพาะทาง
  - ระบบการให้บริการและขั้นตอนการปฏิบัติงานมีความล่าช้า
- พื้นที่/กลุ่มเป้าหมาย ข้าราชการ/พนักงานจ้างในสังกัด อบต.ตาเบา

#### การคาดการณ์แนวโน้มในอนาคต

- แนวโน้มในอนาคต อบต. จะเพิ่มการประชาสัมพันธ์ส่งเสริมให้ประชาชนมีส่วนร่วมกับกิจกรรม อบต. ให้มากขึ้นและจะปรับเปลี่ยนเวลาตามความเหมาะสมพร้อมสร้างและกระตุ้นจูงใจให้แก่ประชาชน
- บุคลากรมีความรู้ มีทักษะในการปฏิบัติงานเพิ่มขึ้น ขั้นตอนการปฏิบัติงานมีความสะดวก รวดเร็วและตอบสนองต่อความต้องการของประชาชนอย่างมีประสิทธิภาพและประสิทธิผล

## ส่วนที่ ๓ การนำแผนพัฒนาท้องถิ่นไปสู่การปฏิบัติ

## ๑. ยุทธศาสตร์การพัฒนาและแผนงาน

\*\*\*\*\*

ที่	ยุทธศาสตร์	ด้าน	แผนงาน	หน่วยงาน รับผิดชอบหลัก	หน่วยงาน สนับสนุน
๑	การส่งเสริมและพัฒนาการ เกษตรอย่างยั่งยืน	การเศรษฐกิจ	-การเกษตร	สำนักปลัด	กองช่าง
๒	โครงสร้างพื้นฐาน	การเศรษฐกิจ	-อุตสาหกรรมและ การโยธา -เคหะและชุมชน	กองช่าง	สำนักปลัด ฯ
๓	การบริหารจัดการและอนุรักษ์ ทรัพยากรธรรมชาติและ สิ่งแวดล้อม	การเศรษฐกิจ	-การเกษตร	สำนักปลัด	กองช่าง
๔	การพัฒนาคนและสังคมอย่าง ยั่งยืน	-บริหารงานทั่วไป -บริการชุมชนและ สังคม -การดำเนินการอื่น	-รักษาความสงบ ภายใน -การศึกษา -สาธารณสุข -สังคมสงเคราะห์ -งบกลาง -การศาสนา วัฒนธรรมและ นันทนาการ	สำนักปลัด กองการศึกษา กองช่าง	สำนักปลัด กอง การศึกษา กองช่าง
๕	การบริหารจัดการบ้านเมืองที่ดี	บริหารงานทั่วไป	-บริหารงานทั่วไป	สำนักปลัด	กองคลัง กองช่าง กอง การศึกษา ฯ
รวม	๕	๔	๙	๓	๔

รายละเอียดโครงการพัฒนา

พ ๐๒

แผนพัฒนาท้องถิ่น (พ.ศ. ๒๕๖๖ - ๒๕๗๐) ทบพวน ครั้งที่ ๑/๒๕๖๘  
องค์การบริหารส่วนตำบลตาเบา อำเภอปราสาท จังหวัดสุรินทร์

ยุทธศาสตร์จังหวัดที่ ๑ ยุทธศาสตร์เพิ่มศักยภาพภาคการเกษตร

ยุทธศาสตร์การพัฒนาขององค์กรปกครองส่วนท้องถิ่นในเขตจังหวัดสุรินทร์ ๒.การพัฒนาศักยภาพภาคการเกษตรเพื่อสร้างมูลค่าเพิ่ม

๑. ยุทธศาสตร์ด้านการส่งเสริมและพัฒนาการเกษตรอย่างยั่งยืน

๒.๑ แผนงานการเกษตร งานส่งเสริมการเกษตร - การวางแผนส่งเสริมการเกษตร งานส่งเสริมพัฒนาองค์ความรู้การเกษตร ส่งเสริมการแปรรูปการเกษตร ฯลฯ

ที่	โครงการ	วัตถุประสงค์	เป้าหมาย ผลผลิตของโครงการ	งบประมาณและที่ผ่านมา					ตัวชี้วัด (KPI)	ผลลัพธ์ที่คาดว่าจะได้รับ	หน่วยงาน ที่รับผิดชอบ
				๒๕๖๖ (บาท)	๒๕๖๗ (บาท)	๒๕๖๘ (บาท)	๒๕๖๙ (บาท)	๒๕๗๐ (บาท)			
๑	ส่งเสริมและสนับสนุนการดำเนินงานพัฒนาหมู่บ้านเศรษฐกิจพอเพียง	เพื่อส่งเสริมและสนับสนุนการดำเนินชีวิตตามปรัชญาเศรษฐกิจพอเพียง	จำนวน ๖ กิจกรรม ๑.๑ ส่งเสริมการจัดทำบัญชีครัวเรือน ๑.๒ ส่งเสริมการปลูกผักสวนครัวรั้วกินได้ ๑.๓ ส่งเสริมการทำเกษตรแบบผสมผสาน ๑.๔ จัดตั้งหมู่บ้านเศรษฐกิจพอเพียงตัวอย่าง ๑.๕ จัดตั้งศูนย์การเรียนรู้เศรษฐกิจพอเพียงระดับตำบล ๑.๖ จัดอบรมและศึกษาดูงานหมู่บ้านเศรษฐกิจพอเพียงตัวอย่าง				๓๐๐,๐๐๐	๓๐๐,๐๐๐	จำนวนของกิจกรรมที่ส่งเสริมและสนับสนุนการดำเนินการดำเนินงานพัฒนาหมู่บ้านเศรษฐกิจพอเพียง	ทำให้ประชาชนได้ดำเนินชีวิตตามแนวคิดหลักปรัชญาเศรษฐกิจพอเพียง	สำนักปลัดฯ
๒	โครงการส่งเสริมพัฒนาองค์ความรู้การเกษตร	เพื่ออบรมให้ความรู้ด้านการเกษตร พัฒนาองค์ความรู้การเกษตร และศึกษาดูงาน	เกษตรกรตำบลตาเบา จำนวน ๕๗ คน				๑๐๐,๐๐๐	๑๐๐,๐๐๐	เกษตรกรมีความรู้มากขึ้น	เกษตรกรมีองค์ความรู้ การเกษตรเพิ่มขึ้นและสามารถพัฒนาต่อยอดในการดำรงชีพได้	สำนักปลัดฯ

รายละเอียดโครงการพัฒนา

แบบ ผ ๐๒/๑

ที่นำมาจากแผนพัฒนาหมู่บ้าน/ชุมชน

แผนพัฒนาท้องถิ่น (พ.ศ. ๒๕๖๖ - ๒๕๗๐) ทบทวน ครั้งที่ ๑/๒๕๖๘

องค์การบริหารส่วนตำบลตาเบา อำเภอปราสาท จังหวัดสุรินทร์

ยุทธศาสตร์จังหวัดสุรินทร์ที่ ๒. ด้านการพัฒนาความสามารถในการแข่งขันทางเศรษฐกิจ และบริการ

ยุทธศาสตร์การพัฒนาขององค์กรปกครองส่วนท้องถิ่นในเขตจังหวัดสุรินทร์ ข้อที่ ๒.การพัฒนาความสามารถในการแข่งขันทางเศรษฐกิจ การค้า การลงทุน และการท่องเที่ยว

๒. ยุทธศาสตร์การพัฒนาด้านโครงสร้างพื้นฐาน

๒.๑ แผนงานอุตสาหกรรมและการโยธา งานก่อสร้าง - การก่อสร้าง ซ่อมแซม ต่อเติม ปรับปรุง รื้อถอน สาธารณูปโภค สาธารณูปการ การขยายเขตไฟฟ้า ประปา ฯลฯ

ที่	โครงการ	วัตถุประสงค์	เป้าหมาย ผลผลิตของโครงการ	งบประมาณและที่ผ่านมา					ตัวชี้วัด (KPI)	ผลลัพธ์ที่คาดว่าจะได้รับ	หน่วยงาน ที่รับผิดชอบ
				๒๕๖๖ (บาท)	๒๕๖๗ (บาท)	๒๕๖๘ (บาท)	๒๕๖๙ (บาท)	๒๕๗๐ (บาท)			
๓	ก่อสร้างถนนคอนกรีตเสริมเหล็ก ภายในหมู่บ้านโชค หมู่ที่ ๑ (ถนนรอบหนองตาเบา)	เพื่อให้ประชาชนมีเส้นทาง การคมนาคมที่สะดวกรวดเร็ว	ขนาด กว้าง ๔.๐๐ ม. ยาว ๓๖๐.๐๐ ม.วางท่อ (รายละเอียดตามแบบ อบต.กำหนด)		๕๐๐,๐๐๐		๕๐๐,๐๐๐	๕๐๐,๐๐๐	จำนวนระยะทาง การก่อสร้างเพิ่ม มากขึ้น	ประชาชนมีเส้น ทางการคมนาคมที่ สะดวกรวดเร็ว	กองช่าง
๔	ก่อสร้างถนนคอนกรีตเสริมเหล็ก ภายในหมู่บ้านโชค หมู่ที่ ๑ (จากบ้านนางจริยะ สัญจรดี-เยื้อง มาทางบ้านนายวิชัย คิดดีจริง)	เพื่อให้ประชาชนมีเส้น ทางการคมนาคมที่สะดวก รวดเร็ว	ขนาด กว้าง ๔.๐๐ เมตร ยาว ๘๐๐.๐๐ เมตร (รายละเอียดตามแบบ อบต.กำหนด)		๕๐๐,๐๐๐	๕๐๐,๐๐๐	๕๐๐,๐๐๐	๕๐๐,๐๐๐	จำนวนระยะทาง การก่อสร้างเพิ่ม มากขึ้น	ประชาชนมีเส้น ทางการคมนาคมที่ สะดวกรวดเร็ว	กองช่าง
๕	ก่อสร้างถนนคอนกรีตเสริมเหล็ก บ้านโชค หมู่ที่ ๑ (จากหนองตาเบา- สามแยกที่นาครุเงินศิลป์)	เพื่อให้ประชาชนมี เส้นทางการคมนาคมที่ สะดวกรวดเร็ว	ขนาดกว้าง ๔.๐๐ เมตร ยาว ๕๒๐.๐๐ เมตร (รายละเอียดตามแบบ อบต.กำหนด)				๕๐๐,๐๐๐	๕๐๐,๐๐๐	จำนวนระยะทาง การก่อสร้างเพิ่ม มากขึ้น	ประชาชนมีเส้น ทางการคมนาคมที่ สะดวกรวดเร็ว	กองช่าง
๖	ก่อสร้างถนนคอนกรีตเสริมเหล็ก ภายในหมู่บ้านโชค หมู่ที่ ๑ (จากบ้านนายไพรัตน์ เกิดชื่น ถึง บ้านนายสมบัติ เกิดผิวด)	เพื่อให้ประชาชนมีเส้นทาง การคมนาคมที่สะดวกรวดเร็ว	ขนาดกว้าง ๕.๐๐ ม. ยาว ๔๕๐.๐๐ ม. (รายละเอียดตามแบบ อบต.กำหนด)	๕๐๐,๐๐๐					จำนวนระยะทาง การก่อสร้างเพิ่ม มากขึ้น	ประชาชนมีเส้น ทางการคมนาคมที่ สะดวกรวดเร็ว	กองช่าง

ที่	โครงการ	วัตถุประสงค์	เป้าหมาย ผลผลิตของโครงการ	งบประมาณและที่ผ่านมา					ตัวชี้วัด (KPI)	ผลลัพธ์ที่คาดว่าจะได้รับ	หน่วยงาน ที่รับผิดชอบ
				๒๕๖๖ (บาท)	๒๕๖๗ (บาท)	๒๕๖๘ (บาท)	๒๕๖๙ (บาท)	๒๕๗๐ (บาท)			
๗	ก่อสร้างถนนคอนกรีตเสริมเหล็ก ภายในหมู่บ้านโชค หมู่ที่ ๑ (จากบ้านนางจริยะ-บ้านนายสมบัติ)	เพื่อให้ประชาชนมีเส้นทาง การคมนาคมที่สะดวกรวดเร็ว	ขนาด กว้าง ๔.๐๐ ม. ยาว ๒๐๐.๐๐ ม. (รายละเอียดตามแบบ อบต.กำหนด)				๕๐๐,๐๐๐	๕๐๐,๐๐๐	จำนวนระยะทาง การก่อสร้างเพิ่ม มากขึ้น	ประชาชนมีเส้น ทางการคมนาคมที่ สะดวกรวดเร็ว	กองช่าง
๘	ก่อสร้างถนนคอนกรีตเสริมเหล็ก ภายในหมู่บ้านโชค หมู่ที่ ๑ (จากบ้านนายสมชายเชื่อมทาง หนองตาเบา)	เพื่อให้ประชาชนมีเส้นทาง การคมนาคมที่สะดวกรวดเร็ว	ขนาด กว้าง ๔.๐๐ ม. ยาว ๒๐๐.๐๐ ม. (รายละเอียดตามแบบ อบต.กำหนด)					๕๐๐,๐๐๐	จำนวนระยะทาง การก่อสร้างเพิ่ม มากขึ้น	ประชาชนมีเส้น ทางการคมนาคมที่ สะดวกรวดเร็ว	กองช่าง
๙	ก่อสร้างถนนคอนกรีตเสริมเหล็ก ภายในหมู่บ้านโชค หมู่ที่ ๑ (จากบ้านนายคอน-บ้านนาง กัณนิจ)	เพื่อให้ประชาชนมีเส้นทาง การคมนาคมที่สะดวกรวดเร็ว	ขนาด กว้าง ๔.๐๐ ม. ยาว ๓๖๐.๐๐ ม.วางท่อ ๑ จุด (รายละเอียดตามแบบ อบต.กำหนด)	๕๐๐,๐๐๐					จำนวนระยะทาง การก่อสร้างเพิ่ม มากขึ้น	ประชาชนมีเส้น ทางการคมนาคมที่ สะดวกรวดเร็ว	กองช่าง
๑๐	ก่อสร้างถนนคอนกรีตเสริมเหล็ก ภายในหมู่บ้านโชค หมู่ที่ ๑ (จากบ้านนายอุบล พุกสิตา-แยก คอนกรีตบ้านนายไพรัตน์)	เพื่อให้ประชาชนมีเส้นทาง การคมนาคมที่สะดวกรวดเร็ว	ขนาด กว้าง ๔.๐๐ ม. ยาว ๓๖๐.๐๐ ม.วางท่อ ๓ จุด (รายละเอียดตามแบบ อบต.กำหนด)	๕๐๐,๐๐๐					จำนวนระยะทาง การก่อสร้างเพิ่ม มากขึ้น	ประชาชนมีเส้น ทางการคมนาคมที่ สะดวกรวดเร็ว	กองช่าง
๑๑	โครงการก่อสร้างถนนดินลงผิวจราจร หินคลุก หมู่ที่ ๑ (บ้านโชค ซอย ๑๓ ถึงสเปียนเจรีย )	เพื่อให้ประชาชนมีเส้น ทางการคมนาคมที่สะดวก รวดเร็ว	ขนาด กว้าง ๔.๐๐ เมตร ยาว ๓๖๐.๐๐ เมตร (รายละเอียดตามแบบ อบต.กำหนด)			๓๐๐,๐๐๐			จำนวนระยะทาง การก่อสร้างเพิ่ม มากขึ้น	ประชาชนมีเส้น ทางการคมนาคมที่ สะดวกรวดเร็ว	กองช่าง

ที่	โครงการ	วัตถุประสงค์	เป้าหมาย ผลผลิตของโครงการ	งบประมาณและที่ผ่านมา					ตัวชี้วัด (KPI)	ผลลัพธ์ที่คาดว่าจะได้รับ	หน่วยงาน ที่รับผิดชอบ
				๒๕๖๖ (บาท)	๒๕๖๗ (บาท)	๒๕๖๘ (บาท)	๒๕๖๙ (บาท)	๒๕๗๐ (บาท)			
๑๒	ก่อสร้างถนนดินลงหินคลุก บ้านโชค หมู่ที่ ๑ (จากบ้านนางสุวรรณี สุโขรัมย์- ห้วยกำแป๊ะ)	เพื่อให้ประชาชนมี เส้นทางการคมนาคมที่ สะดวกรวดเร็ว	ขนาดกว้าง ๕.๐๐ เมตร ยาว ๒๐๐.๐๐ เมตร วางท่อ ๒ จุด(รายละเอียด ตามแบบอบต.กำหนด)					๓๐๐,๐๐๐	จำนวนระยะทาง การก่อสร้างเพิ่ม มากขึ้น	ประชาชนมีเส้น ทางการคมนาคมที่ สะดวกรวดเร็ว	กองช่าง
๑๓	ก่อสร้างถนนดินลงผิวจราจร หินคลุก หมู่ที่ ๑ (บ้านโชค ซอย ๑ )	เพื่อให้ประชาชนมีเส้น ทางการคมนาคมที่สะดวก รวดเร็ว	ขนาด กว้าง ๔.๐๐ เมตร ยาว ๓๐๐.๐๐ เมตร (รายละเอียดตามแบบ อบต.กำหนด)		๓๐๐,๐๐๐				จำนวนระยะทาง การก่อสร้างเพิ่ม มากขึ้น	ประชาชนมีเส้น ทางการคมนาคมที่ สะดวกรวดเร็ว	กองช่าง
๑๔	ก่อสร้างถนนดินลงผิวจราจร หินคลุก หมู่ที่ ๑ (บ้านโชค ซอย ๗ )	เพื่อให้ประชาชนมีเส้น ทางการคมนาคมที่สะดวก รวดเร็ว	ขนาด กว้าง ๔.๐๐ เมตร ยาว ๑,๓๐๐.๐๐ เมตร (รายละเอียดตามแบบ อบต.กำหนด)			๕๐๐,๐๐๐			จำนวนระยะทาง การก่อสร้างเพิ่ม มากขึ้น	ประชาชนมีเส้น ทางการคมนาคมที่ สะดวกรวดเร็ว	กองช่าง
๑๕	ก่อสร้างระบบประปาหมู่บ้าน บ้านโชค หมู่ที่ ๑	เพื่อให้ประชาชนในหมู่บ้าน มีน้ำสำหรับบริโภคอย่าง ทั่วถึง	บ้านโชค หมู่ที่ ๑ จำนวน ๑ แห่ง	๕๐๐,๐๐๐					จำนวนน้ำสะอาด มีปริมาณมากขึ้น	ประชาชนมีน้ำสำหรับ อุปโภคบริโภคที่สะอาด ปลอดภัย	กองช่าง
๑๖	ขยายเขตประปาหมู่บ้าน บ้านโชค หมู่ที่ ๑	เพื่อให้ประชาชนในหมู่บ้าน มีน้ำสำหรับบริโภคอย่าง ทั่วถึง	บ้านโชค หมู่ที่ ๑ จำนวน ๑ แห่ง (ตามแบบ อบต.กำหนด)		๕๐๐,๐๐๐				จำนวนน้ำสะอาด มีปริมาณมากขึ้น	ประชาชนมีน้ำสำหรับ อุปโภคบริโภคที่สะอาด ปลอดภัย	กองช่าง
๑๗	โครงการติดตั้งไฟส่องสว่าง	เพื่อให้ประชาชนในตำบล มีความปลอดภัยในชีวิต และทรัพย์สิน	บ้านโชค หมู่ที่ ๑ จำนวน ๒๐ จุด		๕๐๐,๐๐๐				จำนวนไฟแสง สว่างที่ติดตั้งเพิ่ม มากขึ้น	ประชาชนมีความปลอดภัย ในชีวิตและทรัพย์สิน	กองช่าง

รายละเอียดโครงการพัฒนา

แบบ ผ ๐๒/๑

ที่นำมาจากแผนพัฒนาหมู่บ้าน/ชุมชน

แผนพัฒนาท้องถิ่น (พ.ศ. ๒๕๖๖ - ๒๕๗๐) ทบพวน ครั้งที่ ๑/๒๕๖๘

องค์การบริหารส่วนตำบลตาเบา อำเภอปราสาท จังหวัดสุรินทร์

ยุทธศาสตร์จังหวัดสุรินทร์ที่ ๒. ด้านการพัฒนาความสามารถในการแข่งขันทางเศรษฐกิจ และบริการ

ยุทธศาสตร์การพัฒนาขององค์กรปกครองส่วนท้องถิ่นในเขตจังหวัดสุรินทร์ ข้อที่ ๒.การพัฒนาความสามารถในการแข่งขันทางเศรษฐกิจ การค้า การลงทุน และการท่องเที่ยว

๒. ยุทธศาสตร์การพัฒนาด้านโครงสร้างพื้นฐาน

๒.๑ แผนงานอุตสาหกรรมและการโยธา งานก่อสร้าง - การก่อสร้าง ซ่อมแซม ต่อเติม ปรับปรุง รื้อถอน สาธารณูปโภค สาธารณูปการ การขยายเขตไฟฟ้า ประปา ฯลฯ

ที่	โครงการ	วัตถุประสงค์	เป้าหมาย ผลผลิตของโครงการ	งบประมาณและที่ผ่านมา					ตัวชี้วัด (KPI)	ผลลัพธ์ที่คาดว่าจะได้รับ	หน่วยงาน ที่รับผิดชอบ
				๒๕๖๖ (บาท)	๒๕๖๗ (บาท)	๒๕๖๘ (บาท)	๒๕๖๙ (บาท)	๒๕๗๐ (บาท)			
๑๘	ก่อสร้างถนนคอนกรีตเสริมเหล็กภายในหมู่บ้านตาเบา หมู่ที่ ๒ (จากบ้านนางจรรยา ภาคะ-ถนนทางหลวงหมายเลข ๒๔)	เพื่อให้ประชาชนมีเส้นทางคมนาคมที่สะดวกรวดเร็ว	ขนาดกว้าง ๕.๐๐ ม. ยาว ๑,๘๐๐.๐๐ ม. (รายละเอียดตามแบบ อบต.กำหนด)			๕๐๐,๐๐๐	๕๐๐,๐๐๐	๕๐๐,๐๐๐	จำนวนระยะทางการก่อสร้างเพิ่มมากขึ้น	ประชาชนมีเส้นทางคมนาคมที่สะดวกรวดเร็ว	กองช่าง
๑๙	ก่อสร้าง โอเวอร์เล่ ถนนภายในหมู่บ้านตาเบา หมู่ที่ ๒ (จากถนนเส้น ๒๔ - บ้านหนองจอก)	เพื่อให้ประชาชนมีเส้นทางคมนาคมที่สะดวกรวดเร็ว	ขนาด กว้าง ๕.๐๐ เมตร ยาว ๑,๕๐๐.๐๐ เมตร (รายละเอียดตามแบบ อบต.กำหนด)			๕๐๐,๐๐๐	๕๐๐,๐๐๐	๕๐๐,๐๐๐	จำนวนระยะทางการก่อสร้างเพิ่มมากขึ้น	ประชาชนมีเส้นทางคมนาคมที่สะดวกรวดเร็ว	กองช่าง
๒๐	ขยายผิวจราจรคอนกรีตเสริมเหล็กวางท่อระบายน้ำพร้อมบ่อพัก หมู่ที่ ๒ (จากป่าช้า-บ้าน น.ส.วราพร มีบุตรดี)	เพื่อให้ประชาชนมีเส้นทางคมนาคมที่สะดวกรวดเร็ว	ยาว ๒๘๐.๐๐ เมตร (รายละเอียดตามแบบ อบต.กำหนด)				๕๐๐,๐๐๐	๕๐๐,๐๐๐	จำนวนระยะทางการก่อสร้างเพิ่มมากขึ้น	ประชาชนมีเส้นทางคมนาคมที่สะดวกรวดเร็ว	กองช่าง
๒๑	ขยายผิวจราจรคอนกรีตเสริมเหล็กบ้านตาเบา หมู่ที่ ๒ (จากสี่แยกบ้านนายสมจิตร์ - บ้านนางพลัน โยธิน)	เพื่อให้ประชาชนมีเส้นทางคมนาคมที่สะดวกรวดเร็ว	ยาว ๔๕๐.๐๐ เมตร (รายละเอียดตามแบบ อบต.กำหนด)				๓๕๐,๐๐๐		จำนวนระยะทางการก่อสร้างเพิ่มมากขึ้น	ประชาชนมีเส้นทางคมนาคมที่สะดวกรวดเร็ว	กองช่าง

๒.๑ แผนงานอุตสาหกรรมและการโยธา งานก่อสร้าง - การก่อสร้าง ซ่อมแซม ต่อเติม ปรับปรุง รื้อถอน สาธารณูปโภค สาธารณูปการ การขยายเขตไฟฟ้า ประปา ฯลฯ

แบบ ผ ๐๒/๑

ที่	โครงการ	วัตถุประสงค์	เป้าหมาย ผลผลิตของโครงการ	งบประมาณและที่ผ่านมา					ตัวชี้วัด (KPI)	ผลลัพธ์ที่คาดว่าจะได้รับ	หน่วยงาน ที่รับผิดชอบ
				๒๕๖๖ (บาท)	๒๕๖๗ (บาท)	๒๕๖๘ (บาท)	๒๕๖๙ (บาท)	๒๕๗๐ (บาท)			
๒๒	ก่อสร้างระบบประปาหมู่บ้านตาเบา หมู่ที่ ๒	เพื่อให้ประชาชนมีน้ำอุปโภคบริโภคอย่างทั่วถึงทุกหลังคาเรือน	บ้านตาเบา หมู่ที่ ๒ (ตามแบบ อบต.กำหนด)				๕๐๐,๐๐๐		จำนวนน้ำสะอาดที่มีปริมาณมากขึ้น	ประชาชนมีน้ำสำหรับอุปโภคบริโภคที่สะอาดปลอดภัย	กองช่าง
๒๓	โครงการปรับปรุงและขยายเขตระบบประปาหมู่บ้านตาเบา หมู่ที่ ๒	เพื่อให้ประชาชนมีน้ำอุปโภคบริโภคอย่างทั่วถึงทุกหลังคาเรือน	บ้านตาเบา หมู่ที่ ๒ (ตามแบบ อบต.กำหนด)					๕๐๐,๐๐๐	ประชาชนได้รับประโยชน์เพิ่มขึ้นร้อยละ ๑๐๐ ของครัวเรือนทั้งหมด	ประชาชนมีน้ำอุปโภคบริโภคอย่างทั่วถึงทุกหลังคาเรือน	กองช่าง
๒๔	ก่อสร้างถนนคอนกรีตเสริมเหล็กภายในหมู่บ้านตาเบา หมู่ที่ ๒ (จากบ้านนางยุวดี-บ้านนางจรรยา เปรียบดีสุด)	เพื่อให้ประชาชนมีเส้นทางการคมนาคมที่สะดวกรวดเร็ว	ขนาดกว้าง ๕.๐๐ ม ยาว ๖๖๐.๐๐ ม.พร้อมระบายน้ำ ๒ จุด อบต.กำหนด)	๕๐๐,๐๐๐	๕๐๐,๐๐๐				จำนวนระยะทางการก่อสร้างเพิ่มมากขึ้น	ประชาชนมีเส้นทางการคมนาคมที่สะดวกรวดเร็ว	กองช่าง
๒๕	ก่อสร้างถนนคอนกรีตเสริมเหล็กภายในหมู่บ้านตาเบา หมู่ที่ ๒ (บ้านนางจรรยา-บ้านนายอุดม)	เพื่อให้ประชาชนมีเส้นทางการคมนาคมที่สะดวกรวดเร็ว	ขนาดกว้าง ๕.๐๐ ม ยาว ๓๐๐.๐๐ ม.พร้อมระบายน้ำ ๒ จุด อบต.กำหนด)	๕๐๐,๐๐๐	๕๐๐,๐๐๐				จำนวนระยะทางการก่อสร้างเพิ่มมากขึ้น	ประชาชนมีเส้นทางการคมนาคมที่สะดวกรวดเร็ว	กองช่าง
๒๖	ก่อสร้างถนนคอนกรีตเสริมเหล็กภายในหมู่บ้านตาเบา หมู่ที่ ๒ (เส้นบ้านนางนงเยาว์-บ้านนายสง่า กมุตรา)	เพื่อให้ประชาชนมีเส้นทางการคมนาคมที่สะดวกรวดเร็ว	ขนาด กว้าง ๔.๐๐ เมตร ยาว ๖๐.๐๐ เมตร (รายละเอียดตามแบบ อบต.กำหนด)		๒๐๐,๐๐๐				จำนวนระยะทางการก่อสร้างเพิ่มมากขึ้น	ประชาชนมีเส้นทางการคมนาคมที่สะดวกรวดเร็ว	กองช่าง
๒๗	ก่อสร้างถนนคอนกรีตเสริมเหล็กภายในหมู่บ้านตาเบา หมู่ที่ ๒ (จากบ้านนางจรรยา ภาคะ-บ้านนายชาลี เปรียบดีสุด)	เพื่อให้ประชาชนมีเส้นทางการคมนาคมที่สะดวกรวดเร็ว	ขนาด กว้าง ๔.๐๐ เมตร ยาว ๔๐.๐๐ เมตร (รายละเอียดตามแบบ อบต.กำหนด)		๑๒๐,๐๐๐				จำนวนระยะทางการก่อสร้างเพิ่มมากขึ้น	ประชาชนมีเส้นทางการคมนาคมที่สะดวกรวดเร็ว	กองช่าง

๒.๑ แผนงานอุตสาหกรรมและการโยธา งานก่อสร้าง - การก่อสร้าง ซ่อมแซม ต่อเติม ปรับปรุง รื้อถอน สาธารณูปโภค สาธารณูปการ การขยายเขตไฟฟ้า ประปา ฯลฯ

แบบ ผ ๐๒/๑

ที่	โครงการ	วัตถุประสงค์	เป้าหมาย ผลผลิตของโครงการ	งบประมาณและที่ผ่านมา					ตัวชี้วัด (KPI)	ผลลัพธ์ที่คาดว่าจะได้รับ	หน่วยงาน ที่รับผิดชอบ
				๒๕๖๖ (บาท)	๒๕๖๗ (บาท)	๒๕๖๘ (บาท)	๒๕๖๙ (บาท)	๒๕๗๐ (บาท)			
๒๘	ก่อสร้างถนนดินลงผิวจราจร หินคลุก หมู่ที่ ๒ (จากคอกวัวนาง จรรยา ภาวะ-ไปถึงทางบ่อขยะเก่า เส้น ๒๔)	เพื่อให้ประชาชนมีเส้น ทางการคมนาคมที่สะดวก รวดเร็ว	ขนาด กว้าง ๖.๐๐ เมตร ยาว ๑,๘๐๐.๐๐ เมตร (รายละเอียดตามแบบ อบต.กำหนด)		๕๐๐,๐๐๐	๕๐๐,๐๐๐			จำนวนระยะทาง การก่อสร้างเพิ่ม มากขึ้น	ประชาชนมีเส้น ทางการคมนาคมที่ สะดวกรวดเร็ว	กองช่าง
๒๙	ขยายผิวจราจรคอนกรีตเสริมเหล็ก วางท่อระบายน้ำพร้อมบ่อพัก หมู่ที่ ๒ (จากบ้านนางวราพร มีบุตรดี- หนองศาลา)	เพื่อให้ประชาชนมีเส้น ทางการคมนาคมที่สะดวก รวดเร็ว	ยาว ๒๐๐.๐๐ เมตร (รายละเอียดตามแบบ อบต.กำหนด)		๕๐๐,๐๐๐	๕๐๐,๐๐๐			จำนวนระยะทาง การก่อสร้างเพิ่ม มากขึ้น	ประชาชนมีเส้น ทางการคมนาคมที่ สะดวกรวดเร็ว	กองช่าง
๓๐	โครงการขยายผิวจราจรจาก ๔ เมตร เป็น ๕ เมตร หมู่ที่ ๒ บ้านตาเบา (จากสี่แยกบ้านนายสมจิตร์ - บ้าน นางพลัน โยธิน)	เพื่อให้ประชาชนมีเส้น ทางการคมนาคมที่สะดวก รวดเร็ว	ยาว ๔๕๐.๐๐ เมตร (รายละเอียดตามแบบ อบต.กำหนด)			๓๕๐,๐๐๐			จำนวนระยะทาง การก่อสร้างเพิ่ม มากขึ้น	ประชาชนมีเส้น ทางการคมนาคมที่ สะดวกรวดเร็ว	กองช่าง
๓๑	โครงการขยายผิวจราจรจาก ๔ เมตร เป็น ๕ เมตร หมู่ที่ ๒ บ้านตาเบา (จากสี่แยกบ้าน น.ส.สออน - บ้าน นางจรรยา ภาวะ)	เพื่อให้ประชาชนมีเส้น ทางการคมนาคมที่สะดวก รวดเร็ว	ยาว ๑๘๕.๐๐ เมตร (รายละเอียดตามแบบ อบต.กำหนด)			๒๐๐,๐๐๐			จำนวนระยะทาง การก่อสร้างเพิ่ม มากขึ้น	ประชาชนมีเส้น ทางการคมนาคมที่ สะดวกรวดเร็ว	กองช่าง
๓๒	โครงการปรับปรุงต่อเติมศาลา ประชาคมหมู่บ้านตาเบา หมู่ที่ ๒ (ศาลาใกล้หนองน้ำทางทิศตะ วันออก)	เพื่อให้มีความมั่นคงถาวร มีความปลอดภัยในการ ใช้บริการของประชาชน	ปรับปรุงและต่อเติมศาลา ประชาคมหมู่บ้าน (ตามแบบ อบต.กำหนด)			๕๐๐,๐๐๐			มีพื้นที่ใช้สอย เพิ่มขึ้นร้อยละ ๒๐ ของพื้นที่ทั้งหมด	ประชาชนมีสถานที่ จัดกิจกรรมและประกอบ พิธีกรรมต่างๆของชุมชน ที่สะดวกและปลอดภัย	กองช่าง

๒.๑ แผนงานอุตสาหกรรมและการโยธา งานก่อสร้าง - การก่อสร้าง ซ่อมแซม ต่อเติม ปรับปรุง รื้อถอน สาธารณูปโภค สาธารณูปการ การขยายเขตไฟฟ้า ประปา ฯลฯ

แบบ ผ ๐๒/๑

ที่	โครงการ	วัตถุประสงค์	เป้าหมาย ผลผลิตของโครงการ	งบประมาณและที่ผ่านมา					ตัวชี้วัด (KPI)	ผลลัพธ์ที่คาดว่าจะได้รับ	หน่วยงาน ที่รับผิดชอบ
				๒๕๖๖ (บาท)	๒๕๖๗ (บาท)	๒๕๖๘ (บาท)	๒๕๖๙ (บาท)	๒๕๗๐ (บาท)			
๓๓	โครงการก่อสร้างลานอเนกประสงค์ บ้านตาเบา หมู่ที่ ๒ (บริเวณศาลา ไกล่หนองน้ำทางทิศตะวันออก)	เพื่อเป็นลานกีฬาของ หมู่บ้าน และใช้ตากพืชผลทางการเกษตร	ก่อสร้างลานอเนกประสงค์ (ตามแบบ อบต.กำหนด)		๕๐๐,๐๐๐				มีพื้นที่ใช้สอยและ จัดกิจกรรมของ ชุมชนเพิ่มขึ้น จำนวน ๑ แห่ง	ประชาชนได้ใช้ประโยชน์ ทุกหลังคาเรือน	กองช่าง
๓๔	โครงการติดตั้งไฟส่องสว่าง	เพื่อให้ประชาชนในตำบล มีความปลอดภัยในชีวิต และทรัพย์สิน	บ้านตาเบา หมู่ที่ ๒ จำนวน ๒๐ จุด	๕๐๐,๐๐๐					จำนวนไฟแสง สว่างที่ติดตั้งเพิ่ม มากขึ้น	ประชาชนมีความปลอดภัย ในชีวิตและทรัพย์สิน	กองช่าง
๓๕	ก่อสร้างถนนดินลงผิวจราจร หินคลุก หมู่ที่ ๒ (จากบ่อขยะถึง เขตบ้านพลวง)	เพื่อให้ประชาชนมีเส้น ทางการคมนาคมที่สะดวก รวดเร็ว	ขนาด กว้าง ๖.๐๐ เมตร ยาว ๑,๘๐๐.๐๐ เมตร (รายละเอียดตามแบบ อบต.กำหนด)				๕๐๐,๐๐๐	๕๐๐,๐๐๐	จำนวนระยะทาง การก่อสร้างเพิ่ม มากขึ้น	ประชาชนมีเส้น ทางการคมนาคมที่ สะดวกรวดเร็ว	กองช่าง
๓๖	ก่อสร้างถนนดินลงผิวจราจร หินคลุก หมู่ที่ ๒ (จากสามแยกนางนาง สู้ ถึงเขตบ้านพลวง)	เพื่อให้ประชาชนมีเส้น ทางการคมนาคมที่สะดวก รวดเร็ว	ขนาด กว้าง ๖.๐๐ เมตร ยาว ๑,๘๐๐.๐๐ เมตร (รายละเอียดตามแบบ อบต.กำหนด)				๕๐๐,๐๐๐	๕๐๐,๐๐๐	จำนวนระยะทาง การก่อสร้างเพิ่ม มากขึ้น	ประชาชนมีเส้น ทางการคมนาคมที่ สะดวกรวดเร็ว	กองช่าง

รายละเอียดโครงการพัฒนา

แบบ ผ ๐๒/๑

ที่นำมาจากแผนพัฒนาหมู่บ้าน/ชุมชน

แผนพัฒนาท้องถิ่น (พ.ศ. ๒๕๖๖ - ๒๕๗๐) ทบพวน ครั้งที่ ๑/๒๕๖๘

องค์การบริหารส่วนตำบลตาเบา อำเภอปราสาท จังหวัดสุรินทร์

ยุทธศาสตร์จังหวัดสุรินทร์ที่ ๒. ด้านการพัฒนาความสามารถในการแข่งขันทางเศรษฐกิจ และบริการ

ยุทธศาสตร์การพัฒนาขององค์กรปกครองส่วนท้องถิ่นในเขตจังหวัดสุรินทร์ ข้อที่ ๒.การพัฒนาความสามารถในการแข่งขันทางเศรษฐกิจ การค้า การลงทุน และการท่องเที่ยว

๒. ยุทธศาสตร์การพัฒนาด้านโครงสร้างพื้นฐาน

**๒.๑ แผนงานอุตสาหกรรมและการโยธา** งานก่อสร้าง - การก่อสร้าง ซ่อมแซม ต่อเติม ปรับปรุง รื้อถอน สาธารณูปโภค สาธารณูปการ การขยายเขตไฟฟ้า ประปา ฯลฯ

ที่	โครงการ	วัตถุประสงค์	เป้าหมาย ผลผลิตของโครงการ	งบประมาณและที่ผ่านมา					ตัวชี้วัด (KPI)	ผลลัพธ์ที่คาดว่าจะได้รับ	หน่วยงาน ที่รับผิดชอบ
				๒๕๖๖ (บาท)	๒๕๖๗ (บาท)	๒๕๖๘ (บาท)	๒๕๖๙ (บาท)	๒๕๗๐ (บาท)			
๓๗	ก่อสร้างถนนคอนกรีตเสริมเหล็ก ภายในหมู่บ้านตาเดียว หมู่ที่ ๓ (จากบ้านนายวารินทร์-ทางเข้า โรงเรียนบ้านตาเดียว)	เพื่อให้ประชาชนมีเส้นทาง การคมนาคมที่สะดวกรวดเร็ว	ขนาด กว้าง ๕.๐๐ ม. ยาว ๓๐๑.๐๐ ม.พร้อม ระบายน้ำ(รายละเอียด อบต.กำหนด)	๕๐๐,๐๐๐	๕๐๐,๐๐๐	๕๐๐,๐๐๐	๕๐๐,๐๐๐		จำนวนระยะทาง การก่อสร้างเพิ่ม มากขึ้น	ประชาชนมีเส้น ทางการคมนาคมที่ สะดวกรวดเร็ว	กองช่าง
๓๘	ก่อสร้างถนนคอนกรีตเสริมเหล็ก ภายในหมู่บ้านตาเดียว หมู่ที่ ๓ (จากบ้านนายประสูตถึงมูมวัด ตาเดียว)	เพื่อให้ประชาชนมีเส้นทาง การคมนาคมที่สะดวกรวดเร็ว	ขนาด กว้าง ๕.๐๐ ม. ยาว ๒๕๐.๐๐ ม.พร้อม ระบายน้ำ(รายละเอียด อบต.กำหนด)				๕๐๐,๐๐๐	๕๐๐,๐๐๐	จำนวนระยะทาง การก่อสร้างเพิ่ม มากขึ้น	ประชาชนมีเส้น ทางการคมนาคมที่ สะดวกรวดเร็ว	กองช่าง
๓๙	ก่อสร้างถนนคอนกรีตเสริมเหล็ก หมู่ที่ ๓ บ้านตาเดียว (จากแยกหน้า รร.บ้านตาเดียวถึง คอนกรีตบ้านปอยจุม)	เพื่อให้ประชาชนมีเส้น ทางการคมนาคมที่สะดวก รวดเร็ว	ขนาด กว้าง ๕.๐๐ เมตร ยาว ๔๒๐.๐๐ เมตร (รายละเอียดตามแบบ อบต.กำหนด)					๕๐๐,๐๐๐	จำนวนระยะทาง การก่อสร้างเพิ่ม มากขึ้น	ประชาชนมีเส้น ทางการคมนาคมที่ สะดวกรวดเร็ว	กองช่าง
๔๐	ก่อสร้างถนนคอนกรีตเสริมเหล็ก หมู่ที่ ๓ บ้านตาเดียว (จากหน้า รร.บ้านตาเดียวถึง ถนนหมายเลข ๒๔ )	เพื่อให้ประชาชนมีเส้น ทางการคมนาคมที่สะดวก รวดเร็ว	ขนาด กว้าง ๕.๐๐ เมตร ยาว ๓๗๔.๐๐ เมตร (รายละเอียดตามแบบ อบต.กำหนด)				๕๐๐,๐๐๐	๕๐๐,๐๐๐	จำนวนระยะทาง การก่อสร้างเพิ่ม มากขึ้น	ประชาชนมีเส้น ทางการคมนาคมที่ สะดวกรวดเร็ว	กองช่าง

๒.๑ แผนงานอุตสาหกรรมและการโยธา งานก่อสร้าง - การก่อสร้าง ซ่อมแซม ต่อเติม ปรับปรุง รื้อถอน สาธารณูปโภค สาธารณูปการ การขยายเขตไฟฟ้า ประปา ฯลฯ

แบบ ผ ๐๒/๑

ที่	โครงการ	วัตถุประสงค์	เป้าหมาย ผลผลิตของโครงการ	งบประมาณและที่ผ่านมา					ตัวชี้วัด (KPI)	ผลลัพธ์ที่คาดว่าจะได้รับ	หน่วยงาน ที่รับผิดชอบ
				๒๕๖๖ (บาท)	๒๕๖๗ (บาท)	๒๕๖๘ (บาท)	๒๕๖๙ (บาท)	๒๕๗๐ (บาท)			
๔๑	ปรับปรุงผิวจราจรโอเวอร์เลย์ ถนนภายในหมู่บ้านตาเดียว หมู่ที่ ๓ (จากหน้าวัดไปถึงถนนเส้น ๒๔)	เพื่อให้ประชาชนมีเส้น ทางการคมนาคมที่สะดวก รวดเร็ว	ขนาด กว้าง ๖.๐๐ เมตร ยาว ๕๙๐.๐๐ เมตร (รายละเอียดตามแบบ อบต.กำหนด)			๕๐๐,๐๐๐	๕๐๐,๐๐๐	๕๐๐,๐๐๐	จำนวนระยะทาง การก่อสร้างเพิ่ม มากขึ้น	ประชาชนมีเส้น ทางการคมนาคมที่ สะดวกรวดเร็ว	กองช่าง
๔๒	ขยายผิวจราจรคอนกรีตเสริมเหล็ก วางท่อระบายน้ำพร้อมบ่อพัก หมู่ที่ ๓ (จากบ้านนางรัชณี สัญจรดีถึง ศพด.บ้านภูมิสดิ่ง )	เพื่อให้ประชาชนมีเส้น ทางการคมนาคมที่สะดวก รวดเร็ว	ยาว ๒๐๐.๐๐ เมตร (รายละเอียดตามแบบ อบต.กำหนด)				๕๐๐,๐๐๐	๕๐๐,๐๐๐	จำนวนระยะทาง การก่อสร้างเพิ่ม มากขึ้น	ประชาชนมีเส้น ทางการคมนาคมที่ สะดวกรวดเร็ว	กองช่าง
๔๓	ก่อสร้างถนนคอนกรีตเสริมเหล็ก ภายในหมู่บ้านตาเดียว หมู่ที่ ๓ (เส้นจากบ้านนางพวน-หน้าศูนย์ พัฒนาเด็กเล็ก)	เพื่อให้ประชาชนมีเส้นทาง การคมนาคมที่สะดวกรวดเร็ว	ขนาดกว้าง ๖.๐๐ ม. ยาว ๒๒๐.๐๐ ม.วางท่อ ๑ (รายละเอียดตามแบบ อบต.กำหนด)	๕๐๐,๐๐๐					จำนวนระยะทาง การก่อสร้างเพิ่ม มากขึ้น	ประชาชนมีเส้น ทางการคมนาคมที่ สะดวกรวดเร็ว	กองช่าง
๔๔	ก่อสร้างถนนคอนกรีตเสริมเหล็ก ภายในหมู่บ้านตาเดียว หมู่ที่ ๓ (จากบ้านนายศุภกิจ-ถนน คสล.บ้านจบก)	เพื่อให้ประชาชนมีเส้นทาง การคมนาคมที่สะดวกรวดเร็ว	ขนาดกว้าง ๕.๐๐ ม. ยาว ๒๐๐.๐๐ ม.วางท่อ ๑ (รายละเอียดตามแบบ อบต.กำหนด)	๕๐๐,๐๐๐					จำนวนระยะทาง การก่อสร้างเพิ่ม มากขึ้น	ประชาชนมีเส้น ทางการคมนาคมที่ สะดวกรวดเร็ว	กองช่าง
๔๕	ปรับปรุงถนนดินพร้อมลงหิน คลุก บ้านตาเดียว หมู่๓ (จากทางแยกไปบ้านปอยจุม- ป่าเปรี้ยว)	เพื่อให้ประชาชนมีเส้นทาง การคมนาคมที่สะดวกรวดเร็ว	ขนาด กว้าง ๘.๐๐ ม. ยาว ๗๓๕.๐๐ ม. (รายละเอียดตามแบบ อบต.กำหนด)				๕๐๐,๐๐๐	๕๐๐,๐๐๐	จำนวนระยะทาง การก่อสร้างเพิ่ม มากขึ้น	ประชาชนมีเส้น ทางการคมนาคมที่ สะดวกรวดเร็ว	กองช่าง

ที่	โครงการ	วัตถุประสงค์	เป้าหมาย ผลผลิตของโครงการ	งบประมาณและที่ผ่านมา					ตัวชี้วัด (KPI)	ผลลัพธ์ที่คาดว่าจะได้รับ	หน่วยงาน ที่รับผิดชอบ
				๒๕๖๖ (บาท)	๒๕๖๗ (บาท)	๒๕๖๘ (บาท)	๒๕๖๙ (บาท)	๒๕๗๐ (บาท)			
๔๖	ปรับปรุงถนนดินพร้อมลงผิว จราจรหินคลุก บ้านตาเดียว หมู่๓ (ข้างกำแพงโรงเรียนทิศใต้-ถนน บ้านลำพุก)	เพื่อให้ประชาชนมีเส้นทาง การคมนาคมที่สะดวกรวดเร็ว	ขนาด กว้าง ๖.๐๐ ม. ยาว ๑๘๐.๐๐ ม. (รายละเอียดตามแบบ อบต.กำหนด)		๒๐๐,๐๐๐				จำนวนระยะทาง การก่อสร้างเพิ่ม มากขึ้น	ประชาชนมีเส้น ทางการคมนาคมที่ สะดวกรวดเร็ว	กองช่าง
๔๗	ปรับปรุงถนนดินพร้อมลงหิน คลุก บ้านตาเดียว หมู่๓ (จากนายนายพะโยม คิณุนาม- นางนางสะอาด พอกสนิท)	เพื่อให้ประชาชนมีเส้นทาง การคมนาคมที่สะดวกรวดเร็ว	ขนาด กว้าง ๖.๐๐ ม. ยาว ๒๗๐.๐๐ ม. (รายละเอียดตามแบบ อบต.กำหนด)			๒๐๐,๐๐๐			จำนวนระยะทาง การก่อสร้างเพิ่ม มากขึ้น	ประชาชนมีเส้น ทางการคมนาคมที่ สะดวกรวดเร็ว	กองช่าง
๔๘	โครงการน้ำประปาสะอาดเพื่อประชาชน บ้านตาเดียว หมู่ที่ ๓	เพื่อให้ประชาชนมีน้ำประปา ที่สะอาดสำหรับใช้ในการ อุปโภคและบริโภค	บ้านตาเดียว (รายละเอียดตามแบบ อบต.กำหนด)	๕๐๐,๐๐๐					ร้อยละ ๑๐๐ ของครัวเรือน มีน้ำสะอาดใช้	ประชาชนมีน้ำสะอาดใช้ สำหรับอุปโภคและ บริโภคทุกหลังคาเรือน	กองช่าง

รายละเอียดโครงการพัฒนา

แบบ ผ ๐๒/๑

ที่นำมาจากแผนพัฒนาหมู่บ้าน/ชุมชน

แผนพัฒนาท้องถิ่น (พ.ศ. ๒๕๖๖ - ๒๕๗๐) ทบพทวน ครั้งที่ ๑/๒๕๖๘

องค์การบริหารส่วนตำบลตาเบา อำเภอปราสาท จังหวัดสุรินทร์

ยุทธศาสตร์จังหวัดสุรินทร์ที่ ๒. ด้านการพัฒนาความสามารรถในการแข่งขันทางเศรษฐกิจ และบริการ

ยุทธศาสตร์การพัฒนาขององค์กรปกครองส่วนท้องถิ่นในเขตจังหวัดสุรินทร์ ข้อที่ ๒.การพัฒนาความสามารรถในการแข่งขันทางเศรษฐกิจ การค้า การลงทุน และการท่องเที่ยว

๒. ยุทธศาสตร์การพัฒนาด้านโครงสร้างพื้นฐาน

๒.๑ แผนงานอุตสาหกรรมและการโยธา งานก่อสร้าง - การก่อสร้าง ซ่อมแซม ต่อเติม ปรับปรุง รื้อถอน สาธารณูปโภค สาธารณูปการ การขยายเขตไฟฟ้า ประปา ฯลฯ

ที่	โครงการ	วัตถุประสงค์	เป้าหมาย ผลผลิตของโครงการ	งบประมาณและที่ผ่านมา					ตัวชี้วัด (KPI)	ผลลัพธ์ที่คาดว่าจะได้รับ	หน่วยงาน ที่รับผิดชอบ
				๒๕๖๖ (บาท)	๒๕๖๗ (บาท)	๒๕๖๘ (บาท)	๒๕๖๙ (บาท)	๒๕๗๐ (บาท)			
๔๙	ก่อสร้างถนนคอนกรีตเสริมเหล็ก ภายในหมู่บ้านสวาย หมู่ที่ ๔ (จากบ้านนายเอก-บ้านนายเหตุ)	เพื่อให้ประชาชนมีเส้นทาง การคมนาคมที่สะดวกรวดเร็ว	ขนาดกว้าง ๕.๐๐ ม. ยาว ๔๐๐.๐๐ ม.พร้อม ระบายน้ำ ๓ จุด อบต.กำหนด)	๕๐๐,๐๐๐	๕๐๐,๐๐๐	๕๐๐,๐๐๐	๕๐๐,๐๐๐	๕๐๐,๐๐๐	จำนวนระยะทาง การก่อสร้างเพิ่ม มากขึ้น	ประชาชนมีเส้น ทางการคมนาคมที่ สะดวกรวดเร็ว	กองช่าง
๕๐	ก่อสร้างถนนคอนกรีตเสริมเหล็ก ภายในหมู่บ้านสวาย หมู่ที่ ๔ (จากบ้านนายทิวศักดิ์-สามแยก ลาดยาง)	เพื่อให้ประชาชนมีเส้น ทางการคมนาคมที่สะดวก รวดเร็ว	ขนาด กว้าง ๕.๐๐ ม. ยาว ๓๐.๐๐ เมตร (รายละเอียดตามแบบ อบต.กำหนด)				๑๑๐,๐๐๐		จำนวนระยะทาง การก่อสร้างเพิ่ม มากขึ้น	ประชาชนมีเส้น ทางการคมนาคมที่ สะดวกรวดเร็ว	กองช่าง
๕๑	ขยายผิวจราจรวางท่อระบายน้ำ พร้อมบ่อพัก หมู่ที่ ๔ (จากบ้านนาย สมเดช สำราญล้ำ-บ้านนางอำนาจ ฐานบำรุง)	เพื่อให้ประชาชนมีเส้น ทางการคมนาคมที่สะดวก รวดเร็ว	ยาว ๓๒๐ เมตร (รายละเอียดตามแบบ อบต.กำหนด)				๕๐๐,๐๐๐	๕๐๐,๐๐๐	จำนวนระยะทาง การก่อสร้างเพิ่ม มากขึ้น	ประชาชนมีเส้น ทางการคมนาคมที่ สะดวกรวดเร็ว	กองช่าง
๕๒	ขยายผิวจราจรวางท่อระบายน้ำ พร้อมบ่อพัก หมู่ที่ ๔ (จากบ้านนาย สมเดช สำราญล้ำ-สามแยกบ้าน นางยอม)	เพื่อให้ประชาชนมีเส้น ทางการคมนาคมที่สะดวก รวดเร็ว	ยาว ๓๒๐ เมตร (รายละเอียดตามแบบ อบต.กำหนด)					๕๐๐,๐๐๐	จำนวนระยะทาง การก่อสร้างเพิ่ม มากขึ้น	ประชาชนมีเส้น ทางการคมนาคมที่ สะดวกรวดเร็ว	กองช่าง

ที่	โครงการ	วัตถุประสงค์	เป้าหมาย ผลผลิตของโครงการ	งบประมาณและที่ผ่านมา					ตัวชี้วัด (KPI)	ผลลัพธ์ที่คาดว่าจะได้รับ	หน่วยงาน ที่รับผิดชอบ
				๒๕๖๖ (บาท)	๒๕๖๗ (บาท)	๒๕๖๘ (บาท)	๒๕๖๙ (บาท)	๒๕๗๐ (บาท)			
๕๓	ก่อสร้างถนนดินลงผิวจราจร หินคลุก หมู่ที่ ๔ (จากบ้านนาง อำนาจ-บ้าน น.ส.รุ่งนภา)	เพื่อให้ประชาชนมีเส้น ทางการคมนาคมที่สะดวก รวดเร็ว	ขนาด กว้าง ๖.๐๐ เมตร ยาว ๓๐๐.๐๐ เมตร (รายละเอียดตามแบบ อบต.กำหนด)				๓๑๐,๐๐๐		จำนวนระยะทาง การก่อสร้างเพิ่ม มากขึ้น	ประชาชนมีเส้น ทางการคมนาคมที่ สะดวกรวดเร็ว	กองช่าง
๕๔	ก่อสร้างถนนดินลงผิวจราจร หินคลุก หมู่ที่ ๔ (จากสามแยกบ้าน นายโชคชัย-ป่าชุมชน)	เพื่อให้ประชาชนมีเส้น ทางการคมนาคมที่สะดวก รวดเร็ว	ขนาด กว้าง ๖.๐๐ เมตร ยาว ๖๐๐.๐๐ เมตร (รายละเอียดตามแบบ อบต.กำหนด)					๕๐๐,๐๐๐	จำนวนระยะทาง การก่อสร้างเพิ่ม มากขึ้น	ประชาชนมีเส้น ทางการคมนาคมที่ สะดวกรวดเร็ว	กองช่าง
๕๕	โครงการก่อสร้างระบบประปา หมู่บ้านสวาย หมู่ที่ ๔	เพื่อให้ประชาชนในหมู่บ้าน มีน้ำดื่มที่สะอาดและ ปลอดภัยสำหรับบริโภค อย่างทั่วถึง	บ้านสวาย (ตามแบบ อบต.กำหนด)				๕๐๐,๐๐๐		จำนวนน้ำสะอาด มีปริมาณมากขึ้น	ประชาชนมีน้ำสำหรับ อุปโภคบริโภคที่สะอาด ปลอดภัย	กองช่าง
๕๖	ปรับปรุงถนนดินลงผิวจราจร หินคลุก หมู่ที่ ๔ (จากสามแยกนา นางมลทา-บ้าน น.ส.ศรีนชา)	เพื่อให้ประชาชนมีเส้น ทางการคมนาคมที่สะดวก รวดเร็ว	ขนาด กว้าง ๔.๐๐ เมตร ยาว ๓๖๐.๐๐ เมตร (รายละเอียดตามแบบ อบต.กำหนด)					๓๕๐,๐๐๐	จำนวนระยะทาง การก่อสร้างเพิ่ม มากขึ้น	ประชาชนมีเส้น ทางการคมนาคมที่ สะดวกรวดเร็ว	กองช่าง
๕๗	ปรับปรุงถนนดินลงผิวจราจร หินคลุก บ้านสวาย หมู่ที่ ๔ (จากบ้านนางสุพิศ-วัดบ้าน สวายทอง)	เพื่อให้ประชาชนมีเส้นทาง การคมนาคมที่สะดวกรวดเร็ว	ขนาด กว้าง ๘.๐๐ ม. ยาว ๑,๐๐๐.๐๐ ม. (รายละเอียดตามแบบ อบต.กำหนด)		๕๐๐,๐๐๐				จำนวนระยะทาง การก่อสร้างเพิ่ม มากขึ้น	ประชาชนมีเส้น ทางการคมนาคมที่ สะดวกรวดเร็ว	กองช่าง

๒.๑ แผนงานอุตสาหกรรมและการโยธา งานก่อสร้าง - การก่อสร้าง ซ่อมแซม ต่อเติม ปรับปรุง รื้อถอน สาธารณูปโภค สาธารณูปการ การขยายเขตไฟฟ้า ประปา ฯลฯ

แบบ ผ ๐๒/๑

ที่	โครงการ	วัตถุประสงค์	เป้าหมาย ผลผลิตของโครงการ	งบประมาณและที่ผ่านมา					ตัวชี้วัด (KPI)	ผลลัพธ์ที่คาดว่าจะได้รับ	หน่วยงาน ที่รับผิดชอบ
				๒๕๖๖ (บาท)	๒๕๖๗ (บาท)	๒๕๖๘ (บาท)	๒๕๖๙ (บาท)	๒๕๗๐ (บาท)			
๕๘	ก่อสร้างถนนคอนกรีตเสริมเหล็ก ภายในหมู่บ้านสวาย หมู่ที่ ๔ (จากสามแยกบ้านสวาย-เชื่อม ตำบลโคกยาง)	เพื่อให้ประชาชนมีเส้นทาง การคมนาคมที่สะดวกรวดเร็ว	ขนาดกว้าง ๕.๐๐ ม. ยาว ๑๕๐.๐๐ ม.วางท่อ ๑ (รายละเอียดตามแบบ อบต.กำหนด)	๕๐๐,๐๐๐	๒๕๐,๐๐๐				จำนวนระยะทาง การก่อสร้างเพิ่ม มากขึ้น	ประชาชนมีเส้น ทางการคมนาคมที่ สะดวกรวดเร็ว	กองช่าง
๕๙	ก่อสร้างถนนคอนกรีตเสริมเหล็ก ภายในหมู่บ้านสวาย หมู่ที่ ๔ (จากบ้านนางพลิมน-สามแยกบ้าน นายสอดแสง)	เพื่อให้ประชาชนมีเส้นทาง การคมนาคมที่สะดวกรวดเร็ว	ขนาดกว้าง ๕.๐๐ ม. ยาว ๓๐๐.๐๐ ม.วางท่อ ๔ (รายละเอียดตามแบบ อบต.กำหนด)	๕๐๐,๐๐๐					จำนวนระยะทาง การก่อสร้างเพิ่ม มากขึ้น	ประชาชนมีเส้น ทางการคมนาคมที่ สะดวกรวดเร็ว	กองช่าง
๖๐	ปรับปรุงถนนดินลงหินคลุก บ้านสวาย หมู่ที่ ๔ (จากสามแยก ลาดยางโคกเพชร ต.โคกยาง เชื่อมบ้านปันรั้ว)	เพื่อให้ประชาชนมี เส้นทางคมนาคมที่ สะดวกรวดเร็ว	ขนาดกว้าง ๖.๐๐ เมตร ยาว ๔๘๐.๐๐ เมตร วางท่อ ๒ จุด(รายละเอียด ตามแบบอบต.กำหนด)		๕๐๐,๐๐๐				จำนวนระยะทาง การก่อสร้างเพิ่ม มากขึ้น	ประชาชนมีเส้น ทางการคมนาคมที่ สะดวกรวดเร็ว	กองช่าง
๖๑	ติดตั้งหอกระจายข่าว หรือเสียงตามสาย บ้านสวาย หมู่ที่ ๔	เพื่อประชาสัมพันธ์ข่าวสาร ให้ประชาชนทราบอย่างทั่วถึง	บ้านสวาย หมู่ที่ ๔ (ตามแบบ อบต.กำหนด)		๒๕๐,๐๐๐				จำนวนหอกระจาย ข่าวที่เพิ่มขึ้น	ประชาชนได้รับข้อมูลข่าว มากขึ้น	กองช่าง
๖๒	โครงการติดตั้งไฟส่องสว่าง	เพื่อให้ประชาชนในตำบล มีความปลอดภัยในชีวิต และทรัพย์สิน	บ้านสวาย หมู่ที่ ๔ จำนวน ๒๐ จุด	๕๐๐,๐๐๐					จำนวนไฟแสง สว่างที่ติดตั้งเพิ่ม มากขึ้น	ประชาชนมีความปลอดภัย ในชีวิตและทรัพย์สิน	กองช่าง

รายละเอียดโครงการพัฒนา

แบบ ผ ๐๒/๑

ที่นำมาจากแผนพัฒนาหมู่บ้าน/ชุมชน

แผนพัฒนาท้องถิ่น (พ.ศ. ๒๕๖๖ - ๒๕๗๐) ทบพทวน ครั้งที่ ๑/๒๕๖๘

องค์การบริหารส่วนตำบลตาเบา อำเภอปราสาท จังหวัดสุรินทร์

ยุทธศาสตร์จังหวัดสุรินทร์ที่ ๒. ด้านการพัฒนาความสามารถในการแข่งขันทางเศรษฐกิจ และบริการ

ยุทธศาสตร์การพัฒนาขององค์กรปกครองส่วนท้องถิ่นในเขตจังหวัดสุรินทร์ ข้อที่ ๒.การพัฒนาความสามารถในการแข่งขันทางเศรษฐกิจ การค้า การลงทุน และการท่องเที่ยว

๒. ยุทธศาสตร์การพัฒนาด้านโครงสร้างพื้นฐาน

๒.๑ แผนงานอุตสาหกรรมและการโยธา งานก่อสร้าง - การก่อสร้าง ซ่อมแซม ต่อเติม ปรับปรุง รื้อถอน สาธารณูปโภค สาธารณูปการ การขยายเขตไฟฟ้า ประปา ฯลฯ

ที่	โครงการ	วัตถุประสงค์	เป้าหมาย ผลผลิตของโครงการ	งบประมาณและที่ผ่านมา					ตัวชี้วัด (KPI)	ผลลัพธ์ที่คาดว่าจะได้รับ	หน่วยงาน ที่รับผิดชอบ
				๒๕๖๖ (บาท)	๒๕๖๗ (บาท)	๒๕๖๘ (บาท)	๒๕๖๙ (บาท)	๒๕๗๐ (บาท)			
๖๓	ขยายผิวจราจรคอนกรีตเสริมเหล็ก วางท่อระบายน้ำพร้อมบ่ापัก ๒ ช่าง บ้านปันรั้วหมู่ที่ ๕ (จากสามแยกบ้าน นางพัชราพรถึงสามแยกคันไพล์)	เพื่อให้ประชาชนมีเส้น ทางการคมนาคมที่สะดวก เพื่อแก้ไขปัญหาหน้าท่วมขัง ในชุมชน	ยาว ๓๓๑.๐๐ เมตร (รายละเอียดตามแบบ อบต.กำหนด)			๕๐๐,๐๐๐	๕๐๐,๐๐๐	๕๐๐,๐๐๐	จำนวนระยะทาง การก่อสร้างเพิ่ม มากขึ้น	การสัญจรสะดวกขึ้น ลดการเกิดอุบัติเหตุ น้ำไม่มีท่วมขังในชุมชน	กองช่าง
๖๔	ขยายผิวจราจรคอนกรีตเสริมเหล็ก วางท่อระบายน้ำพร้อมบ่ापัก ๒ ช่าง บ้านปันรั้ว หมู่ที่ ๕ (จากสามแยก บ้านนายชานนท์-แยกบ้านนายสมศักดิ์)	เพื่อให้ประชาชนมีเส้น ทางการคมนาคมที่สะดวก เพื่อแก้ไขปัญหาหน้าท่วมขัง ในชุมชน	ยาว ๒๘๕.๐๐ เมตร (รายละเอียดตามแบบ อบต.กำหนด)				๕๐๐,๐๐๐	๕๐๐,๐๐๐	จำนวนระยะทาง การก่อสร้างเพิ่ม มากขึ้น	การสัญจรสะดวกขึ้น ลดการเกิดอุบัติเหตุ น้ำไม่มีท่วมขังในชุมชน	กองช่าง
๖๕	ก่อสร้างถนนคอนกรีตเสริมเหล็ก หมู่ที่ ๕ บ้านปันรั้ว (จากบ้านนายอนุทิน คัดดีจริง- บ้านนางมาลี แก้วกล้า)	เพื่อให้ประชาชนมีเส้น ทางการคมนาคมที่สะดวก รวดเร็ว	ขนาด กว้าง ๓.๐๐ เมตร ยาว ๘๕.๐๐ เมตร (รายละเอียดตามแบบ อบต.กำหนด)				๓๐๐,๐๐๐		จำนวนระยะทาง การก่อสร้างเพิ่ม มากขึ้น	ประชาชนมีเส้น ทางการคมนาคมที่ สะดวกรวดเร็ว	กองช่าง
๖๖	ปรับปรุงผิวจราจรโอเวอร์เลย์ ถนนภายใน บ้านปันรั้ว หมู่ที่ ๕ (จากหน้าหมู่บ้าน ไปทางโรงเรียน)	เพื่อให้ประชาชนมีเส้น ทางการคมนาคมที่สะดวก รวดเร็ว	ขนาด กว้าง ๕.๐๐ เมตร ยาว ๘๑๐.๐๐ เมตร (รายละเอียดตามแบบ อบต.กำหนด)				๕๐๐,๐๐๐	๕๐๐,๐๐๐	จำนวนระยะทาง การก่อสร้างเพิ่ม มากขึ้น	ประชาชนมีเส้น ทางการคมนาคมที่ สะดวกรวดเร็ว	กองช่าง

ที่	โครงการ	วัตถุประสงค์	เป้าหมาย ผลผลิตของโครงการ	งบประมาณและที่ผ่านมา					ตัวชี้วัด (KPI)	ผลลัพธ์ที่คาดว่าจะได้รับ	หน่วยงาน ที่รับผิดชอบ
				๒๕๖๖ (บาท)	๒๕๖๗ (บาท)	๒๕๖๘ (บาท)	๒๕๖๙ (บาท)	๒๕๗๐ (บาท)			
๖๗	ปรับปรุงถนนดินลงผิวจราจร หินคลุก บ้านปิ่นรั้ว หมู่ที่ ๕ (เส้นรอบป่าหนองย่า)	เพื่อให้ประชาชนมี เส้นทางการคมนาคมที่ สะดวกรวดเร็ว	ขนาดกว้าง ๖.๐๐ เมตร ยาว ๔,๕๘๐.๐๐ เมตร (รายละเอียดวางท่อ ๔ จุด ตามแบบอบต.กำหนด)		๕๐๐,๐๐๐	๕๐๐,๐๐๐	๕๐๐,๐๐๐		จำนวนระยะทาง การก่อสร้างเพิ่ม มากขึ้น	ประชาชนมีเส้น ทางการคมนาคมที่ สะดวกรวดเร็ว	กองช่าง
๖๘	ปรับปรุงถนนดินลงผิวจราจร หินคลุก บ้านปิ่นรั้ว หมู่ที่ ๕ (จากที่ดินนางคำผอย ถึง ที่นายนาย หงส์ นำชม)	เพื่อให้ประชาชนมี เส้นทางการคมนาคมที่ สะดวกรวดเร็ว	ขนาดกว้าง ๖.๐๐ เมตร ยาว ๑,๕๐๐.๐๐ เมตร (รายละเอียดวางท่อ ๔ จุด ตามแบบอบต.กำหนด)				๕๐๐,๐๐๐	๕๐๐,๐๐๐	จำนวนระยะทาง การก่อสร้างเพิ่ม มากขึ้น	ประชาชนมีเส้น ทางการคมนาคมที่ สะดวกรวดเร็ว	กองช่าง
๖๙	ก่อสร้างถนนดินลงผิวจราจรหินคลุก บ้านปิ่นรั้ว หมู่ที่ ๕ (จากสามแยกบ้านนายสุสติ โพนดีถึง ป่าบ้านกรัญแอ ต.โคกยาง	เพื่อให้ประชาชนมีเส้น ทางการคมนาคมที่สะดวก รวดเร็ว	ขนาด กว้าง ๕.๐๐ เมตร ยาว ๔๐๐.๐๐ เมตร (รายละเอียดตามแบบ					๕๐๐,๐๐๐	จำนวนระยะทาง การก่อสร้างเพิ่ม มากขึ้น	ประชาชนมีเส้น ทางการคมนาคมที่ สะดวกรวดเร็ว	กองช่าง
๗๐	ก่อสร้างถนนคอนกรีตเสริมเหล็ก หมู่ที่ ๕ บ้านปิ่นรั้ว (จากบ้านนายเสนอ เพ็งแจ่ม ถึง นาย ยายนุช)	เพื่อให้ประชาชนมีเส้น ทางการคมนาคมที่สะดวก รวดเร็ว	ขนาด กว้าง ๔.๐๐ เมตร ยาว ๙๒.๐๐ เมตร (รายละเอียดตามแบบ อบต.กำหนด)			๔๐๐,๐๐๐			จำนวนระยะทาง การก่อสร้างเพิ่ม มากขึ้น	ประชาชนมีเส้น ทางการคมนาคมที่ สะดวกรวดเร็ว	กองช่าง
๗๑	ก่อสร้างถนนคอนกรีตเสริมเหล็ก ภายในหมู่บ้านปิ่นรั้ว หมู่ที่ ๕ (บ้านนายสมศักดิ์ นำชม-บ้าน นายสุสติ โพนดี)	เพื่อให้ประชาชนมีเส้นทาง การคมนาคมที่สะดวกรวดเร็ว	ขนาดกว้าง ๕.๐๐ ม. ยาว ๗๐๐.๐๐ ม. (รายละเอียดตามแบบ อบต.กำหนด)	๕๐๐,๐๐๐	๕๐๐,๐๐๐	๕๐๐,๐๐๐			จำนวนระยะทาง การก่อสร้างเพิ่ม มากขึ้น	ประชาชนมีเส้น ทางการคมนาคมที่ สะดวกรวดเร็ว	กองช่าง

๒.๑ แผนงานอุตสาหกรรมและการโยธา งานก่อสร้าง - การก่อสร้าง ซ่อมแซม ต่อเติม ปรับปรุง รื้อถอน สาธารณูปโภค สาธารณูปการ การขยายเขตไฟฟ้า ประปา ฯลฯ

แบบ ผ ๐๒/๑

ที่	โครงการ	วัตถุประสงค์	เป้าหมาย ผลผลิตของโครงการ	งบประมาณและที่ผ่านมา					ตัวชี้วัด (KPI)	ผลลัพธ์ที่คาดว่าจะได้รับ	หน่วยงาน ที่รับผิดชอบ
				๒๕๖๖ (บาท)	๒๕๖๗ (บาท)	๒๕๖๘ (บาท)	๒๕๖๙ (บาท)	๒๕๗๐ (บาท)			
๗๒	ก่อสร้างถนนคอนกรีตเสริมเหล็ก ภายในหมู่บ้านปันร้ว หมู่ที่ ๕ (ซอยข้างร.ร.บ้านตะคร้อ-บ้านนาย นายชั้น ธานีพูน)	เพื่อให้ประชาชนมีเส้นทาง การคมนาคมที่สะดวกรวดเร็ว	ขนาด กว้าง ๔.๐๐ ม. ยาว ๑๕๐.๐๐ ม. (รายละเอียดตามแบบ อบต.กำหนด)	๔๐๐,๐๐๐	๔๐๐,๐๐๐				จำนวนระยะทาง การก่อสร้างเพิ่ม มากขึ้น	ประชาชนมีเส้น ทางการคมนาคมที่ สะดวกรวดเร็ว	กองช่าง
๗๓	ปรับปรุงถนนดินลงหินคลุก บ้านปันร้ว หมู่ที่ ๕ (เส้นบ้านปันร้วเชื่อมบ้านสาวย)	เพื่อให้ประชาชนมี เส้นทางคมนาคมที่ สะดวกรวดเร็ว	ขนาดกว้าง ๖.๐๐ ม. ยาว ๘๒๐.๐๐ ม.วางท่อ ๑ จุด (รายละเอียดตามแบบ อบต.กำหนด)	๔๐๐,๐๐๐	๔๐๐,๐๐๐				จำนวนระยะทาง การก่อสร้างเพิ่ม มากขึ้น	ประชาชนมีเส้น ทางการคมนาคมที่ สะดวกรวดเร็ว	กองช่าง
๗๔	ก่อสร้างทางระบายน้ำพร้อมบ่อพัก หมู่ที่ ๕ บ้านปันร้ว (จากบ้านนายบุญฤทธิ์ นพเก้า- บ้านนายวรรณสิงห์ ไม้จันทร์ตี)	เพื่อระบายน้ำและป้องกัน น้ำท่วมขังในชุมชน	ขนาดยาว ๒๐๐ เมตร (รายละเอียดตามแบบ อบต.กำหนด)	๕๐๐,๐๐๐					ระยะทางที่ ก่อสร้าง	สามารถลดปัญหาน้ำ ท่วมขัง ในหมู่บ้านได้	กองช่าง
๗๕	โครงการก่อสร้างอาคารอเนก ประสงค์ (โดม) บ้านปันร้ว หมู่ที่ ๕ (บริเวณหนองลำพุก)	เพื่อใช้สำหรับจัด กิจกรรมต่างๆของชุมชน	บ้านปันร้ว (ตามแบบ อบต.กำหนด)		๕๐๐,๐๐๐				มีพื้นที่ใช้สอยในร่ม เพิ่มขึ้นร้อยละ ๒๐ ของพื้นที่ทั้งหมด	ประชาชนมีสถานที่ จัดกิจกรรมและ ประกอบพิธีกรรมต่างๆ ของชุมชนที่สะดวก และปลอดภัย	กองช่าง
๗๖	โครงการติดตั้งไฟส่องสว่าง	เพื่อให้ประชาชนในตำบล มีความปลอดภัยในชีวิต และทรัพย์สิน	บ้านปันร้ว หมู่ที่ ๕ จำนวน ๒๐ จุด		๕๐๐,๐๐๐				จำนวนไฟแสง สว่างที่ติดตั้งเพิ่ม มากขึ้น	ประชาชนมีความปลอดภัย ในชีวิตและทรัพย์สิน	กองช่าง

รายละเอียดโครงการพัฒนา

แบบ ผ ๐๒/๑

ที่นำมาจากแผนพัฒนาหมู่บ้าน/ชุมชน

แผนพัฒนาท้องถิ่น (พ.ศ. ๒๕๖๖ - ๒๕๗๐) ทบทวน ครั้งที่ ๑/๒๕๖๘

องค์การบริหารส่วนตำบลตาเบา อำเภอปราสาท จังหวัดสุรินทร์

ยุทธศาสตร์จังหวัดสุรินทร์ที่ ๒. ด้านการพัฒนาความสามารถในการแข่งขันทางเศรษฐกิจ และบริการ

ยุทธศาสตร์การพัฒนาขององค์การปกครองส่วนท้องถิ่นในเขตจังหวัดสุรินทร์ ข้อที่ ๒.การพัฒนาความสามารถในการแข่งขันทางเศรษฐกิจ การค้า การลงทุน และการท่องเที่ยว

๒. ยุทธศาสตร์การพัฒนาด้านโครงสร้างพื้นฐาน

๒.๑ แผนงานอุตสาหกรรมและการโยธา งานก่อสร้าง - การก่อสร้าง ซ่อมแซม ต่อเติม ปรับปรุง รื้อถอน สาธารณูปโภค สาธารณูปการ การขยายเขตไฟฟ้า ประปา ฯลฯ

ที่	โครงการ	วัตถุประสงค์	เป้าหมาย ผลผลิตของโครงการ	งบประมาณและที่ผ่านมา					ตัวชี้วัด (KPI)	ผลลัพธ์ที่คาดว่าจะได้รับ	หน่วยงาน ที่รับผิดชอบ
				๒๕๖๖ (บาท)	๒๕๖๗ (บาท)	๒๕๖๘ (บาท)	๒๕๖๙ (บาท)	๒๕๗๐ (บาท)			
๗๗	ก่อสร้างถนนคอนกรีตเสริมเหล็กภายในหมู่บ้านกันตลหาร หมู่ ๖ (จากถนนลาดยาง-บ้านนายสงบ คิดดีจริง)	เพื่อให้ประชาชนมีเส้นทางการคมนาคมที่สะดวกรวดเร็ว	ขนาดกว้าง ๔.๐๐ ม. ยาว ๖๐๐.๐๐ ม. (รายละเอียดตามแบบ อบต.กำหนด)	๕๐๐,๐๐๐			๕๐๐,๐๐๐	๕๐๐,๐๐๐	จำนวนระยะทางการก่อสร้างเพิ่มมากขึ้น	ประชาชนมีเส้นทางการคมนาคมที่สะดวกรวดเร็ว	กองช่าง
๗๘	ก่อสร้างถนนคอนกรีตเสริมเหล็กภายในหมู่บ้านกันตลหาร หมู่ที่ ๖ (จากบ้านนางเมษา-บ้านนายสงบ คิดดีจริง)	เพื่อให้ประชาชนมีเส้นทางการคมนาคมที่สะดวกรวดเร็ว	ขนาด กว้าง ๕.๐๐ เมตร ยาว ๔๗๐.๐๐ เมตร (รายละเอียดตามแบบ อบต.กำหนด)		๕๐๐,๐๐๐		๕๐๐,๐๐๐	๕๐๐,๐๐๐	จำนวนระยะทางการก่อสร้างเพิ่มมากขึ้น	ประชาชนมีเส้นทางการคมนาคมที่สะดวกรวดเร็ว	กองช่าง
๗๙	ก่อสร้างถนนคอนกรีตเสริมเหล็กภายในหมู่บ้านกันตลหาร หมู่ ๖ (บ้านนางตัง คัดนูนาม-บ้านนางยุพิน ชารัมย์)	เพื่อให้ประชาชนมีเส้นทางการคมนาคมที่สะดวกรวดเร็ว	ขนาด กว้าง ๔.๐๐ ม. ยาว ๔๕๐.๐๐ ม. (รายละเอียดตามแบบ อบต.กำหนด)	๕๐๐,๐๐๐			๕๐๐,๐๐๐	๕๐๐,๐๐๐	จำนวนระยะทางการก่อสร้างเพิ่มมากขึ้น	ประชาชนมีเส้นทางการคมนาคมที่สะดวกรวดเร็ว	กองช่าง
๘๐	ก่อสร้างถนนคอนกรีตเสริมเหล็กภายในหมู่บ้านกันตลหาร หมู่ที่ ๖ (จากบ้านนายเภา-บ้านนางยุพา คิดดีจริง)	เพื่อให้ประชาชนมีเส้นทางการคมนาคมที่สะดวกรวดเร็ว	ขนาด กว้าง ๔.๐๐ เมตร ยาว ๔๐๐.๐๐ เมตร (รายละเอียดตามแบบ อบต.กำหนด)			๕๐๐,๐๐๐	๕๐๐,๐๐๐	๕๐๐,๐๐๐	จำนวนระยะทางการก่อสร้างเพิ่มมากขึ้น	ประชาชนมีเส้นทางการคมนาคมที่สะดวกรวดเร็ว	กองช่าง

๒.๑ แผนงานอุตสาหกรรมและการโยธา งานก่อสร้าง - การก่อสร้าง ซ่อมแซม ต่อเติม ปรับปรุง รื้อถอน สาธารณูปโภค สาธารณูปการ การขยายเขตไฟฟ้า ประปา ฯลฯ

แบบ ผ ๐๒/๑

ที่	โครงการ	วัตถุประสงค์	เป้าหมาย ผลผลิตของโครงการ	งบประมาณและที่ผ่านมา					ตัวชี้วัด (KPI)	ผลลัพธ์ที่คาดว่าจะได้รับ	หน่วยงาน ที่รับผิดชอบ
				๒๕๖๖ (บาท)	๒๕๖๗ (บาท)	๒๕๖๘ (บาท)	๒๕๖๙ (บาท)	๒๕๗๐ (บาท)			
๘๑	ก่อสร้างถนนคอนกรีตเสริมเหล็ก บ้านกันตาลหาร หมู่ที่ ๖ (จากบ้านนายพะนัด คิตดีจริง-บ้านนายชลอ ปลายบัว)	เพื่อให้ประชาชนมีเส้นทางการคมนาคมที่สะดวก รวดเร็ว	ขนาด กว้าง ๕.๐๐ เมตร ยาว ๔๘๐.๐๐ เมตร (รายละเอียดตามแบบ อบต.กำหนด)					๕๐๐,๐๐๐	จำนวนระยะทางการก่อสร้างเพิ่มมากขึ้น	ประชาชนมีเส้นทางการคมนาคมที่สะดวก รวดเร็ว	กองช่าง
๘๒	ก่อสร้างทางระบายพร้อมบ่อพัก บ้านกันตาลหาร หมู่ที่ ๖	เพื่อระบายน้ำและป้องกันน้ำท่วมขังในชุมชน	ยาว ๕๐๐.๐๐ เมตร (รายละเอียดตามแบบ อบต.กำหนด)				๕๐๐,๐๐๐		จำนวนร่องระบายน้ำเพิ่มขึ้น	น้ำสามารถระบายได้เร็วขึ้นในหน้าฝน ไม่มีน้ำท่วมขังในชุมชน	กองช่าง
๘๓	ก่อสร้างถนนคอนกรีตเสริมเหล็ก ภายในหมู่ บ้านกันตาลหาร หมู่ที่ ๖ (จากบ้านนายตาม วงค์เจริญ-สุรัตน์ ประมูลศรี)	เพื่อให้ประชาชนมีเส้นทางการคมนาคมที่สะดวก รวดเร็ว	ขนาด กว้าง ๔.๐๐ เมตร ยาว ๓๗.๐๐ เมตร (รายละเอียดตามแบบ อบต.กำหนด)		๖๐,๐๐๐				จำนวนระยะทางการก่อสร้างเพิ่มมากขึ้น	ประชาชนมีเส้นทางการคมนาคมที่สะดวก รวดเร็ว	กองช่าง
๘๔	ก่อสร้างถนนคอนกรีตเสริมเหล็ก ภายในหมู่ บ้านกันตาลหาร หมู่ที่ ๖ (ซอยบ้าน นายธีรชัย คิตดีจริง)	เพื่อให้ประชาชนมีเส้นทางการคมนาคมที่สะดวก รวดเร็ว	ขนาด กว้าง ๔.๐๐ เมตร ยาว ๑๕๐.๐๐ เมตร (รายละเอียดตามแบบ อบต.กำหนด)	๔๐๐,๐๐๐					จำนวนระยะทางการก่อสร้างเพิ่มมากขึ้น	ประชาชนมีเส้นทางการคมนาคมที่สะดวก รวดเร็ว	กองช่าง
๘๕	ก่อสร้างถนนดินลงผิวจราจร หินคลุก หมู่ที่ ๖ (จากที่ดินนายชัยมงคล -คลองโสมมัด)	เพื่อให้ประชาชนมีเส้นทางการคมนาคมที่สะดวก รวดเร็ว	ขนาด กว้าง ๕.๐๐ เมตร ยาว ๑,๑๕๐.๐๐ เมตร (รายละเอียดตามแบบ อบต.กำหนด)					๕๐๐,๐๐๐	จำนวนระยะทางการก่อสร้างเพิ่มมากขึ้น	ประชาชนมีเส้นทางการคมนาคมที่สะดวก รวดเร็ว	กองช่าง
๘๖	ก่อสร้างประปาบาดิบบพร้อมติดตั้งระบบแบบโซล่าเซลล์ หมู่ที่ ๖	เพื่อให้ประชาชนในหมู่บ้านมีน้ำดื่มที่สะอาดและปลอดภัยสำหรับบริโภคอย่างทั่วถึง	จำนวน ๑ แห่ง (ตามแบบ อบต.กำหนด)			๕๐๐,๐๐๐			จำนวนน้ำสะอาดที่มีปริมาณมากขึ้น	ประชาชนมีน้ำสำหรับอุปโภคบริโภคที่สะอาด ปลอดภัย	กองช่าง

รายละเอียดโครงการพัฒนา

แบบ ผ ๐๒/๑

ที่นำมาจากแผนพัฒนาหมู่บ้าน/ชุมชน

แผนพัฒนาท้องถิ่น (พ.ศ. ๒๕๖๖ - ๒๕๗๐) ทบพวน ครั้งที่ ๑/๒๕๖๘

องค์การบริหารส่วนตำบลตาเบา อำเภอปราสาท จังหวัดสุรินทร์

ยุทธศาสตร์จังหวัดสุรินทร์ที่ ๒. ด้านการพัฒนาความสามารถในการแข่งขันทางเศรษฐกิจ และบริการ

ยุทธศาสตร์การพัฒนาขององค์การปกครองส่วนท้องถิ่นในเขตจังหวัดสุรินทร์ ข้อที่ ๒.การพัฒนาความสามารถในการแข่งขันทางเศรษฐกิจ การค้า การลงทุน และการท่องเที่ยว

๒. ยุทธศาสตร์การพัฒนาด้านโครงสร้างพื้นฐาน

๒.๑ แผนงานอุตสาหกรรมและการโยธา งานก่อสร้าง - การก่อสร้าง ซ่อมแซม ต่อเติม ปรับปรุง รื้อถอน สาธารณูปโภค สาธารณูปการ การขยายเขตไฟฟ้า ประปา ฯลฯ

ที่	โครงการ	วัตถุประสงค์	เป้าหมาย ผลผลิตของโครงการ	งบประมาณและที่ผ่านมา					ตัวชี้วัด (KPI)	ผลลัพธ์ที่คาดว่าจะได้รับ	หน่วยงาน ที่รับผิดชอบ
				๒๕๖๖ (บาท)	๒๕๖๗ (บาท)	๒๕๖๘ (บาท)	๒๕๖๙ (บาท)	๒๕๗๐ (บาท)			
๘๗	ก่อสร้างถนนคอนกรีตเสริมเหล็ก ภายในหมู่บ้านกระเพโร หมู่ ๗ (บ้านกระเพโร-บ้านปะปูล หมู่ที่ ๑๓)	เพื่อให้ประชาชนมีเส้นทาง การคมนาคมที่สะดวกรวดเร็ว	ขนาดกว้าง ๕ ม. ยาว ๘๕๐ ม. (รายละเอียดตามแบบ อบต.กำหนด)		๕๐๐,๐๐๐	๕๐๐,๐๐๐	๕๐๐,๐๐๐	๕๐๐,๐๐๐	จำนวนระยะทาง การก่อสร้างเพิ่ม มากขึ้น	ประชาชนมีเส้น ทางการคมนาคมที่ สะดวกรวดเร็ว	กองช่าง
๘๘	ก่อสร้างถนนดินลงหินคลุก บ้านกระเพโร หมู่ที่ ๗ (จากโค้ง ทางไปบ้านขวาว-บ้านนายมวลชน)	เพื่อให้ประชาชนมีเส้น ทางการคมนาคมที่สะดวก รวดเร็ว	ขนาดกว้าง ๔ เมตร ยาว ๓๑๐ เมตร (รายละเอียด ตามแบบอบต.กำหนด)				๕๐๐,๐๐๐	๕๐๐,๐๐๐	จำนวนระยะทาง การก่อสร้างเพิ่ม มากขึ้น	ประชาชนมีเส้น ทางการคมนาคมที่ สะดวกรวดเร็ว	กองช่าง
๘๙	ก่อสร้างถนนคอนกรีตเสริมเหล็ก บ้านกระเพโร หมู่ ๗ (จากบ้านนายหงษ์-ที่นางงเพ็ญ)	เพื่อให้ประชาชนมีเส้นทาง การคมนาคมที่สะดวกรวดเร็ว	ขนาดกว้าง ๖ เมตร ยาว ๑,๐๐๐ เมตร (รายละเอียดตามแบบ อบต.กำหนด)				๕๐๐,๐๐๐	๕๐๐,๐๐๐	จำนวนระยะทาง การก่อสร้างเพิ่ม มากขึ้น	ประชาชนมีเส้น ทางการคมนาคมที่ สะดวกรวดเร็ว	กองช่าง
๙๐	ปรับปรุงถนนดินลงผิวจราจรหินคลุก บ้านกระเพโร หมู่ ๗ (จากบ้านนายเจริญสุข-แยกบ้าน นายสังเวียน)	เพื่อให้ประชาชนมีเส้นทาง การคมนาคมที่สะดวกรวดเร็ว	ขนาด กว้าง ๖ เมตร ยาว ๓,๕๐๐ เมตร (รายละเอียดตามแบบ อบต.กำหนด)					๕๐๐,๐๐๐	จำนวนระยะทาง การก่อสร้างเพิ่ม มากขึ้น	ประชาชนมีเส้น ทางการคมนาคมที่ สะดวกรวดเร็ว	กองช่าง

๒.๑ แผนงานอุตสาหกรรมและการโยธา งานก่อสร้าง - การก่อสร้าง ซ่อมแซม ต่อเติม ปรับปรุง รื้อถอน สาธารณูปโภค สาธารณูปการ การขยายเขตไฟฟ้า ประปา ฯลฯ

แบบ ผ ๐๒/๑

ที่	โครงการ	วัตถุประสงค์	เป้าหมาย ผลผลิตของโครงการ	งบประมาณและที่ผ่านมา					ตัวชี้วัด (KPI)	ผลลัพธ์ที่คาดว่าจะ ได้รับ	หน่วยงาน ที่รับผิดชอบ
				๒๕๖๖ (บาท)	๒๕๖๗ (บาท)	๒๕๖๘ (บาท)	๒๕๖๙ (บาท)	๒๕๗๐ (บาท)			
๙๑	ก่อสร้างถนนดินลงผิวจราจรหินคลุก บ้านกระเพาโร หมู่ที่ ๗ (ซอยไปทางบ่อขยะ)	เพื่อให้ประชาชนมีเส้น ทางการคมนาคมที่สะดวก รวดเร็ว	ขนาดกว้าง ๖ เมตร ยาว ๙๐๐ เมตร (รายละเอียดตามแบบ อบต.กำหนด)					๕๐๐,๐๐๐	จำนวนระยะทาง การก่อสร้างเพิ่ม มากขึ้น	ประชาชนมีเส้น ทางการคมนาคมที่ สะดวกรวดเร็ว	กองช่าง
๙๒	โครงการก่อสร้างลานกีฬา ประจำหมู่บ้าน หมู่ที่ ๗ บ้านกระเพาโร	เพื่อส่งเสริม และสนับสนุนการเล่น กีฬาระดับหมู่บ้าน	บ้านกระเพาโร หมู่ที่ ๗ (รายละเอียดตามแบบ อบต.กำหนด)				๕๐๐,๐๐๐		จำนวนของลาน กีฬาที่ได้รับการ ก่อสร้าง	หมู่บ้านมีลานกีฬา ไว้ออกกำลังกาย	กองช่าง
๙๓	ก่อสร้างถนนดินลงหินคลุก บ้านกระเพาโร หมู่ที่ ๗ (เส้นกะเพาโร-โชค)	เพื่อให้ประชาชนมี เส้นทางการคมนาคมที่ สะดวกรวดเร็ว	ขนาดกว้าง ๖ เมตร ยาว ๘๕๐.๐๐ เมตร (รายละเอียดตามแบบ อบต.กำหนด)		๕๐๐,๐๐๐	๕๐๐,๐๐๐			จำนวนระยะทาง การก่อสร้างเพิ่ม มากขึ้น	ประชาชนมีเส้น ทางการคมนาคมที่ สะดวกรวดเร็ว	กองช่าง
๙๔	ก่อสร้างถนนคอนกรีตเสริมเหล็ก ภายในหมู่ บ้านกระเพาโร หมู่ที่ ๗(ซอยสวัสดิ์)	เพื่อให้ประชาชนมี เส้นทางการคมนาคมที่ สะดวกรวดเร็ว	ขนาด กว้าง ๔ เมตร ยาว ๑๕๐ เมตร วางท่อ ๑ จุด(รายละเอียด ตามแบบอบต.กำหนด)			๔๐๐,๐๐๐			จำนวนระยะทาง การก่อสร้างเพิ่ม มากขึ้น	ประชาชนมีเส้น ทางการคมนาคม ที่สะดวกรวดเร็ว	กองช่าง
๙๕	ก่อสร้างถนนคอนกรีตเสริมเหล็ก ภายในหมู่ บ้านกระเพาโร หมู่ที่ ๗(จากบ้านนายสุวรรณ ดูลดียั้ง-ศาลปู่ตาโดนเมา)	เพื่อให้ประชาชนมี เส้นทางการคมนาคมที่ สะดวกรวดเร็ว	ขนาดกว้าง ๔ เมตร ยาว ๔๒๐ เมตร (รายละเอียดตามแบบ อบต.กำหนด)	๕๐๐,๐๐๐	๕๐๐,๐๐๐	๕๐๐,๐๐๐			จำนวนระยะทาง การก่อสร้างเพิ่ม มากขึ้น	ประชาชนมีเส้น ทางการคมนาคม ที่สะดวกรวดเร็ว	กองช่าง

๒.๑ แผนงานอุตสาหกรรมและการโยธา งานก่อสร้าง - การก่อสร้าง ซ่อมแซม ต่อเติม ปรับปรุง รื้อถอน สาธารณูปโภค สาธารณูปการ การขยายเขตไฟฟ้า ประปา ฯลฯ

แบบ ผ ๐๒/๑

ที่	โครงการ	วัตถุประสงค์	เป้าหมาย ผลผลิตของโครงการ	งบประมาณและที่ผ่านมา					ตัวชี้วัด (KPI)	ผลลัพธ์ที่คาดว่าจะได้รับ	หน่วยงาน ที่รับผิดชอบ
				๒๕๖๖ (บาท)	๒๕๖๗ (บาท)	๒๕๖๘ (บาท)	๒๕๖๙ (บาท)	๒๕๗๐ (บาท)			
๙๖	ก่อสร้างถนนคอนกรีตเสริมเหล็ก ภายในหมู่ บ้านกระเพโร หมู่ที่ ๗ (จากบ้านกระเพโร- บ้านห้วยเสนง ต.หนองใหญ่)	เพื่อให้ประชาชนมี เส้นทางการคมนาคมที่ สะดวกรวดเร็ว	ขนาดกว้าง ๕ เมตร ยาว ๔๐๐ เมตร (รายละเอียดตามแบบ อบต.กำหนด)	๕๐๐,๐๐๐					จำนวนระยะทาง การก่อสร้างเพิ่ม มากขึ้น	ประชาชนมีเส้น ทางการคมนาคม ที่สะดวกรวดเร็ว	กองช่าง
๙๗	ขยายผิวจราจร คสล.วางท่อ ระบายน้ำพร้อมบ่ापัก บ้านกระเพโร หมู่ที่ ๗ (จากบ้านนางเฉื่อย-ศูนย์สาธิต)	เพื่อแก้ไขปัญหาที่อ้อมซัง ในหมู่บ้าน	บ้านกระเพโร หมู่ที่ ๗ ยาว ๒๐๐ เมตร (รายละเอียดตามแบบ อบต.กำหนด)	๕๐๐,๐๐๐	๕๐๐,๐๐๐				ระยะทางที่ ขยาย	ป้องกันน้ำท่วมซัง ในชุมชน	กองช่าง
๙๘	โครงการปรับปรุงขยายเขตระบบ ประปาหมู่บ้านบ้านกระเพโร หมู่ที่ ๗	เพื่อให้ประชาชนมีน้ำ อุปโภคบริโภคอย่างทั่วถึง ทุกหลังคาเรือน	ขนาด ยาว ๑,๘๐๐ เมตร (ตามแบบ อบต.กำหนด)	๕๐๐,๐๐๐					ประชาชนได้รับ ประโยชน์เพิ่มขึ้น ร้อยละ ๓๐ ของ ครัวเรือนทั้งหมด	ประชาชนมีน้ำอุปโภค บริโภคอย่างทั่วถึง ทุกหลังคาเรือน	กองช่าง
๙๙	โครงการก่อสร้างระบบประปา หมู่บ้านกระเพโร หมู่ที่ ๗	เพื่อให้ประชาชนในหมู่บ้าน มีน้ำดื่มที่สะอาดและ ปลอดภัยสำหรับบริโภค อย่างทั่วถึง	บ้านกระเพโร (รายละเอียดตามแบบ อบต.กำหนด)	๕๐๐,๐๐๐					ร้อยละ ๑๐๐ ของครัวเรือน มีน้ำสะอาดใช้	ประชาชนมีน้ำสะอาดใช้ สำหรับอุปโภคและ บริโภคทุกหลังคาเรือน	กองช่าง
๑๐๐	โครงการติดตั้งไฟส่องสว่าง	เพื่อให้ประชาชนในตำบล มีความปลอดภัยในชีวิต และทรัพย์สิน	บ้านกระเพโร หมู่ที่ ๗ จำนวน ๒๐ จุด		๕๐๐,๐๐๐				จำนวนไฟแสง สว่างที่ติดตั้งเพิ่ม มากขึ้น	ประชาชนมีความปลอดภัย ในชีวิตและทรัพย์สิน	กองช่าง

รายละเอียดโครงการพัฒนา

แบบ ผ ๐๒/๑

ที่นำมาจากแผนพัฒนาหมู่บ้าน/ชุมชน

แผนพัฒนาท้องถิ่น (พ.ศ. ๒๕๖๖ - ๒๕๗๐) ทบพวน ครั้งที่ ๑/๒๕๖๘

องค์การบริหารส่วนตำบลตาเบา อำเภอปราสาท จังหวัดสุรินทร์

ยุทธศาสตร์จังหวัดสุรินทร์ที่ ๒. ด้านการพัฒนาความสามารถในการแข่งขันทางเศรษฐกิจ และบริการ

ยุทธศาสตร์การพัฒนาขององค์กรปกครองส่วนท้องถิ่นในเขตจังหวัดสุรินทร์ ข้อที่ ๒.การพัฒนาความสามารถในการแข่งขันทางเศรษฐกิจ การค้า การลงทุน และการท่องเที่ยว

๒. ยุทธศาสตร์การพัฒนาด้านโครงสร้างพื้นฐาน

๒.๑ แผนงานอุตสาหกรรมและการโยธา งานก่อสร้าง - การก่อสร้าง ซ่อมแซม ต่อเติม ปรับปรุง รื้อถอน สาธารณูปโภค สาธารณูปการ การขยายเขตไฟฟ้า ประปา ฯลฯ

ที่	โครงการ	วัตถุประสงค์	เป้าหมาย ผลผลิตของโครงการ	งบประมาณและที่ผ่านมา					ตัวชี้วัด (KPI)	ผลลัพธ์ที่คาดว่าจะได้รับ	หน่วยงาน ที่รับผิดชอบ
				๒๕๖๖ (บาท)	๒๕๖๗ (บาท)	๒๕๖๘ (บาท)	๒๕๖๙ (บาท)	๒๕๗๐ (บาท)			
๑๐๑	ก่อสร้างถนนคอนกรีตเสริมเหล็ก บ้านโคกจราบ หมู่ที่ ๘ (จากบ้าน นางบัวบาน สืบสันต์-บ้านนาง หอมนามเวช)	เพื่อให้ประชาชนมีเส้น ทางการคมนาคมที่สะดวก รวดเร็ว	ขนาดกว้าง ๕ เมตร ยาว ๓๒๐ เมตร (รายละเอียดตามแบบ อบต.กำหนด)				๕๐๐,๐๐๐		จำนวนระยะทาง การก่อสร้างเพิ่ม มากขึ้น	ประชาชนมีเส้น ทางการคมนาคมที่ สะดวกรวดเร็ว	กองช่าง
๑๐๒	ก่อสร้างถนนคอนกรีตเสริมเหล็ก บ้านโคกจราบ หมู่ที่ ๘ (จากบ้านนางสำราญ ถึงนางสง่า)	เพื่อให้ประชาชนมีเส้น ทางการคมนาคมที่สะดวก รวดเร็ว	ขนาดกว้าง ๕ เมตร ยาว ๗๐๐ เมตร (รายละเอียดตามแบบ อบต.กำหนด)				๕๐๐,๐๐๐	๕๐๐,๐๐๐	จำนวนระยะทาง การก่อสร้างเพิ่ม มากขึ้น	ประชาชนมีเส้น ทางการคมนาคมที่ สะดวกรวดเร็ว	กองช่าง
๑๐๓	ก่อสร้างถนนคอนกรีตเสริมเหล็ก บ้านโคกจราบ หมู่ที่ ๘ (จาก บ้านยายบอน-สามแยกตาเสียน)	เพื่อให้ประชาชนมีเส้น ทางการคมนาคมที่สะดวก รวดเร็ว	ขนาดกว้าง ๕ เมตร ยาว ๗๐๐ เมตร (รายละเอียด ตามแบบอบต.กำหนด)				๕๐๐,๐๐๐	๕๐๐,๐๐๐	จำนวนระยะทาง การก่อสร้างเพิ่ม มากขึ้น	ประชาชนมีเส้น ทางการคมนาคมที่ สะดวกรวดเร็ว	กองช่าง
๑๐๔	ก่อสร้างถนนคอนกรีตเสริมเหล็ก บ้านโคกจราบ หมู่ที่ ๘ (จากสาม แยกบ้านนางเปา -เชื่อมต่อถนน ลาดยางบ้านปะปูล)	เพื่อให้ประชาชนมีเส้น ทางการคมนาคมที่สะดวก รวดเร็ว	ขนาดกว้าง ๕ เมตร ยาว ๕๐๐.๐๐ เมตร (รายละเอียดตามแบบ อบต.กำหนด)					๕๐๐,๐๐๐	จำนวนระยะทาง การก่อสร้างเพิ่ม มากขึ้น	ประชาชนมีเส้น ทางการคมนาคมที่ สะดวกรวดเร็ว	กองช่าง

๒.๑ แผนงานอุตสาหกรรมและการโยธา งานก่อสร้าง - การก่อสร้าง ซ่อมแซม ต่อเติม ปรับปรุง รื้อถอน สาธารณูปโภค สาธารณูปการ การขยายเขตไฟฟ้า ประปา ฯลฯ

แบบ ผ ๐๒/๑

ที่	โครงการ	วัตถุประสงค์	เป้าหมาย ผลผลิตของโครงการ	งบประมาณและที่ผ่านมา					ตัวชี้วัด (KPI)	ผลลัพธ์ที่คาดว่าจะได้รับ	หน่วยงาน ที่รับผิดชอบ
				๒๕๖๖ (บาท)	๒๕๖๗ (บาท)	๒๕๖๘ (บาท)	๒๕๖๙ (บาท)	๒๕๗๐ (บาท)			
๑๐๕	ก่อสร้างถนนคอนกรีตเสริมเหล็ก ภายในหมู่บ้านโคกจราบ หมู่ที่ ๘ (จากร้านก๋วยเตี๋ยวนางเรียง-บ้าน นางสุพรรณ)	เพื่อให้ประชาชนมีเส้น ทางการคมนาคมที่สะดวก รวดเร็ว	ขนาด กว้าง ๕.๐๐ เมตร ยาว ๔๐๐.๐๐ เมตร (รายละเอียดตามแบบ อบต.กำหนด)					๕๐๐,๐๐๐	จำนวนระยะทาง การก่อสร้างเพิ่ม มากขึ้น	ประชาชนมีเส้น ทางการคมนาคมที่ สะดวกรวดเร็ว	กองช่าง
๑๐๖	ก่อสร้างถนนดินลงผิวจราจร หินคลุก หมู่ที่ ๘ (จากบ้านนาง กิมหวาน ถึงดี-ลำห้วยโตง)	เพื่อให้ประชาชนมีเส้น ทางการคมนาคมที่สะดวก รวดเร็ว	ขนาด กว้าง ๕.๐๐ เมตร ยาว ๑,๓๐๐.๐๐ เมตร (รายละเอียดตามแบบ อบต.กำหนด)					๕๐๐,๐๐๐	จำนวนระยะทาง การก่อสร้างเพิ่ม มากขึ้น	ประชาชนมีเส้น ทางการคมนาคมที่ สะดวกรวดเร็ว	กองช่าง
๑๐๗	ก่อสร้างถนนดินลงผิวจราจร หินคลุกบ้านโคกจราบ หมู่ที่ ๘ (จากนาตาเมื่อนถึง บ้านนางแตะ)	เพื่อให้ประชาชนมีเส้น ทางการคมนาคมที่สะดวก รวดเร็ว	ขนาดกว้าง ๖ เมตร ยาว ๕๐๐ เมตร (รายละเอียดตามแบบ อบต.กำหนด)					๕๐๐,๐๐๐	จำนวนระยะทาง การก่อสร้างเพิ่ม มากขึ้น	ประชาชนมีเส้น ทางการคมนาคมที่ สะดวกรวดเร็ว	กองช่าง
๑๐๘	ก่อสร้างถนนคอนกรีตเสริมเหล็ก บ้านโคกจราบ หมู่ที่ ๘ (จากสามแยกบ้านนางเปา - สี่แยกนาตาเมื่อน)	เพื่อให้ประชาชนมีเส้น ทางการคมนาคมที่สะดวก รวดเร็ว	ขนาดกว้าง ๔.๐๐ เมตร ยาว ๕๐๐.๐๐ เมตร (รายละเอียดตามแบบ อบต.กำหนด)			๕๐๐,๐๐๐	๕๐๐,๐๐๐		จำนวนระยะทาง การก่อสร้างเพิ่ม มากขึ้น	ประชาชนมีเส้น ทางการคมนาคมที่ สะดวกรวดเร็ว	กองช่าง
๑๐๙	ก่อสร้างถนนคอนกรีตเสริมเหล็ก ภายในหมู่บ้านโคกจราบ หมู่ที่ ๘ (บ้านนางพุทธ-สามแยกบ้าน นางอิง )	เพื่อให้ประชาชนมีเส้นทาง การคมนาคมที่สะดวกรวดเร็ว	ขนาด กว้าง ๕.๐๐ ม. ยาว ๑๕๐.๐๐ ม.วางท่อ ๑ (รายละเอียดตามแบบ อบต.กำหนด)	๕๐๐,๐๐๐					จำนวนระยะทาง การก่อสร้างเพิ่ม มากขึ้น	ประชาชนมีเส้น ทางการคมนาคมที่ สะดวกรวดเร็ว	กองช่าง

ที่	โครงการ	วัตถุประสงค์	เป้าหมาย ผลผลิตของโครงการ	งบประมาณและที่ผ่านมา					ตัวชี้วัด (KPI)	ผลลัพธ์ที่คาดว่าจะได้รับ	หน่วยงาน ที่รับผิดชอบ	
				๒๕๖๖ (บาท)	๒๕๖๗ (บาท)	๒๕๖๘ (บาท)	๒๕๖๙ (บาท)	๒๕๗๐ (บาท)				
๑๑๐	ปรับปรุงถนนดินลงฝิวจรรยา หินคลุก หมู่ที่ ๘ (จากบ้านโคกจรรยา ถึงบ้านกันตวง)	เพื่อให้ประชาชนมีเส้น ทางการคมนาคมที่สะดวก รวดเร็ว	ขนาด กว้าง ๕.๐๐ เมตร ยาว ๑,๓๐๐.๐๐ เมตร (รายละเอียดตามแบบ อบต.กำหนด)		๕๐๐,๐๐๐					จำนวนระยะทาง การก่อสร้างเพิ่ม มากขึ้น	ประชาชนมีเส้น ทางการคมนาคมที่ สะดวกรวดเร็ว	กองช่าง
๑๑๑	ก่อสร้างถนนดินลงฝิวจรรยา หินคลุก บ้านโคกจรรยา หมู่ที่ ๘ (จากบ้านนายโกย ภาสตา-แยกไป บ้านนายไทยรัฐ-บ้านนายพูน จุไร)	เพื่อให้ประชาชนมี เส้นทางการคมนาคมที่ สะดวกรวดเร็ว	ขนาดกว้าง ๘.๐๐ เมตร ยาว ๑,๕๐๐.๐๐ เมตร (รายละเอียดตามแบบ อบต.กำหนด)	๕๐๐,๐๐๐						จำนวนระยะทาง การก่อสร้างเพิ่ม มากขึ้น	ประชาชนมีเส้น ทางการคมนาคมที่ สะดวกรวดเร็ว	กองช่าง
๑๑๒	ก่อสร้างถนนดินลงหินคลุก บ้านโคกจรรยา หมู่ ๘ (จากศูนย์สาธิต-บ้านนางสุพาย)	เพื่อให้ประชาชนมีเส้นทาง การคมนาคมที่สะดวกรวดเร็ว	ขนาด กว้าง ๕.๐๐ ม. ยาว ๓๐๐.๐๐ ม.วางท่อ ๒ (รายละเอียดตามแบบ อบต.กำหนด)	๔๐๐,๐๐๐						จำนวนระยะทาง การก่อสร้างเพิ่ม มากขึ้น	ประชาชนมีเส้น ทางการคมนาคมที่ สะดวกรวดเร็ว	กองช่าง

รายละเอียดโครงการพัฒนา

แบบ ผ ๐๒/๑

ที่นำมาจากแผนพัฒนาหมู่บ้าน/ชุมชน

แผนพัฒนาท้องถิ่น (พ.ศ. ๒๕๖๖ - ๒๕๗๐) ทบพวน ครั้งที่ ๑/๒๕๖๘

องค์การบริหารส่วนตำบลตาเบา อำเภอปราสาท จังหวัดสุรินทร์

ยุทธศาสตร์จังหวัดสุรินทร์ที่ ๒. ด้านการพัฒนาความสามารถในการแข่งขันทางเศรษฐกิจ และบริการ

ยุทธศาสตร์การพัฒนาขององค์กรปกครองส่วนท้องถิ่นในเขตจังหวัดสุรินทร์ ข้อที่ ๒.การพัฒนาความสามารถในการแข่งขันทางเศรษฐกิจ การค้า การลงทุน และการท่องเที่ยว

๒. ยุทธศาสตร์การพัฒนาด้านโครงสร้างพื้นฐาน

๒.๑ แผนงานอุตสาหกรรมและการโยธา งานก่อสร้าง - การก่อสร้าง ซ่อมแซม ต่อเติม ปรับปรุง รื้อถอน สาธารณูปโภค สาธารณูปการ การขยายเขตไฟฟ้า ประปา ฯลฯ

ที่	โครงการ	วัตถุประสงค์	เป้าหมาย ผลผลิตของโครงการ	งบประมาณและที่ผ่านมา					ตัวชี้วัด (KPI)	ผลลัพธ์ที่คาดว่าจะได้รับ	หน่วยงาน ที่รับผิดชอบ
				๒๕๖๖ (บาท)	๒๕๖๗ (บาท)	๒๕๖๘ (บาท)	๒๕๖๙ (บาท)	๒๕๗๐ (บาท)			
๑๑๓	ก่อสร้างทางระบายน้ำพร้อมบ่อพัก ๒ ช่าง บ้านภูมิสติง หมู่ที่ ๙ (จากบ้านนายทวน ไม้จันทร์ดี ถึงบ้านนายสด จิตเอก)	เพื่อระบายน้ำและป้องกัน น้ำท่วมขังในชุมชน	ยาว ๒๐๐.๐๐ เมตร (รายละเอียดตามแบบ อบต.กำหนด)				๕๐๐,๐๐๐	๒๐๐,๐๐๐	ระยะทางระบาย น้ำที่เพิ่มขึ้น	น้ำสามารถระบายได้ เร็วขึ้นในหน้าฝน ไม่มีน้ำท่วมขังในชุมชน	กองช่าง
๑๑๔	ก่อสร้างทางระบายน้ำพร้อมบ่อพัก บ้านภูมิสติง หมู่ที่ ๙ (จากที่ดินนายประจวบ-ที่ดินของ นายวงศ์ สิงโตทอง)	เพื่อระบายน้ำและป้องกัน น้ำท่วมขังในชุมชน	ยาว ๒๕๐.๐๐ เมตร (รายละเอียดตามแบบ อบต.กำหนด)				๕๐๐,๐๐๐	๕๐๐,๐๐๐	ระยะทางระบาย น้ำที่เพิ่มขึ้น	น้ำสามารถระบายได้ เร็วขึ้นในหน้าฝน ไม่มีน้ำท่วมขังในชุมชน	กองช่าง
๑๑๕	ก่อสร้างทางระบายน้ำพร้อมบ่อพัก บ้านภูมิสติง หมู่ที่ ๙(จากสามแยก ศาลากลางหมู่บ้าน-ที่นาศาธารณะ ประโยชน์)	เพื่อระบายน้ำและป้องกัน น้ำท่วมขังในชุมชน	ยาว ๒๒๕.๐๐ เมตร (รายละเอียดตามแบบ อบต.กำหนด)				๕๐๐,๐๐๐		ระยะทางระบาย น้ำที่เพิ่มขึ้น	น้ำสามารถระบายได้ เร็วขึ้นในหน้าฝน ไม่มีน้ำท่วมขังในชุมชน	กองช่าง
๑๑๖	ก่อสร้างถนนดินลงผิวจราจรหิน ค碌ก บ้านภูมิสติง หมู่ที่ ๙ (เส้นเลียบลำห้วยเสนง)	เพื่อให้ประชาชนมีเส้นทาง การคมนาคมที่สะดวกรวดเร็ว	ขนาดกว้าง ๖ เมตร ยาว ๒๐๐๐ เมตร (รายละเอียด ตามแบบ อบต.กำหนด)		๕๐๐,๐๐๐			๕๐๐,๐๐๐	จำนวนระยะทาง การก่อสร้างเพิ่ม มากขึ้น	ประชาชนมีเส้น ทางการคมนาคมที่ สะดวกรวดเร็ว	กองช่าง

ที่	โครงการ	วัตถุประสงค์	เป้าหมาย ผลผลิตของโครงการ	งบประมาณและที่ผ่านมา					ตัวชี้วัด (KPI)	ผลลัพธ์ที่คาดว่าจะได้รับ	หน่วยงาน ที่รับผิดชอบ
				๒๕๖๖ (บาท)	๒๕๖๗ (บาท)	๒๕๖๘ (บาท)	๒๕๖๙ (บาท)	๒๕๗๐ (บาท)			
๑๑๗	ก่อสร้างทางระบายน้ำพร้อมบ่อพัก คสล. หมู่ที่ ๙ (จากบ้านนายสด จิตเอก-ถึงสามแยกบ้านนายภุชญา)	เพื่อระบายน้ำออกจากชุมชน และป้องกันน้ำท่วม ในชุมชน	ยาว ๑๘๕.๐๐ เมตร (รายละเอียดตามแบบ อบต.กำหนด)		๕๐๐,๐๐๐		๔๐๐,๐๐๐		จำนวนวางระบาย น้ำเพิ่มมากขึ้น	การระบายน้ำที่ท่วมขัง ในหมู่บ้านรวดเร็ว	กองช่าง
๑๑๘	ก่อสร้างท่อลอดเหลี่ยม ๒ ช่อง บ้านภูมิสด หมู่ที่ ๙ (จุดลำห้วยเสนง)	เพื่อให้ประชาชนในหมู่ บ้านมีเส้นทางสัญจรที่สะดวก	บ้านภูมิสด หมู่ที่ ๙ จำนวน ๑ จุด				๕๐๐,๐๐๐	จำนวนทางข้ามลำ น้ำเพิ่มมากขึ้น	ประชาชนเส้นทาง สัญจรสะดวกมากขึ้น	กองช่าง	
๑๑๙	ก่อสร้างถนนคอนกรีตเสริมเหล็ก ภายในหมู่บ้านภูมิสด หมู่ที่ ๙ (เส้นเชื่อมภูมิสด-บ้านจบก)	เพื่อให้ประชาชนมีเส้นทาง การคมนาคมที่สะดวกรวดเร็ว	ขนาดกว้าง ๕.๐๐ ม. ยาว ๑๔๐.๐๐ ม.วางท่อ๑จุด(รายละเอียดตามแบบ อบต.กำหนด)	๕๐๐,๐๐๐				จำนวนระยะทาง การก่อสร้างเพิ่ม มากขึ้น	ประชาชนมีเส้น ทางการคมนาคมที่ สะดวกรวดเร็ว	กองช่าง	
๑๒๐	ก่อสร้างถนนคอนกรีตเสริมเหล็ก บ้านภูมิสด หมู่ที่ ๙(เส้นข้างสนาม กีฬาหมู่บ้าน)	เพื่อให้ประชาชนมีเส้น ทางการคมนาคมที่สะดวก รวดเร็ว	ขนาดกว้าง ๔.๐๐ เมตร ยาว ๑๒๐.๐๐ เมตร (รายละเอียดตามแบบ อบต.กำหนด)			๔๕๐,๐๐๐		จำนวนระยะทาง การก่อสร้างเพิ่ม มากขึ้น	ประชาชนมีเส้น ทางการคมนาคมที่ สะดวกรวดเร็ว	กองช่าง	
๑๒๑	ก่อสร้างถนนคอนกรีตเสริมเหล็ก ภายในหมู่ บ้านภูมิสด หมู่ที่ ๙ เส้นในหมู่บ้าน	เพื่อให้ประชาชนมี เส้นทางการคมนาคมที่ สะดวกรวดเร็ว	ขนาดกว้าง ๕.๐๐ เมตร ยาว ๑๐๐.๐๐ เมตร (รายละเอียดตามแบบ อบต.กำหนด)	๕๐๐,๐๐๐	๕๐๐,๐๐๐			จำนวนระยะทาง การก่อสร้างเพิ่ม มากขึ้น	ประชาชนมีเส้น ทางการคมนาคม ที่สะดวกรวดเร็ว	กองช่าง	
๑๒๒	ก่อสร้าง โอเวอร์เล หมู่ที่ ๙ (สามแยกบ้านนายภุชญาเชื่อมบ้าน ละเบ็ก)	เพื่อให้ประชาชนมีเส้น ทางการคมนาคมที่สะดวก รวดเร็ว	ขนาดกว้าง ๕.๐๐ เมตร ยาว ๑๘๕.๐๐ เมตร (รายละเอียดตามแบบ อบต.กำหนด)				๕๐๐,๐๐๐	๕๐๐,๐๐๐	จำนวนระยะทาง การก่อสร้างเพิ่ม มากขึ้น	ประชาชนมีเส้น ทางการคมนาคมที่ สะดวกรวดเร็ว	กองช่าง

ที่	โครงการ	วัตถุประสงค์	เป้าหมาย ผลผลิตของโครงการ	งบประมาณและที่ผ่านมา					ตัวชี้วัด (KPI)	ผลลัพธ์ที่คาดว่าจะได้รับ	หน่วยงาน ที่รับผิดชอบ
				๒๕๖๖ (บาท)	๒๕๖๗ (บาท)	๒๕๖๘ (บาท)	๒๕๖๙ (บาท)	๒๕๗๐ (บาท)			
๑๒๓	ก่อสร้างถนนคอนกรีตเสริมเหล็ก บ้านภูมิสีตัง หมู่ที่ ๙ (บ้านนายปิยพงษ์ - ลำห้วยเสนง)	เพื่อให้ประชาชนมีเส้น ทางการคมนาคมที่สะดวก รวดเร็ว	ขนาด กว้าง ๔.๐๐ เมตร ยาว ๖๐.๐๐ เมตร (รายละเอียดตามแบบ อบต.กำหนด)			๒๐๐,๐๐๐			จำนวนระยะทาง การก่อสร้างเพิ่ม มากขึ้น	ประชาชนมีเส้น ทางการคมนาคมที่ สะดวกรวดเร็ว	กองช่าง
๑๒๔	ก่อสร้างถนนคอนกรีตเสริมเหล็ก บ้านภูมิสีตัง หมู่ที่ ๙ บ้านนายชัย-บ้านนายสมพงษ์)	เพื่อให้ประชาชนมีเส้น ทางการคมนาคมที่สะดวก รวดเร็ว	ขนาด กว้าง ๔.๐๐ เมตร ยาว ๕๐.๐๐ เมตร (รายละเอียดตามแบบ อบต.กำหนด)		๑๕๐,๐๐๐				จำนวนระยะทาง การก่อสร้างเพิ่ม มากขึ้น	ประชาชนมีเส้น ทางการคมนาคมที่ สะดวกรวดเร็ว	กองช่าง
๑๒๕	ก่อสร้าง โอเวอร์เล่ หมู่ที่ ๙ (จากสามแยกบ้านนางนันทา- สามแยกบ้านนายฤกษ์)	เพื่อให้ประชาชนมีเส้น ทางการคมนาคมที่สะดวก รวดเร็ว	ขนาดกว้าง ๕.๐๐ เมตร ยาว ๑๘๕.๐๐ เมตร (รายละเอียดตามแบบ อบต.กำหนด)			๕๐๐,๐๐๐			จำนวนระยะทาง การก่อสร้างเพิ่ม มากขึ้น	ประชาชนมีเส้น ทางการคมนาคมที่ สะดวกรวดเร็ว	กองช่าง
๑๒๖	ปรับปรุงถนนดินลงผิวจราจรหิน คลุกริมห้วยเสนง หมู่ที่ ๙ (จากบ้านนายรัชชัย ชูชื่นบุญ- บ้านนางเอื้อย อานีพูน)	เพื่อให้ประชาชนมีเส้น ทางการคมนาคมที่สะดวก รวดเร็ว	ขนาด กว้าง ๖.๐๐ เมตร ยาว ๓๖๐.๐๐ เมตร (รายละเอียดตามแบบ อบต.กำหนด)		๕๐๐,๐๐๐				จำนวนระยะทาง การก่อสร้างเพิ่ม มากขึ้น	ประชาชนมีเส้น ทางการคมนาคมที่ สะดวกรวดเร็ว	กองช่าง
๑๒๗	ขยายผิวจราจรพร้อมทางระบายน้ำ บ้านภูมิสีตัง หมู่ที่ ๙	เพื่อแก้ไขปัญหาหน้าท่วมขัง ในหมู่บ้าน	ยาว ๒๐๐ เมตร (รายละเอียดตามแบบ อบต.กำหนด)	๕๐๐,๐๐๐	๕๐๐,๐๐๐				ระยะทางที่ ขยาย	ป้องกันน้ำท่วมขัง ในชุมชน	กองช่าง

รายละเอียดโครงการพัฒนา

แบบ ผ ๐๒/๑

ที่นำมาจากแผนพัฒนาหมู่บ้าน/ชุมชน

แผนพัฒนาท้องถิ่น (พ.ศ. ๒๕๖๖ - ๒๕๗๐) ทบพวน ครั้งที่ ๑/๒๕๖๘

องค์การบริหารส่วนตำบลตาเบา อำเภอปราสาท จังหวัดสุรินทร์

ยุทธศาสตร์จังหวัดสุรินทร์ที่ ๒. ด้านการพัฒนาความสามารถในการแข่งขันทางเศรษฐกิจ และบริการ

ยุทธศาสตร์การพัฒนาขององค์กรปกครองส่วนท้องถิ่นในเขตจังหวัดสุรินทร์ ข้อที่ ๒.การพัฒนาความสามารถในการแข่งขันทางเศรษฐกิจ การค้า การลงทุน และการท่องเที่ยว

๒. ยุทธศาสตร์การพัฒนาด้านโครงสร้างพื้นฐาน

๒.๑ แผนงานอุตสาหกรรมและการโยธา งานก่อสร้าง - การก่อสร้าง ซ่อมแซม ต่อเติม ปรับปรุง รื้อถอน สาธารณูปโภค สาธารณูปการ การขยายเขตไฟฟ้า ประปา ฯลฯ

ที่	โครงการ	วัตถุประสงค์	เป้าหมาย ผลผลิตของโครงการ	งบประมาณและที่ผ่านมา					ตัวชี้วัด (KPI)	ผลลัพธ์ที่คาดว่าจะได้รับ	หน่วยงาน ที่รับผิดชอบ
				๒๕๖๖ (บาท)	๒๕๖๗ (บาท)	๒๕๖๘ (บาท)	๒๕๖๙ (บาท)	๒๕๗๐ (บาท)			
๑๒๘	ก่อสร้างถนนคอนกรีตเสริมเหล็ก ภายในหมู่บ้านละเบ็ก หมู่ที่ ๑๐ (บ้านนางเสงิม ธานีพูน-เชื่อม ถนนบ้านภูมิสีตัง)	เพื่อให้ประชาชนมีเส้นทาง การคมนาคมที่สะดวกรวดเร็ว	ขนาด กว้าง ๕.๐๐ ม. ยาว ๗๐๐.๐๐ ม วางท่อ ๒ จุด(รายละเอียด ตามแบบ อบต.กำหนด)		๕๐๐,๐๐๐	๕๐๐,๐๐๐	๕๐๐,๐๐๐		จำนวนระยะทาง การก่อสร้างเพิ่ม มากขึ้น	ประชาชนมีเส้น ทางการคมนาคมที่ สะดวกรวดเร็ว	กองช่าง
๑๒๙	ก่อสร้างถนนคอนกรีตเสริมเหล็ก บ้านละเบ็ก หมู่ที่ ๑๐ (จากแยกทางไปบ้านภูมิสีตัง ถึงบ้านนางลำควน ได้ไซร์)	เพื่อให้ประชาชนมีเส้น ทางการคมนาคมที่สะดวก รวดเร็ว	ขนาดกว้าง ๕ เมตร ยาว ๓๐๐ เมตร (รายละเอียดตามแบบ อบต.กำหนด)			๕๐๐,๐๐๐	๕๐๐,๐๐๐		จำนวนระยะทาง การก่อสร้างเพิ่ม มากขึ้น	ประชาชนมีเส้น ทางการคมนาคมที่ สะดวกรวดเร็ว	กองช่าง
๑๓๐	ก่อสร้างถนนคอนกรีตเสริมเหล็ก บ้านละเบ็ก หมู่ที่ ๑๐ (จากแยกป่าช้าเชื่อมซอย บ้านนางเต็ม)	เพื่อให้ประชาชนมีเส้น ทางการคมนาคมที่สะดวก รวดเร็ว	กว้าง ๔ เมตร ยาว ๑๗๐ เมตร (รายละเอียดตามแบบ อบต.กำหนด)				๕๐๐,๐๐๐	๕๐๐,๐๐๐	จำนวนระยะทาง การก่อสร้างเพิ่ม มากขึ้น	ประชาชนมีเส้น ทางการคมนาคมที่ สะดวกรวดเร็ว	กองช่าง

๒.๑ แผนงานอุตสาหกรรมและการโยธา งานก่อสร้าง - การก่อสร้าง ซ่อมแซม ต่อเติม ปรับปรุง รื้อถอน สาธารณูปโภค สาธารณูปการ การขยายเขตไฟฟ้า ประปา ฯลฯ

แบบ ผ ๐๒/๑

ที่	โครงการ	วัตถุประสงค์	เป้าหมาย ผลผลิตของโครงการ	งบประมาณและที่ผ่านมา					ตัวชี้วัด (KPI)	ผลลัพธ์ที่คาดว่าจะได้รับ	หน่วยงาน ที่รับผิดชอบ
				๒๕๖๖ (บาท)	๒๕๖๗ (บาท)	๒๕๖๘ (บาท)	๒๕๖๙ (บาท)	๒๕๗๐ (บาท)			
๑๓๑	ก่อสร้างถนนคอนกรีตเสริมเหล็ก บ้านละเบ็ก หมู่ที่ ๑๐ (จากถนนลาดยางหน้าบ้านนางเติม ถึงทุ่งนา)	เพื่อให้ประชาชนมีเส้น ทางการคมนาคมที่สะดวก รวดเร็ว	กว้าง ๔ เมตร ยาว ๑๗๐ เมตร (รายละเอียดตามแบบ อบต.กำหนด)				๕๐๐,๐๐๐		จำนวนระยะทาง การก่อสร้างเพิ่ม มากขึ้น	ประชาชนมีเส้น ทางการคมนาคมที่ สะดวกรวดเร็ว	กองช่าง
๑๓๒	ก่อสร้างถนนคอนกรีตเสริมเหล็ก บ้านละเบ็ก หมู่ที่ ๑๐ (จากบ้านนายหนวด สอดศรีจันทร์ ถึงทุ่งนา)	เพื่อให้ประชาชนมีเส้น ทางการคมนาคมที่สะดวก รวดเร็ว	ขนาดกว้าง ๔ เมตร ยาว ๑๕๐ เมตร (รายละเอียดตามแบบ อบต.กำหนด)					๕๐๐,๐๐๐	จำนวนระยะทาง การก่อสร้างเพิ่ม มากขึ้น	ประชาชนมีเส้น ทางการคมนาคมที่ สะดวกรวดเร็ว	กองช่าง
๑๓๓	ปรับปรุงผิวจราจรโอเวอร์เลย์ ถนนภายในหมู่บ้านละเบ็ก หมู่ที่ ๑๐ (จากแยกศาลากลางหมู่บ้านถึง เชื่อมบ้านภูมิที่ตั้ง)	เพื่อให้ประชาชนมีเส้น ทางการคมนาคมที่สะดวก รวดเร็ว	ขนาด กว้าง ๖.๐๐ เมตร ยาว ๓๕๐.๐๐ เมตร (รายละเอียดตามแบบ อบต.กำหนด)				๕๐๐,๐๐๐	๕๐๐,๐๐๐	จำนวนระยะทาง การก่อสร้างเพิ่ม มากขึ้น	ประชาชนมีเส้น ทางการคมนาคมที่ สะดวกรวดเร็ว	กองช่าง
๑๓๔	ก่อสร้างคลองส่งน้ำแบบคอนกรีต บ้านละเบ็ก หมู่ที่ ๑๐ (จากสระบ้านละเบ็ก-บ้านนายพิทักษ์ น้ำขม)	เพื่อให้มีทางน้ำไหลเพื่อ เติมน้ำให้กับหนองน้ำ สาธารณะในหมู่บ้าน	ยาว ๔๖๐.๐๐ เมตร (รายละเอียดตามแบบ อบต.กำหนด)					๕๐๐,๐๐๐	จำนวนน้ำที่กักเก็บ ในสระเพิ่มขึ้น	ประชาชนในชุมชน มีน้ำใช้ตลอดทั้งปี	กองช่าง
๑๓๕	ก่อสร้างถนนคอนกรีตเสริมเหล็ก ภายในหมู่บ้านละเบ็ก หมู่ที่ ๑๐ (บ้านนายปัญญา คงสืบเสาะ- เชื่อมบ้านละเบ็ก-บ้านสวายจู้)	เพื่อให้ประชาชนมีเส้นทาง การคมนาคมที่สะดวกรวดเร็ว	ขนาดกว้าง ๕.๐๐ ม. ยาว ๓๐๐.๐๐ ม. วางท่อ ๒ จุด(รายละเอียด ตามแบบ อบต.กำหนด)	๕๐๐,๐๐๐	๕๐๐,๐๐๐				จำนวนระยะทาง การก่อสร้างเพิ่ม มากขึ้น	ประชาชนมีเส้น ทางการคมนาคมที่ สะดวกรวดเร็ว	กองช่าง
๑๓๖	ก่อสร้างถนนคอนกรีตเสริมเหล็ก ภายในหมู่บ้านละเบ็ก หมู่ที่ ๑๐ (บ้านนางเอือน สัจจรดี-เชื่อม ทางออกบ้านละเบ็กบ้านภูมิที่ตั้ง)	เพื่อให้ประชาชนมีเส้นทาง การคมนาคมที่สะดวกรวดเร็ว	ขนาด กว้าง ๕.๐๐ ม. ยาว ๒๐๐.๐๐ ม. วางท่อ ๒ จุด(รายละเอียด ตามแบบ อบต.กำหนด)	๕๐๐,๐๐๐	๕๐๐,๐๐๐		๕๐๐,๐๐๐		จำนวนระยะทาง การก่อสร้างเพิ่ม มากขึ้น	ประชาชนมีเส้น ทางการคมนาคมที่ สะดวกรวดเร็ว	กองช่าง

๒.๑ แผนงานอุตสาหกรรมและการโยธา งานก่อสร้าง - การก่อสร้าง ซ่อมแซม ต่อเติม ปรับปรุง รื้อถอน สาธารณูปโภค สาธารณูปการ การขยายเขตไฟฟ้า ประปา ฯลฯ

แบบ ผ ๐๒/๑

ที่	โครงการ	วัตถุประสงค์	เป้าหมาย ผลผลิตของโครงการ	งบประมาณและที่ผ่านมา					ตัวชี้วัด (KPI)	ผลลัพธ์ที่คาดว่าจะได้รับ	หน่วยงาน ที่รับผิดชอบ
				๒๕๖๖ (บาท)	๒๕๖๗ (บาท)	๒๕๖๘ (บาท)	๒๕๖๙ (บาท)	๒๕๗๐ (บาท)			
๑๓๗	ก่อสร้างถนนดินลงหินคลุก บ้านละเบ็ก หมู่ ๑๐ (บ้านนางนิตย์ สอดศรีจันทร์-โรงเรียนตาเบาวิทยา)	เพื่อให้ประชาชนมีเส้นทาง การคมนาคมที่สะดวกรวดเร็ว	ขนาด กว้าง ๕.๐๐ ม. ยาว ๗๐๐.๐๐ ม. วางท่อ ๒ จุด(รายละเอียดตามแบบ อนุมัติ.กำหนด)		๕๐๐,๐๐๐	๕๐๐,๐๐๐			จำนวนระยะทาง การก่อสร้างเพิ่มมากขึ้น	ประชาชนมีเส้นทาง การคมนาคมที่ สะดวกรวดเร็ว	กองช่าง
๑๓๘	ก่อสร้างระบบประปาหมู่บ้าน บ้านละเบ็ก หมู่ที่ ๑๐ (ระบบบาดาล)	เพื่อให้ประชาชนในหมู่บ้าน มีน้ำดื่มที่สะอาดและปลอดภัย สำหรับบริโภคอย่างทั่วถึง	บ้านละเบ็ก หมู่ที่ ๑๐ จำนวน ๑๐๐ ครัวเรือน (ตามแบบ อนุมัติ.กำหนด)			๕๐๐,๐๐๐			จำนวนน้ำสะอาด มีปริมาณมากขึ้น	ประชาชนมีน้ำสำหรับ อุปโภคบริโภคที่สะอาด ปลอดภัย	กองช่าง
๑๓๙	โครงการปรับปรุงและต่อเติมศาลา ประชาคมหมู่บ้านละเบ็ก หมู่ที่ ๑๐	เพื่อให้มีความมั่นคงถาวร มีความปลอดภัยในการ ใช้บริการของประชาชน	ปรับปรุงและต่อเติมศาลา ประชาคมหมู่บ้าน (ตามแบบ อนุมัติ.กำหนด)					๕๐๐,๐๐๐	มีพื้นที่ใช้สอย เพิ่มขึ้นร้อยละ ๒๐ ของพื้นที่ทั้งหมด	ประชาชนมีสถานที่ จัดกิจกรรมและประกอบ พิธีกรรมต่างๆของชุมชน ที่สะดวกและปลอดภัย	กองช่าง
๑๔๐	ก่อสร้างเสริมผิวจราจรขยายถนน คสล. บ้านละเบ็ก หมู่ที่ ๑๐ (จากบ้านนายสุดศรี ยอดเสาศี -สี่แยกตลาดยางศาลาประชาคม)	เพื่อให้ประชาชนมีเส้น ทางการคมนาคมที่สะดวก รวดเร็ว	ขนาดกว้าง ๖.๐๐ เมตร ยาว ๒๒๐.๐๐ เมตร (รายละเอียดตามแบบ อนุมัติ.กำหนด)		๕๐๐,๐๐๐				จำนวนระยะทาง การก่อสร้างเพิ่ม มากขึ้น	ประชาชนมีเส้น ทางการคมนาคมที่ สะดวกรวดเร็ว	กองช่าง
๑๔๑	โครงการติดตั้งไฟส่องสว่าง	เพื่อให้ประชาชนในตำบล มีความปลอดภัยในชีวิต และทรัพย์สิน	บ้านละเบ็ก หมู่ที่ ๑๐ จำนวน ๒๐ จุด	๕๐๐,๐๐๐					จำนวนประชาชน ผู้ใช้ไฟฟ้าเพิ่มขึ้น	ประชาชนมีไฟฟ้าใช้ อย่างทั่วถึง	กองช่าง

รายละเอียดโครงการพัฒนา

แบบ ผ ๑๒/๑

ที่นำมาจากแผนพัฒนาหมู่บ้าน/ชุมชน

แผนพัฒนาท้องถิ่น (พ.ศ. ๒๕๖๖ - ๒๕๗๐) ทบพวน ครั้งที่ ๑/๒๕๖๘

องค์การบริหารส่วนตำบลตาเบา อำเภอปราสาท จังหวัดสุรินทร์

ยุทธศาสตร์จังหวัดสุรินทร์ที่ ๒. ด้านการพัฒนาความสามารถในการแข่งขันทางเศรษฐกิจ และบริการ

ยุทธศาสตร์การพัฒนาขององค์การปกครองส่วนท้องถิ่นในเขตจังหวัดสุรินทร์ ข้อที่ ๒.การพัฒนาความสามารถในการแข่งขันทางเศรษฐกิจ การค้า การลงทุน และการท่องเที่ยว

๒. ยุทธศาสตร์การพัฒนาด้านโครงสร้างพื้นฐาน

๒.๑ แผนงานอุตสาหกรรมและการโยธา งานก่อสร้าง - การก่อสร้าง ซ่อมแซม ต่อเติม ปรับปรุง รื้อถอน สาธารณูปโภค สาธารณูปการ การขยายเขตไฟฟ้า ประปา ฯลฯ

ที่	โครงการ	วัตถุประสงค์	เป้าหมาย ผลผลิตของโครงการ	งบประมาณและที่ผ่านมา					ตัวชี้วัด (KPI)	ผลลัพธ์ที่คาดว่าจะได้รับ	หน่วยงาน ที่รับผิดชอบ
				๒๕๖๖ (บาท)	๒๕๖๗ (บาท)	๒๕๖๘ (บาท)	๒๕๖๙ (บาท)	๒๕๗๐ (บาท)			
๑๔๒	ก่อสร้างถนนคอนกรีตเสริมเหล็ก ภายในหมู่บ้านหนองจอก หมู่๑๑ (จากที่ดินนายสุดท้าย คีตุนาม- บ้านนางคำพร้อม)	เพื่อให้ประชาชนมีเส้นทาง การคมนาคมที่สะดวกรวดเร็ว	ขนาดกว้าง ๕.๐๐ ม. ยาว ๔๐๐.๐๐ ม.วางท่อ ระบายน้ำ(รายละเอียด ตามแบบอบต.กำหนด)				๕๐๐,๐๐๐	๕๐๐,๐๐๐	จำนวนระยะทาง การก่อสร้างเพิ่ม มากขึ้น	ประชาชนมีเส้น ทางการคมนาคมที่ สะดวกรวดเร็ว	กองช่าง
๑๔๓	ก่อสร้างถนนคอนกรีตเสริมเหล็ก ภายในหมู่บ้านหนองจอก หมู่๑๑ (จากบ้านนายลอย กงทอง- บ้านนางสุนิศา)	เพื่อให้ประชาชนมีเส้นทาง การคมนาคมที่สะดวกรวดเร็ว	ขนาดกว้าง ๕.๐๐ ม. ยาว ม.วางท่อ ระบายน้ำ(รายละเอียด ตามแบบอบต.กำหนด)				๕๐๐,๐๐๐	๕๐๐,๐๐๐	จำนวนระยะทาง การก่อสร้างเพิ่ม มากขึ้น	ประชาชนมีเส้น ทางการคมนาคมที่ สะดวกรวดเร็ว	กองช่าง
๑๔๔	ก่อสร้างถนนคอนกรีตเสริมเหล็ก ภายในหมู่บ้าน บ้านหนองจอก หมู่ที่ ๑๑(จากศูนย์สาธิตเก่า- แยกบ้านนายสุธี ทองหา)	เพื่อให้ประชาชนมี เส้นทางคมนาคมที่ สะดวกรวดเร็ว	ขนาดกว้าง ๕.๐๐ เมตร ยาว ๔๐๐.๐๐ เมตร (รายละเอียดตามแบบ อบต.กำหนด)			๕๐๐,๐๐๐	๕๐๐,๐๐๐		จำนวนระยะทาง การก่อสร้างเพิ่ม มากขึ้น	ประชาชนมีเส้น ทางการคมนาคมที่ สะดวกรวดเร็ว	กองช่าง
๑๔๕	ก่อสร้างถนนคอนกรีตเสริมเหล็ก ภายในหมู่บ้าน บ้านหนองจอก หมู่ที่ ๑๑(บ้านนายกิตติศักดิ์ ทองหา-ถนนบ้านโชค)	เพื่อให้ประชาชนมีเส้นทาง การคมนาคมที่สะดวกรวดเร็ว	ขนาด กว้าง ๔.๐๐ ม. ยาว ๗๐๐.๐๐ ม. (รายละเอียดตามแบบ อบต.กำหนด)					๕๐๐,๐๐๐	จำนวนระยะทาง การก่อสร้างเพิ่ม มากขึ้น	ประชาชนมีเส้น ทางการคมนาคมที่ สะดวกรวดเร็ว	กองช่าง

ที่	โครงการ	วัตถุประสงค์	เป้าหมาย ผลผลิตของโครงการ	งบประมาณและที่ผ่านมา					ตัวชี้วัด (KPI)	ผลลัพธ์ที่คาดว่าจะได้รับ	หน่วยงาน ที่รับผิดชอบ
				๒๕๖๖ (บาท)	๒๕๖๗ (บาท)	๒๕๖๘ (บาท)	๒๕๖๙ (บาท)	๒๕๗๐ (บาท)			
๑๔๖	ก่อสร้างถนนคอนกรีตเสริมเหล็ก ภายในหมู่บ้าน บ้านหนองจอก หมู่ที่ ๑๑(จากศูนย์สาธิตเก่า- ที่ดินนายลอย กงทอง)	เพื่อให้ประชาชนมี เส้นทางการคมนาคมที่ สะดวกรวดเร็ว	ขนาดกว้าง ๕.๐๐ เมตร ยาว ๓๒๐.๐๐ เมตร (รายละเอียดตามแบบ อบต.กำหนด)					๕๐๐,๐๐๐	จำนวนระยะทาง การก่อสร้างเพิ่ม มากขึ้น	ประชาชนมีเส้น ทางการคมนาคมที่ สะดวกรวดเร็ว	กองช่าง
๑๔๗	ก่อสร้างฝายน้ำล้น บ้านหนองจอก หมู่ที่ ๑๑ (คลองวัดตาเบา-หนองกำแปะ)	เพื่อให้ประชาชนในหมู่ บ้านมีน้ำสำหรับอุปโภค บริโภคและการเกษตร ตลอดทั้งปี	บ้านหนองจอก หมู่ที่ ๑๑ (ตามแบบ อบต.กำหนด)					๕๐๐,๐๐๐	จำนวนฝายกักเก็บ น้ำเพิ่มมากขึ้น	ประชาชนมีน้ำ สำหรับอุปโภค- บริโภคและการ เกษตรตลอดทั้งปี	กองช่าง
๑๔๘	โครงการติดตั้งแผงโซล่าเซลล์พร้อม ขั้วเมสติดูดน้ำเข้าระบบประปาหมู่บ้าน บ้านหนองจอก หมู่ที่ ๑๑	เพื่อติดตั้งระบบโซล่าเซลล์ สูบน้ำให้กับประปาหมู่บ้าน เกิดการประหยัดค่าใช้จ่าย ในระยะยาว	บ้านหนองจอก (ตามแบบ อบต.กำหนด)				๑๕๐,๐๐๐		ช่วยให้ประหยัด ค่าไฟฟ้าได้ในระยะ ยาว	ประหยัดค่าไฟฟ้า ลดต้นทุน ในการบริหารจัดการ ประปาหมู่บ้าน	กองช่าง
๑๔๙	ก่อสร้างถนนคอนกรีตเสริมเหล็ก ภายในหมู่บ้านหนองจอก หมู่๑๑ (จากบ้านนายพิริยะ สายรัตน์- บ้านนางสุนิศา)	เพื่อให้ประชาชนมีเส้นทางการ คมนาคมที่สะดวกรวดเร็ว	ขนาดกว้าง ๕.๐๐ ม. ยาว ๑,๖๐๐.๐๐ ม.วางท่อ ระบายน้ำ(รายละเอียด ตามแบบอบต.กำหนด)	๕๐๐,๐๐๐	๕๐๐,๐๐๐	๕๐๐,๐๐๐			จำนวนระยะทาง การก่อสร้างเพิ่ม มากขึ้น	ประชาชนมีเส้น ทางการคมนาคมที่ สะดวกรวดเร็ว	กองช่าง
๑๕๐	ก่อสร้างถนนคอนกรีตเสริมเหล็ก บ้านหนองจอก หมู่ที่ ๑๑ (จากบ้านนางสม คำแหง-สามแยก บ้านนางนงเยาว์ พิชัยณรงค์)	เพื่อให้ประชาชนมีเส้น ทางการคมนาคมที่สะดวก รวดเร็ว	ขนาดกว้าง ๕.๐๐ เมตร ยาว ๒๐๐.๐๐ เมตร (รายละเอียดตามแบบ อบต.กำหนด)			๕๐๐,๐๐๐			จำนวนระยะทาง การก่อสร้างเพิ่ม มากขึ้น	ประชาชนมีเส้น ทางการคมนาคมที่ สะดวกรวดเร็ว	กองช่าง

๒.๑ แผนงานอุตสาหกรรมและการโยธา งานก่อสร้าง - การก่อสร้าง ซ่อมแซม ต่อเติม ปรับปรุง รื้อถอน สาธารณูปโภค สาธารณูปการ การขยายเขตไฟฟ้า ประปา ฯลฯ

แบบ ผ ๐๒/๑

ที่	โครงการ	วัตถุประสงค์	เป้าหมาย ผลผลิตของโครงการ	งบประมาณและที่ผ่านมา					ตัวชี้วัด (KPI)	ผลลัพธ์ที่คาดว่าจะได้รับ	หน่วยงาน ที่รับผิดชอบ
				๒๕๖๖ (บาท)	๒๕๖๗ (บาท)	๒๕๖๘ (บาท)	๒๕๖๙ (บาท)	๒๕๗๐ (บาท)			
๑๕๑	เจาะบาดาลระบบประปาหมู่บ้าน บ้านหนองจอก หมู่ที่ ๑๑	เพื่อให้ประชาชนในหมู่บ้าน มีน้ำดื่มที่สะอาดและปลอดภัย สำหรับบริโภคอย่างทั่วถึง	บ้านหนองจอก หมู่ที่ ๑๑ (ตามแบบ อบต.กำหนด)			๕๐๐,๐๐๐			จำนวนน้ำสะอาด ที่มีปริมาณมากขึ้น	ประชาชนมีน้ำสำหรับ อุปโภคบริโภคที่สะอาด ปลอดภัย	กองช่าง
๑๕๒	ก่อสร้างถนนดินลงหินคลุก บ้านหนองจอก หมู่ ๑๑ (ถนนเลียบบคลองสวายกำเป๊ะ จากถนน ๒๔-ตำบลหนองใหญ่)	เพื่อให้ประชาชนมีเส้นทาง การคมนาคมที่สะดวกรวดเร็ว	ขนาดกว้าง ๖.๐๐ ม. ยาว ๓๐๐๐.๐๐ ม. ทั้ง ๒ ด้าน (รายละเอียดตามแบบ อบต.กำหนด)	๕๐๐,๐๐๐					จำนวนระยะทาง การก่อสร้างเพิ่ม มากขึ้น	ประชาชนมีเส้น ทางการคมนาคมที่ สะดวกรวดเร็ว	กองช่าง
๑๕๓	ก่อสร้างถนนดินลงผิวจราจร หินคลุก หมู่ที่ ๑๑ (จากบ้านนาง สุนิสา คิณฑนาม-บ้านห้วยแสง ตำบลหนองใหญ่)	เพื่อให้ประชาชนมีเส้น ทางการคมนาคมที่สะดวก รวดเร็ว	ขนาด กว้าง ๖.๐๐ เมตร ยาว ๑,๐๐๐.๐๐ เมตร (รายละเอียดตามแบบ อบต.กำหนด)		๕๐๐,๐๐๐				จำนวนระยะทาง การก่อสร้างเพิ่ม มากขึ้น	ประชาชนมีเส้น ทางการคมนาคมที่ สะดวกรวดเร็ว	กองช่าง
๑๕๔	ก่อสร้างถนนคอนกรีตเสริมเหล็ก ภายในหมู่บ้านหนองจอก หมู่๑๑ (เส้นบ้านครุภาติยะ สายรัตน- เชื่อมถนนบ้านโคกเวง)	เพื่อให้ประชาชนมีเส้นทาง การคมนาคมที่สะดวกรวดเร็ว	ขนาด กว้าง ๕.๐๐ ม. ยาว ๑๗๐.๐๐ ม. (รายละเอียดตามแบบ อบต.กำหนด)	๕๐๐,๐๐๐					จำนวนระยะทาง การก่อสร้างเพิ่ม มากขึ้น	ประชาชนมีเส้น ทางการคมนาคมที่ สะดวกรวดเร็ว	กองช่าง
๑๕๕	ก่อสร้างถนนคอนกรีตเสริมเหล็ก ภายในหมู่บ้าน บ้านหนองจอก หมู่ที่ ๑๑(จากทางแยกบ้าน นายไพ-แยกบ้านนายชาติรี)	เพื่อให้ประชาชนมี เส้นทางคมนาคมที่ สะดวกรวดเร็ว	ขนาดกว้าง ๔.๐๐ เมตร ยาว ๔๐๐.๐๐ เมตร (รายละเอียดตามแบบ อบต.กำหนด)		๕๐๐,๐๐๐	๕๐๐,๐๐๐			จำนวนระยะทาง การก่อสร้างเพิ่ม มากขึ้น	ประชาชนมีเส้น ทางการคมนาคมที่ สะดวกรวดเร็ว	กองช่าง
๑๕๖	โครงการติดตั้งไฟส่องสว่าง	เพื่อให้ประชาชนในตำบล มีความปลอดภัยในชีวิต และทรัพย์สิน	บ้านหนองจอก หมู่ที่๑๑ จำนวน ๒๐ จุด (ตามแบบ อบต.กำหนด)	๕๐๐,๐๐๐					จำนวนไฟแสง สว่างที่ติดตั้งเพิ่ม มากขึ้น	ประชาชนมีความปลอดภัย ในชีวิตและทรัพย์สิน	กองช่าง

รายละเอียดโครงการพัฒนา

แบบ ผ ๐๒/๑

ที่นำมาจากแผนพัฒนาหมู่บ้าน/ชุมชน

แผนพัฒนาท้องถิ่น (พ.ศ. ๒๕๖๖ - ๒๕๗๐) ทบพวน ครั้งที่ ๑/๒๕๖๘

องค์การบริหารส่วนตำบลตาเบา อำเภอปราสาท จังหวัดสุรินทร์

ยุทธศาสตร์จังหวัดสุรินทร์ที่ ๒. ด้านการพัฒนาความสามารถในการแข่งขันทางเศรษฐกิจ และบริการ

ยุทธศาสตร์การพัฒนาขององค์การปกครองส่วนท้องถิ่นในเขตจังหวัดสุรินทร์ ข้อที่ ๒.การพัฒนาความสามารถในการแข่งขันทางเศรษฐกิจ การค้า การลงทุน และการท่องเที่ยว

๒. ยุทธศาสตร์การพัฒนาด้านโครงสร้างพื้นฐาน

๒.๑ แผนงานอุตสาหกรรมและการโยธา งานก่อสร้าง - การก่อสร้าง ซ่อมแซม ต่อเติม ปรับปรุง รื้อถอน สาธารณูปโภค สาธารณูปการ การขยายเขตไฟฟ้า ประปา ฯลฯ

ที่	โครงการ	วัตถุประสงค์	เป้าหมาย ผลผลิตของโครงการ	งบประมาณและที่ผ่านมา					ตัวชี้วัด (KPI)	ผลลัพธ์ที่คาดว่าจะได้รับ	หน่วยงาน ที่รับผิดชอบ
				๒๕๖๖ (บาท)	๒๕๖๗ (บาท)	๒๕๖๘ (บาท)	๒๕๖๙ (บาท)	๒๕๗๐ (บาท)			
๑๕๗	ก่อสร้างถนนคอนกรีตเสริมเหล็ก ภายในหมู่บ้านขวาว หมู่ที่ ๑๒ (จากสามแยกถนนายเทียน ศรีทองสุข-คุ้มบ้านพนมดิน)	เพื่อให้ประชาชนมี เส้นทางการคมนาคมที่ สะดวกรวดเร็ว	ขนาดกว้าง ๕.๐๐ ม. ยาว ๑,๒๐๐.๐๐ ม.วางท่อ ๖ จุด (รายละเอียดตามแบบ อบต.กำหนด)	๕๐๐,๐๐๐	๕๐๐,๐๐๐	๕๐๐,๐๐๐	๕๐๐,๐๐๐	๕๐๐,๐๐๐	จำนวนระยะทาง การก่อสร้างเพิ่ม มากขึ้น	ประชาชนมีเส้น ทางการคมนาคมที่ สะดวกรวดเร็ว	กองช่าง
๑๕๘	ก่อสร้างถนนคอนกรีตเสริมเหล็ก ภายในหมู่บ้านขวาว หมู่ที่ ๑๒ (เส้นรอบบ้านพนมดิน)	เพื่อให้ประชาชนมี เส้นทางการคมนาคมที่ สะดวกรวดเร็ว	ขนาดกว้าง ๕.๐๐ ม. ยาว ๓๕๐.๐๐ ม. (รายละเอียดตามแบบ อบต.กำหนด)	๕๐๐,๐๐๐	๕๐๐,๐๐๐	๕๐๐,๐๐๐		๕๐๐,๐๐๐	จำนวนระยะทาง การก่อสร้างเพิ่ม มากขึ้น	ประชาชนมีเส้น ทางการคมนาคมที่ สะดวกรวดเร็ว	กองช่าง
๑๕๙	ก่อสร้างถนนคอนกรีตเสริมเหล็ก บ้านขวาว หมู่ที่ ๑๒ (จากถนนคอนกรีตคุ้มพนมดินถึง บ้านขวาว)	เพื่อให้ประชาชนมีเส้น ทางการคมนาคมที่สะดวก รวดเร็ว	ขนาดกว้าง ๕.๐๐ เมตร ยาว ๗๐๐.๐๐ เมตร (รายละเอียดตามแบบ อบต.กำหนด)			๕๐๐,๐๐๐	๕๐๐,๐๐๐	๕๐๐,๐๐๐	จำนวนระยะทาง การก่อสร้างเพิ่ม มากขึ้น	ประชาชนมีเส้น ทางการคมนาคมที่ สะดวกรวดเร็ว	กองช่าง
๑๖๐	ก่อสร้างถนนคอนกรีตเสริมเหล็ก บ้านขวาว หมู่ที่ ๑๒ (ต่อจากคอนกรีตป้ายหมู่บ้านถึงนา นายเซียง กุมตริธา)	เพื่อให้ประชาชนมีเส้น ทางการคมนาคมที่สะดวก รวดเร็ว	ขนาดกว้าง ๕.๐๐ เมตร ยาว ๔๐๐.๐๐ เมตร (รายละเอียดตามแบบ อบต.กำหนด)				๕๐๐,๐๐๐	๕๐๐,๐๐๐	จำนวนระยะทาง การก่อสร้างเพิ่ม มากขึ้น	ประชาชนมีเส้น ทางการคมนาคมที่ สะดวกรวดเร็ว	กองช่าง

๒.๑ แผนงานอุตสาหกรรมและการโยธา งานก่อสร้าง - การก่อสร้าง ซ่อมแซม ต่อเติม ปรับปรุง รื้อถอน สาธารณูปโภค สาธารณูปการ การขยายเขตไฟฟ้า ประปา ฯลฯ

แบบ ผ ๐๒/๑

ที่	โครงการ	วัตถุประสงค์	เป้าหมาย ผลผลิตของโครงการ	งบประมาณและที่ผ่านมา					ตัวชี้วัด (KPI)	ผลลัพธ์ที่คาดว่าจะได้รับ	หน่วยงาน ที่รับผิดชอบ
				๒๕๖๖ (บาท)	๒๕๖๗ (บาท)	๒๕๖๘ (บาท)	๒๕๖๙ (บาท)	๒๕๗๐ (บาท)			
๑๖๑	ขยายผิวจราจรวางท่อระบายน้ำพร้อมบ่อพัก บ้านขววม หมู่ที่ ๑๒ (จากบ้านนายสำเร็จถึงนางาวรัญญา โสนาพูน)	เพื่อให้ประชาชนมีเส้นทางคมนาคมที่สะดวก รวดเร็ว	ขนาดยาว ๒๑๑ เมตร (รายละเอียดตามแบบ อบต.กำหนด)				๕๐๐,๐๐๐	๕๐๐,๐๐๐	จำนวนระยะทาง การก่อสร้างเพิ่ม มากขึ้น	ประชาชนมีเส้นทาง คมนาคมที่ สะดวก รวดเร็ว	กองช่าง
๑๖๒	โครงการน้ำประปาสะอาดเพื่อประชาชน บ้านขววม หมู่ที่ ๑๒	เพื่อให้ประชาชนมีน้ำประปาที่สะอาดสำหรับใช้ในการอุปโภคและบริโภค	บ้านขววม (รายละเอียดตามแบบ อบต.กำหนด)					๕๐๐,๐๐๐	ร้อยละ ๑๐๐ ของครัวเรือน มีน้ำสะอาดใช้	ประชาชนมีน้ำสะอาดใช้ สำหรับอุปโภคและ บริโภคทุกหลังคาเรือน	กองช่าง
๑๖๓	ก่อสร้างถนนคอนกรีตเสริมเหล็กภายในหมู่บ้านขววม หมู่ที่ ๑๒ (จากบ้านนางทุ ดุลดียิ่ง-สามแยกนางางประสพ ได้ไซร์)	เพื่อให้ประชาชนมีเส้นทางคมนาคมที่สะดวก รวดเร็ว	ขนาดกว้าง ๔.๐๐ ม. ยาว ๓๔๕.๐๐ ม.วางท่อ ๒ จุด (รายละเอียดตามแบบ อบต.กำหนด)	๕๐๐,๐๐๐	๕๐๐,๐๐๐	๕๐๐,๐๐๐			จำนวนระยะทาง การก่อสร้างเพิ่ม มากขึ้น	ประชาชนมีเส้นทาง คมนาคมที่ สะดวก รวดเร็ว	กองช่าง
๑๖๔	ก่อสร้างถนนดินลงหินคลุกบ้านขววม หมู่ที่ ๑๒ (จากบ้านนายคา ดุลดียิ่ง-หนองปิด-นายนายเกือบดุลดียิ่ง)	เพื่อให้ประชาชนมีเส้นทางคมนาคมที่สะดวก รวดเร็ว	ขนาดกว้าง ๖.๐๐ เมตร ยาว ๑,๕๐๐.๐๐ เมตร (รายละเอียด ตามแบบ อบต.กำหนด)		๕๐๐,๐๐๐	๕๐๐,๐๐๐			จำนวนระยะทาง การก่อสร้างเพิ่ม มากขึ้น	ประชาชนมีเส้นทาง คมนาคมที่ สะดวก รวดเร็ว	กองช่าง
๑๖๕	โครงการติดตั้งไฟส่องสว่าง	เพื่อให้ประชาชนในตำบลมีความปลอดภัยในชีวิตและทรัพย์สิน	บ้านขววม หมู่ที่ ๑๒ จำนวน ๒๐ จุด	๕๐๐,๐๐๐					จำนวนไฟส่อง สว่างที่ติดตั้งเพิ่ม มากขึ้น	ประชาชนมีความปลอดภัย ในชีวิตและทรัพย์สิน	กองช่าง

รายละเอียดโครงการพัฒนา

แบบ ผ ๐๒/๑

ที่นำมาจากแผนพัฒนาหมู่บ้าน/ชุมชน

แผนพัฒนาท้องถิ่น (พ.ศ. ๒๕๖๖ - ๒๕๗๐) ทบพวน ครั้งที่ ๑/๒๕๖๘

องค์การบริหารส่วนตำบลตาเบา อำเภอปราสาท จังหวัดสุรินทร์

ยุทธศาสตร์จังหวัดสุรินทร์ที่ ๒. ด้านการพัฒนาความสามารถในการแข่งขันทางเศรษฐกิจ และบริการ

ยุทธศาสตร์การพัฒนาขององค์การปกครองส่วนท้องถิ่นในเขตจังหวัดสุรินทร์ ข้อที่ ๒.การพัฒนาความสามารถในการแข่งขันทางเศรษฐกิจ การค้า การลงทุน และการท่องเที่ยว

๒. ยุทธศาสตร์การพัฒนาด้านโครงสร้างพื้นฐาน

๒.๑ แผนงานอุตสาหกรรมและการโยธา งานก่อสร้าง - การก่อสร้าง ซ่อมแซม ต่อเติม ปรับปรุง รื้อถอน สาธารณูปโภค สาธารณูปการ การขยายเขตไฟฟ้า ประปา ฯลฯ

ที่	โครงการ	วัตถุประสงค์	เป้าหมาย ผลผลิตของโครงการ	งบประมาณและที่ผ่านมา					ตัวชี้วัด (KPI)	ผลลัพธ์ที่คาดว่าจะได้รับ	หน่วยงาน ที่รับผิดชอบ
				๒๕๖๖ (บาท)	๒๕๖๗ (บาท)	๒๕๖๘ (บาท)	๒๕๖๙ (บาท)	๒๕๗๐ (บาท)			
๑๖๖	ก่อสร้างถนนคอนกรีตเสริมเหล็ก ภายในหมู่บ้านปะปูล หมู่ที่ ๑๓ (จากแยกศิลา-แยกบ้านนาย ประดับ)	เพื่อให้ประชาชนมีเส้นทาง การคมนาคมที่สะดวกรวดเร็ว	ขนาด กว้าง ๕.๐๐ ม. ยาว ๒๓๐.๐๐ ม. (รายละเอียดตามแบบ อบต.กำหนด)				๕๐๐,๐๐๐	๕๐๐,๐๐๐	จำนวนระยะทาง การก่อสร้างเพิ่ม มากขึ้น	ประชาชนมีเส้น ทางการคมนาคมที่ สะดวกรวดเร็ว	กองช่าง
๑๖๗	ก่อสร้าง โอเวอร์เล ถนนภายในหมู่ บ้านหมู่ที่ ๑๓(จากแยกบ้านนายหม คล้ายโตก-เขตบ้านกระวัน ต.หนองใหญ่)	เพื่อให้ประชาชนมีเส้น ทางการคมนาคมที่สะดวก รวดเร็ว	ขนาด กว้าง ๕.๐๐ เมตร ยาว ๙๐๐.๐๐ เมตร (รายละเอียดตามแบบ อบต.กำหนด)		๕๐๐,๐๐๐	๕๐๐,๐๐๐	๕๐๐,๐๐๐	๕๐๐,๐๐๐	จำนวนระยะทาง การก่อสร้างเพิ่ม มากขึ้น	ประชาชนมีเส้น ทางการคมนาคมที่ สะดวกรวดเร็ว	กองช่าง
๑๖๘	ก่อสร้างถนนคอนกรีตเสริมเหล็ก ภายในหมู่บ้านปะปูล หมู่ที่ ๑๓ (จากแยกบ้านนางสำเรียง- แยกบ้านนายศักดิ์ชัย)	เพื่อให้ประชาชนมี เส้นทางคมนาคมที่ สะดวกรวดเร็ว	ขนาดกว้าง ๔.๐๐ เมตร ยาว ๑๖๐.๐๐ เมตร วาง ท่อ ๒ จุด (รายละเอียด ตามแบบอบต.กำหนด)				๕๐๐,๐๐๐	๕๐๐,๐๐๐	จำนวนระยะทาง การก่อสร้างเพิ่ม มากขึ้น	ประชาชนมีเส้น ทางการคมนาคมที่ สะดวกรวดเร็ว	กองช่าง
๑๖๙	ปรับปรุงถนนดินบดทับลง หินคลุก บ้านปะปูล หมู่ที่ ๑๓ (จากสระตาเนียด-แยกนา นายชาญยุทธ)	เพื่อให้ประชาชนมี เส้นทางคมนาคมที่ สะดวกรวดเร็ว	ขนาดกว้าง ๖.๐๐ เมตร ยาว ๔๐๐.๐๐ เมตร วาง ท่อ ๑ จุด (รายละเอียด ตามแบบอบต.กำหนด)					๓๐๐,๐๐๐	จำนวนระยะทาง การก่อสร้างเพิ่ม มากขึ้น	ประชาชนมีเส้น ทางการคมนาคมที่ สะดวกรวดเร็ว	กองช่าง

ที่	โครงการ	วัตถุประสงค์	เป้าหมาย ผลผลิตของโครงการ	งบประมาณและที่ผ่านมา					ตัวชี้วัด (KPI)	ผลลัพธ์ที่คาดว่าจะได้รับ	หน่วยงาน ที่รับผิดชอบ
				๒๕๖๖ (บาท)	๒๕๖๗ (บาท)	๒๕๖๘ (บาท)	๒๕๖๙ (บาท)	๒๕๗๐ (บาท)			
๑๗๐	ปรับปรุงลานกีฬาบ้านปะปูล หมู่ที่ ๑๓	เพื่อส่งเสริมและสนับสนุนการเล่นกีฬาในระดับหมู่บ้าน	หมู่ที่ ๑๓ จำนวน ๑ แห่ง				๕๐๐,๐๐๐		จำนวนของลานกีฬาที่ได้รับการก่อสร้าง	หมู่บ้านมีลานกีฬาไว้ออกกำลังกาย	กองช่าง
๑๗๑	โครงการปรับปรุงซ่อมแซมระบบประปาหมู่บ้าน	เพื่อปรับปรุงซ่อมแซมระบบประปาหมู่บ้าน เพื่อดูแลรักษาทรัพย์สินให้ใช้งานได้ตามปกติ	บ้านปะปูล หมู่ที่ ๑๓				๕๐๐,๐๐๐		ยืดอายุการใช้งานได้นานขึ้น	ระบบประปาใช้งานได้ปกติ และมีอายุการใช้งานยาวนานกว่าเดิม	กองช่าง
๑๗๒	ก่อสร้างถนนดินลงผิวจราจรหินคลุกบ้านปะปูล หมู่ที่ ๑๓ (จากแยกนากำนันเชษฐ์-บ้านกระวัน)	เพื่อให้ประชาชนมีเส้นทางการคมนาคมที่สะดวกรวดเร็ว	ขนาดกว้าง ๖.๐๐ ม . ยาว ๖๐๐.๐๐ ม. (รายละเอียดตามแบบ อบต.กำหนด)					๕๐๐,๐๐๐	จำนวนระยะทางการก่อสร้างเพิ่มมากขึ้น	ประชาชนมีเส้นทางการคมนาคมที่สะดวกรวดเร็ว	กองช่าง
๑๗๓	ก่อสร้างถนนคอนกรีตเสริมเหล็กภายในหมู่บ้านปะปูล หมู่ที่ ๑๓ (จากแยกนายมัน-แยกนางบุโร)	เพื่อให้ประชาชนมีเส้นทางการคมนาคมที่สะดวกรวดเร็ว	ขนาดกว้าง ๕.๐๐ ม. ยาว ๔๐๐.๐๐ ม.วางท่อ ๑ จุด (รายละเอียดตามแบบ อบต.กำหนด)	๕๐๐,๐๐๐					จำนวนระยะทางการก่อสร้างเพิ่มมากขึ้น	ประชาชนมีเส้นทางการคมนาคมที่สะดวกรวดเร็ว	กองช่าง
๑๗๔	ก่อสร้างถนนคอนกรีตเสริมเหล็กภายในหมู่บ้านปะปูล หมู่ที่ ๑๓ (หนองปะปูลน้อย-ศูนย์พัฒนาเด็กเล็ก)	เพื่อให้ประชาชนมีเส้นทางการคมนาคมที่สะดวกรวดเร็ว	ขนาดกว้าง ๔.๐๐ ม . ยาว ๖๒.๐๐ ม. (รายละเอียดตามแบบ อบต.กำหนด)	๕๐๐,๐๐๐					จำนวนระยะทางการก่อสร้างเพิ่มมากขึ้น	ประชาชนมีเส้นทางการคมนาคมที่สะดวกรวดเร็ว	กองช่าง
๑๗๕	ปรับปรุงถนนดินบดทับลงหินคลุก บ้านปะปูล หมู่ที่ ๑๓ (จากแยกศูนย์พัฒนาเด็กเล็ก - บ้านนายเชิดชัย)	เพื่อให้ประชาชนมีเส้นทางการคมนาคมที่สะดวกรวดเร็ว	ขนาดกว้าง ๔.๐๐ เมตร ยาว ๒๕๐.๐๐ เมตร วางท่อ ๑ จุด (รายละเอียดตามแบบ อบต.กำหนด)			๑๕๐,๐๐๐			จำนวนระยะทางการก่อสร้างเพิ่มมากขึ้น	ประชาชนมีเส้นทางการคมนาคมที่สะดวกรวดเร็ว	กองช่าง

ที่	โครงการ	วัตถุประสงค์	เป้าหมาย ผลผลิตของโครงการ	งบประมาณและที่ผ่านมา					ตัวชี้วัด (KPI)	ผลลัพธ์ที่คาดว่าจะได้รับ	หน่วยงาน ที่รับผิดชอบ
				๒๕๖๖ (บาท)	๒๕๖๗ (บาท)	๒๕๖๘ (บาท)	๒๕๖๙ (บาท)	๒๕๗๐ (บาท)			
๑๗๖	ก่อสร้างถนนดินลงผิวจราจร หินคลุก หมู่ที่ ๑๓ (จากแยกตาพ่า ถึงป่าชุมชน)	เพื่อให้ประชาชนมีเส้น ทางการคมนาคมที่สะดวก รวดเร็ว	ขนาด กว้าง ๕.๐๐ เมตร ยาว ๙๗๐.๐๐ เมตร (รายละเอียดตามแบบ อบต.กำหนด)		๕๐๐,๐๐๐				จำนวนระยะทาง การก่อสร้างเพิ่ม มากขึ้น	ประชาชนมีเส้น ทางการคมนาคมที่ สะดวกรวดเร็ว	กองช่าง
๑๗๗	โครงการจัดทำระบบระบายน้ำเสีย ประปาหมู่บ้านปะปูล หมู่ที่ ๑๓	เพื่อติดตั้งท่อสำหรับ ระบายน้ำเสียของระบบ ประปาหมู่บ้านทั้งลงสระน้ำ	บ้านปะปูล (ตามแบบ อบต.กำหนด)			๒๐๐,๐๐๐			กำจัดน้ำเสียใน ระบบประปาได้ ทั้งหมด	สามารถระบาย น้ำเสียทิ้งได้ทั้งหมดและ เกิดภาวะแวดล้อมที่ดี ในชุมชน	กองช่าง
๑๗๘	โครงการติดตั้งไฟส่องสว่าง	เพื่อให้ประชาชนในตำบล มีความปลอดภัยในชีวิต และทรัพย์สิน	บ้านปะปูล หมู่ที่ ๑๓ จำนวน ๒๐ จุด	๕๐๐,๐๐๐					จำนวนไฟแสง สว่างที่ติดตั้งเพิ่ม มากขึ้น	ประชาชนมีความปลอดภัย ในชีวิตและทรัพย์สิน	กองช่าง

รายละเอียดโครงการพัฒนา

แบบ ผ ๐๒/๑

ที่นำมาจากแผนพัฒนาหมู่บ้าน/ชุมชน

แผนพัฒนาท้องถิ่น (พ.ศ. ๒๕๖๖ - ๒๕๗๐) ทบพวน ครั้งที่ ๑/๒๕๖๘

องค์การบริหารส่วนตำบลตาเบา อำเภอปราสาท จังหวัดสุรินทร์

ยุทธศาสตร์จังหวัดสุรินทร์ที่ ๒. ด้านการพัฒนาความสามารถในการแข่งขันทางเศรษฐกิจ และบริการ

ยุทธศาสตร์การพัฒนาขององค์กรปกครองส่วนท้องถิ่นในเขตจังหวัดสุรินทร์ ข้อที่ ๒.การพัฒนาความสามารถในการแข่งขันทางเศรษฐกิจ การค้า การลงทุน และการท่องเที่ยว

๒. ยุทธศาสตร์การพัฒนาด้านโครงสร้างพื้นฐาน

๒.๑ แผนงานอุตสาหกรรมและการโยธา งานก่อสร้าง - การก่อสร้าง ซ่อมแซม ต่อเติม ปรับปรุง รื้อถอน สาธารณูปโภค สาธารณูปการ การขยายเขตไฟฟ้า ประปา ฯลฯ

ที่	โครงการ	วัตถุประสงค์	เป้าหมาย ผลผลิตของโครงการ	งบประมาณและที่ผ่านมา					ตัวชี้วัด (KPI)	ผลลัพธ์ที่คาดว่าจะได้รับ	หน่วยงาน ที่รับผิดชอบ
				๒๕๖๖ (บาท)	๒๕๖๗ (บาท)	๒๕๖๘ (บาท)	๒๕๖๙ (บาท)	๒๕๗๐ (บาท)			
๑๗๙	ก่อสร้างถนนคอนกรีตเสริมเหล็ก บ้านลำพุก หมู่ที่ ๑๔ (จากหน้าบ้านนางประภา-บ้านนาย ประหยัด ติราวรัมย์)	เพื่อให้ประชาชนมีเส้น ทางการคมนาคมที่สะดวก รวดเร็ว	ขนาดกว้าง ๕.๐๐ เมตร ยาว ๒๒๐.๐๐ เมตร (รายละเอียดตามแบบ อบต.กำหนด)				๕๐๐,๐๐๐	๕๐๐,๐๐๐	จำนวนระยะทาง การก่อสร้างเพิ่ม มากขึ้น	ประชาชนมีเส้น ทางการคมนาคมที่ สะดวกรวดเร็ว	กองช่าง
๑๘๐	ก่อสร้างถนนคอนกรีตเสริมเหล็ก บ้านลำพุก หมู่ที่ ๑๔ (จากบ้านนางเสาร์-บ้านนายสุพรรณม)	เพื่อให้ประชาชนมีเส้น ทางการคมนาคมที่สะดวก รวดเร็ว	ขนาดกว้าง ๔ เมตร ยาว ๒๐๐เมตร (รายละเอียด ตามแบบอบต.กำหนด)				๕๐๐,๐๐๐		จำนวนระยะทาง การก่อสร้างเพิ่ม มากขึ้น	ประชาชนมีเส้น ทางการคมนาคมที่ สะดวกรวดเร็ว	กองช่าง
๑๘๑	ก่อสร้างถนนคอนกรีตเสริมเหล็ก เสริมเหล็ก บ้านลำพุก หมู่ที่ ๑๔ (จากบ้านนายเสนีอง ธาณีพูนถึงแยก สวนนายประหยัด คงสืบเสาะ)	เพื่อให้ประชาชนมีเส้น ทางการคมนาคมที่สะดวก รวดเร็ว	ขนาดกว้าง ๕.๐๐ เมตร ยาว ๒๑๕.๐๐ เมตร (รายละเอียดตามแบบ อบต.กำหนด)				๕๐๐,๐๐๐	๕๐๐,๐๐๐	จำนวนระยะทาง การก่อสร้างเพิ่ม มากขึ้น	ประชาชนมีเส้น ทางการคมนาคมที่ สะดวกรวดเร็ว	กองช่าง
๑๘๒	ก่อสร้างถนนคอนกรีตเสริมเหล็ก ภายในหมู่บ้านลำพุก หมู่ที่ ๑๔ บ้านนายหมวด ติราวรัมย์-สามแยก บ้านยายเสาร์ ติราวรัมย์)	เพื่อให้ประชาชนมีเส้นทาง การคมนาคมที่สะดวกรวดเร็ว	ขนาดกว้าง ๔.๐๐ ม. ยาว ๗๐๐.๐๐ ม.วางท่อ ๕ จุด (รายละเอียดตามแบบ อบต.กำหนด)		๕๐๐,๐๐๐			๕๐๐,๐๐๐	จำนวนระยะทาง การก่อสร้างเพิ่ม มากขึ้น	ประชาชนมีเส้น ทางการคมนาคมที่ สะดวกรวดเร็ว	กองช่าง

ที่	โครงการ	วัตถุประสงค์	เป้าหมาย ผลผลิตของโครงการ	งบประมาณและที่ผ่านมา					ตัวชี้วัด (KPI)	ผลลัพธ์ที่คาดว่าจะได้รับ	หน่วยงาน ที่รับผิดชอบ
				๒๕๖๖ (บาท)	๒๕๖๗ (บาท)	๒๕๖๘ (บาท)	๒๕๖๙ (บาท)	๒๕๗๐ (บาท)			
๑๘๓	ก่อสร้างถนนคอนกรีตเสริมเหล็ก ภายในหมู่บ้าน บ้านลำพุก หมู่ที่ ๑๔(จากสี่แยกบ้านนายเก็บเชื่อม ต่อถนนคอนกรีตทางเข้าประตู ๕)	เพื่อให้ประชาชนมี เส้นทางการคมนาคมที่ สะดวกรวดเร็ว	ขนาดกว้าง ๕.๐๐ ม. ยาว ๒๕.๐๐ ม.วางท่อ ๑ จุด (รายละเอียดตามแบบ อบต.กำหนด)					๗๕,๐๐๐	จำนวนระยะทาง การก่อสร้างเพิ่ม มากขึ้น	ประชาชนมีเส้น ทางการคมนาคมที่ สะดวกรวดเร็ว	กองช่าง
๑๘๔	ปรับปรุงถนนดินลงผิวจราจร หินคลุก บ้านลำพุก หมู่ที่ ๑๔ (จากนายนายเกษมถึงถนน ๒๔)	เพื่อให้ประชาชนมีเส้น ทางการคมนาคมที่สะดวก รวดเร็ว	ขนาดกว้าง ๖.๐๐ เมตร ยาว ๖๓๕.๐๐ เมตร (รายละเอียดตามแบบ อบต.กำหนด)				๕๐๐,๐๐๐	๕๐๐,๐๐๐	จำนวนระยะทาง การก่อสร้างเพิ่ม มากขึ้น	ประชาชนมีเส้น ทางการคมนาคมที่ สะดวกรวดเร็ว	กองช่าง
๑๘๕	ปรับปรุงถนนดินลงผิวจราจร หินคลุก บ้านลำพุก หมู่ที่ ๑๔ (เส้นจากบ้านนายสมชัย-ป่าไผ่)	เพื่อให้ประชาชนมีเส้น ทางการคมนาคมที่สะดวก รวดเร็ว	ขนาดกว้าง ๖.๐๐ เมตร ยาว ๖๓๕.๐๐ เมตร (รายละเอียดตามแบบ อบต.กำหนด)				๕๐๐,๐๐๐		จำนวนระยะทาง การก่อสร้างเพิ่ม มากขึ้น	ประชาชนมีเส้น ทางการคมนาคมที่ สะดวกรวดเร็ว	กองช่าง
๑๘๖	ก่อสร้างถนนคอนกรีตเสริมเหล็ก บ้านลำพุก หมู่ที่ ๑๔ (ทางข้างบ้านนายบุญสม สัญจรดี- บ้านนายวรวรรณ ชูชื่นบุญ)	เพื่อให้ประชาชนมีเส้น ทางการคมนาคมที่สะดวก รวดเร็ว	ขนาดกว้าง ๔.๐๐ เมตร ยาว ๑๔๐.๐๐ เมตร (รายละเอียดตามแบบ อบต.กำหนด)			๕๐๐,๐๐๐			จำนวนระยะทาง การก่อสร้างเพิ่ม มากขึ้น	ประชาชนมีเส้น ทางการคมนาคมที่ สะดวกรวดเร็ว	กองช่าง
๑๘๗	ก่อสร้างถนนคอนกรีตเสริมเหล็ก บ้านลำพุก หมู่ที่ ๑๔ (เส้นประปาหมู่บ้าน -แยกประตู ๖)	เพื่อให้ประชาชนมีเส้น ทางการคมนาคมที่สะดวก รวดเร็ว	ขนาดกว้าง ๕.๐๐ เมตร ยาว ๕๕๐.๐๐ เมตร (รายละเอียดตามแบบ อบต.กำหนด)	๕๐๐,๐๐๐					จำนวนระยะทาง การก่อสร้างเพิ่ม มากขึ้น	ประชาชนมีเส้น ทางการคมนาคมที่ สะดวกรวดเร็ว	กองช่าง
๑๘๘	ก่อสร้างถนนคอนกรีตเสริมเหล็ก ภายในหมู่บ้าน บ้านลำพุก หมู่ที่ ๑๔ (จากบ้านนายชาญ- บ้านนายหมวด ติรารัมย์)	เพื่อให้ประชาชนมี เส้นทางการคมนาคมที่ สะดวกรวดเร็ว	ขนาดกว้าง ๖.๐๐ ม. ยาว ๑๕๐.๐๐ ม.วางท่อ ๑ จุด (รายละเอียดตามแบบ อบต.กำหนด)	๔๕๐,๐๐๐	๔๕๐,๐๐๐				จำนวนระยะทาง การก่อสร้างเพิ่ม มากขึ้น	ประชาชนมีเส้น ทางการคมนาคมที่ สะดวกรวดเร็ว	กองช่าง

๒.๑ แผนงานอุตสาหกรรมและการโยธา งานก่อสร้าง - การก่อสร้าง ซ่อมแซม ต่อเติม ปรับปรุง รื้อถอน สาธารณูปโภค สาธารณูปการ การขยายเขตไฟฟ้า ประปา ฯลฯ

แบบ ผ ๐๒/๑

ที่	โครงการ	วัตถุประสงค์	เป้าหมาย ผลผลิตของโครงการ	งบประมาณและที่ผ่านมา					ตัวชี้วัด (KPI)	ผลลัพธ์ที่คาดว่าจะได้รับ	หน่วยงาน ที่รับผิดชอบ
				๒๕๖๖ (บาท)	๒๕๖๗ (บาท)	๒๕๖๘ (บาท)	๒๕๖๙ (บาท)	๒๕๗๐ (บาท)			
๑๘๙	ซ่อมสร้างถนนลาดยาง ภายในหมู่บ้านลำพุก หมู่ที่ ๑๔ (จาก ประตู ๒ ถึงประตู ๓ -สี่แยกตาเก็บ)	เพื่อให้ประชาชนมีเส้น ทางการคมนาคมที่สะดวก รวดเร็ว	ขนาดกว้าง ๕.๐๐ เมตร ยาว ๙๗๑.๐๐ เมตร (รายละเอียดตามแบบ อบต.กำหนด)		๕๐๐,๐๐๐				จำนวนระยะทาง การก่อสร้างเพิ่ม มากขึ้น	ประชาชนมีเส้น ทางการคมนาคมที่ สะดวกรวดเร็ว	กองช่าง
๑๙๐	ก่อสร้างถนนคอนกรีตเสริมเหล็ก บ้านลำพุก หมู่ที่ ๑๔ (จากสามแยกข้างบ้านนายเลี้ยง เจ็ดกระโทก-บ้านนายนิยม ภาสตา	เพื่อให้ประชาชนมีเส้น ทางการคมนาคมที่สะดวก รวดเร็ว	ขนาดกว้าง ๔.๐๐ เมตร ยาว ๑๔๐.๐๐ เมตร (รายละเอียดตามแบบ อบต.กำหนด)			๕๐๐,๐๐๐			จำนวนระยะทาง การก่อสร้างเพิ่ม มากขึ้น	ประชาชนมีเส้น ทางการคมนาคมที่ สะดวกรวดเร็ว	กองช่าง
๑๙๑	ก่อสร้างถนนคอนกรีตเสริมเหล็ก ภายในหมู่บ้าน บ้านลำพุก หมู่ที่ ๑๔ (จากบ้านนายสุริช- บ้านนายฉลอง)	เพื่อให้ประชาชนมี เส้นทางการคมนาคมที่ สะดวกรวดเร็ว	ขนาดกว้าง ๖.๐๐ ม. ยาว ๗๐๐.๐๐ ม.วาง ท่อ ๓ จุด (รายละเอียด ตามแบบ อบต.กำหนด)	๕๐๐,๐๐๐	๕๐๐,๐๐๐				จำนวนระยะทาง การก่อสร้างเพิ่ม มากขึ้น	ประชาชนมีเส้น ทางการคมนาคมที่ สะดวกรวดเร็ว	กองช่าง
๑๙๒	ปรับปรุงท่อกระจายน้ำ บ้านลำพุก หมู่ที่ ๑๔	เพื่อประชาสัมพันธ์ข่าวสาร ให้ประชาชนทราบอย่างทั่วถึง	บ้านลำพุก หมู่ที่ ๑๔ (ตามแบบ อบต.กำหนด)		๒๕๐,๐๐๐				จำนวนท่อกระจาย น้ำที่เพิ่มขึ้น	ประชาชนได้รับข้อมูลข่าว มากขึ้น	กองช่าง
๑๙๓	โครงการติดตั้งไฟส่องสว่าง	เพื่อให้ประชาชนในตำบล มีความปลอดภัยในชีวิต และทรัพย์สิน	บ้านลำพุก หมู่ที่ ๑๔ จำนวน ๒๐ จุด	๕๐๐,๐๐๐					จำนวนไฟแสง สว่างที่ติดตั้งเพิ่ม มากขึ้น	ประชาชนมีความปลอดภัย ในชีวิตและทรัพย์สิน	กองช่าง

รายละเอียดโครงการพัฒนา

แบบ ผ ๐๒/๑

ที่นำมาจากแผนพัฒนาหมู่บ้าน/ชุมชน

แผนพัฒนาท้องถิ่น (พ.ศ. ๒๕๖๖ - ๒๕๗๐) ทบพวน ครั้งที่ ๑/๒๕๖๘

องค์การบริหารส่วนตำบลตาเบา อำเภอปราสาท จังหวัดสุรินทร์

ยุทธศาสตร์จังหวัดสุรินทร์ที่ ๒. ด้านการพัฒนาความสามารถในการแข่งขันทางเศรษฐกิจ และบริการ

ยุทธศาสตร์การพัฒนาขององค์การปกครองส่วนท้องถิ่นในเขตจังหวัดสุรินทร์ ข้อที่ ๒.การพัฒนาความสามารถในการแข่งขันทางเศรษฐกิจ การค้า การลงทุน และการท่องเที่ยว

๒. ยุทธศาสตร์การพัฒนาด้านโครงสร้างพื้นฐาน

๒.๑ แผนงานอุตสาหกรรมและการโยธา งานก่อสร้าง - การก่อสร้าง ซ่อมแซม ต่อเติม ปรับปรุง รื้อถอน สาธารณูปโภค สาธารณูปการ การขยายเขตไฟฟ้า ประปา ฯลฯ

ที่	โครงการ	วัตถุประสงค์	เป้าหมาย ผลผลิตของโครงการ	งบประมาณและที่ผ่านมา					ตัวชี้วัด (KPI)	ผลลัพธ์ที่คาดว่าจะได้รับ	หน่วยงาน ที่รับผิดชอบ
				๒๕๖๖ (บาท)	๒๕๖๗ (บาท)	๒๕๖๘ (บาท)	๒๕๖๙ (บาท)	๒๕๗๐ (บาท)			
๑๙๔	ก่อสร้างถนนคอนกรีตเสริมเหล็กบ้านบุเจก หมู่ที่ ๑๕ (เส้นบ้านนายพงศ์ศักดิ์เชื่อมบ้านขาว)	เพื่อให้ประชาชนมีเส้นทางการคมนาคมที่สะดวกรวดเร็ว	ขนาดกว้าง ๔.๐๐ ม. ยาว ๑๐๐๐.๐๐ ม. (ตามแบบ อบต.กำหนด)		๕๐๐,๐๐๐	๕๐๐,๐๐๐	๕๐๐,๐๐๐		จำนวนระยะทางการก่อสร้างเพิ่มมากขึ้น	ประชาชนมีเส้นทางการคมนาคมที่สะดวกรวดเร็ว	กองช่าง
๑๙๕	ก่อสร้างถนนคอนกรีตเสริมเหล็กภายในหมู่บ้านบุเจก หมู่ที่ ๑๕ (ซอยบ้านนายเพื่อน-ลำห้วยเสนง)	เพื่อให้ประชาชนมีเส้นทางการคมนาคมที่สะดวกรวดเร็ว	ขนาดกว้าง ๓.๕๐ ม. ยาว ๓๐.๐๐ ม.วางท่อ ๑ จุด (รายละเอียดตามแบบ อบต.กำหนด)					๙๐,๐๐๐	จำนวนระยะทางการก่อสร้างเพิ่มมากขึ้น	ประชาชนมีเส้นทางการคมนาคมที่สะดวกรวดเร็ว	กองช่าง
๑๙๖	ก่อสร้างถนนคอนกรีตเสริมเหล็กภายในหมู่บ้านบุเจก หมู่ที่ ๑๕ (จากบ้านเลขที่ ๒๑๕-หนองกันแสง)	เพื่อให้ประชาชนมีเส้นทางการคมนาคมที่สะดวกรวดเร็ว	ขนาด กว้าง ๕.๐๐ เมตร ยาว ๒๘๐.๐๐ เมตร (รายละเอียดตามแบบ อบต.กำหนด)				๕๐๐,๐๐๐	๕๐๐,๐๐๐	จำนวนระยะทางการก่อสร้างเพิ่มมากขึ้น	ประชาชนมีเส้นทางการคมนาคมที่สะดวกรวดเร็ว	กองช่าง
๑๙๗	ก่อสร้างถนนคอนกรีตเสริมเหล็กบ้านบุเจก หมู่ที่ ๑๕ (สามแยกบ้านนางสมบุก ยอดเสาดิ-หนองกำแพง)	เพื่อให้ประชาชนมีเส้นทางการคมนาคมที่สะดวกรวดเร็ว	ขนาดกว้าง ๔.๐๐ เมตร ยาว ๖๒๐.๐๐ เมตร (รายละเอียดตามแบบ อบต.กำหนด)					๕๐๐,๐๐๐	จำนวนระยะทางการก่อสร้างเพิ่มมากขึ้น	ประชาชนมีเส้นทางการคมนาคมที่สะดวกรวดเร็ว	กองช่าง

๒.๑ แผนงานอุตสาหกรรมและการโยธา งานก่อสร้าง - การก่อสร้าง ซ่อมแซม ต่อเติม ปรับปรุง รื้อถอน สาธารณูปโภค สาธารณูปการ การขยายเขตไฟฟ้า ประปา ฯลฯ

แบบ ผ ๐๒/๑

ที่	โครงการ	วัตถุประสงค์	เป้าหมาย ผลผลิตของโครงการ	งบประมาณและที่ผ่านมา					ตัวชี้วัด (KPI)	ผลลัพธ์ที่คาดว่าจะได้รับ	หน่วยงาน ที่รับผิดชอบ
				๒๕๖๖ (บาท)	๒๕๖๗ (บาท)	๒๕๖๘ (บาท)	๒๕๖๙ (บาท)	๒๕๗๐ (บาท)			
๑๙๘	ก่อสร้างถนนคอนกรีตเสริมเหล็ก บ้านบุเจก หมู่ที่ ๑๕ (เส้นทางนายสุทธิศักดิ์ ภายดีสุด-ลำห้วยเสนาง)	เพื่อให้ประชาชนมีเส้นทางการคมนาคมที่สะดวก รวดเร็ว	ขนาดกว้าง ๔.๐๐ เมตร ยาว ๕๐.๐๐ เมตร (รายละเอียดตามแบบ อบต.กำหนด)					๒๐๐,๐๐๐	จำนวนระยะทางการก่อสร้างเพิ่มมากขึ้น	ประชาชนมีเส้นทางการคมนาคมที่สะดวก รวดเร็ว	กองช่าง
๑๙๙	ก่อสร้างถนนคอนกรีตเสริมเหล็ก บ้านบุเจก หมู่ที่ ๑๕ (เส้นทางเข้าบ้านครุมาชะ)	เพื่อให้ประชาชนมีเส้นทางการคมนาคมที่สะดวก รวดเร็ว	ขนาดกว้าง ๔.๐๐ เมตร ยาว ๒๐.๐๐ เมตร (รายละเอียดตามแบบ อบต.กำหนด)					๗๐,๐๐๐	จำนวนระยะทางการก่อสร้างเพิ่มมากขึ้น	ประชาชนมีเส้นทางการคมนาคมที่สะดวก รวดเร็ว	กองช่าง
๒๐๐	ก่อสร้างถนนดินพร้อมลงหินคลุก บ้านบุเจก หมู่ที่ ๑๕ (เส้นหนอง กำพอกต่อจากโครงการเดิมถึงสามแยก นานางจวง)	เพื่อให้ประชาชนมีเส้นทางการคมนาคมที่สะดวก รวดเร็ว	กว้าง ๕ เมตร ยาว ๘๐๐ เมตร (รายละเอียดตามแบบ อบต.กำหนด)	๒๖๐,๐๐๐				๕๐๐,๐๐๐	จำนวนระยะทางการก่อสร้างเพิ่มมากขึ้น	ประชาชนมีเส้นทางการคมนาคมที่สะดวก รวดเร็ว	กองช่าง
๒๐๑	ก่อสร้างทางระบายน้ำพร้อมบ่อพัก หมู่ที่ ๑๕(จากบ้านนายประทีป ไม้จันดี บ้านนายจักรพงษ์ สุรินทรานนท์)	เพื่อป้องกันน้ำท่วมขัง	ยาว ๒๓๕ เมตร (รายละเอียดตามแบบ อบต.กำหนด)				๕๐๐,๐๐๐	๕๐๐,๐๐๐	จำนวนทางระบายน้ำเพิ่มมากขึ้น	สามารถระบายน้ำในชุมชนได้ดีขึ้น ป้องกันน้ำท่วมขังในชุมชนได้	กองช่าง
๒๐๒	ขุดลอกลำห้วยเสนางทำถนน เลียบลำห้วย บ้านบุเจก หมู่ที่ ๑๕(จากสะพานบ็อกทางไป โศกเวงถึงสะพานไปบ้านโชค)	เพื่อให้ประชาชนมีเส้นทางการคมนาคมที่สะดวก รวดเร็ว	ขนาดยาว ๒๑๑ เมตร (รายละเอียดตามแบบ อบต.กำหนด)				๕๐๐,๐๐๐		จำนวนระยะทางการก่อสร้างเพิ่มมากขึ้น	ประชาชนมีเส้นทางการคมนาคมที่สะดวก รวดเร็ว	กองช่าง
๒๐๓	ก่อสร้างถนนคอนกรีตเสริมเหล็ก ภายในหมู่บ้านบุเจก หมู่ที่ ๑๕ (ซอยบ้านนายตอย-ลำห้วยเสนาง)	เพื่อให้ประชาชนมีเส้นทางการคมนาคมที่สะดวก รวดเร็ว	ขนาดกว้าง ๕.๐๐ ม. ยาว ๑๑๐.๐๐ ม.วางท่อ ๑ จุด (รายละเอียดตามแบบ อบต.กำหนด)	๕๐๐,๐๐๐					จำนวนระยะทางการก่อสร้างเพิ่มมากขึ้น	ประชาชนมีเส้นทางการคมนาคมที่สะดวก รวดเร็ว	กองช่าง

ที่	โครงการ	วัตถุประสงค์	เป้าหมาย ผลผลิตของโครงการ	งบประมาณและที่ผ่านมา					ตัวชี้วัด (KPI)	ผลลัพธ์ที่คาดว่าจะได้รับ	หน่วยงาน ที่รับผิดชอบ
				๒๕๖๖ (บาท)	๒๕๖๗ (บาท)	๒๕๖๘ (บาท)	๒๕๖๙ (บาท)	๒๕๗๐ (บาท)			
๒๐๔	ก่อสร้างถนนคอนกรีตเสริมเหล็ก ภายในหมู่บ้านบุเจก หมู่ที่ ๑๕ (เส้นข้างศูนย์เสาอิต)	เพื่อให้ประชาชนมี เส้นทางการคมนาคมที่ สะดวกรวดเร็ว	ขนาดกว้าง ๔.๐๐ เมตร ยาว ๒๒.๐๐ เมตร (รายละเอียดตามแบบ อบต.กำหนด)	๕๐,๐๐๐					จำนวนระยะทาง การก่อสร้างเพิ่ม มากขึ้น	ประชาชนมีเส้น ทางการคมนาคม ที่สะดวกรวดเร็ว	กองช่าง
๒๐๕	ซ่อมแซมฝายน้ำล้น บ้านบุเจก หมู่ที่ ๑๕	เพื่อให้ประชาชนในหมู่ บ้านมีน้ำสำหรับอุปโภค บริโภคและการเกษตร ตลอดทั้งปี	บ้านบุเจก หมู่ที่ ๑๕ (รายละเอียดตามแบบ อบต.กำหนด)		๕๐๐,๐๐๐				จำนวนฝายกักเก็บ น้ำเพิ่มมากขึ้น	ประชาชนมีน้ำ สำหรับอุปโภค- บริโภคและการ เกษตรตลอดทั้งปี	กองช่าง
๒๐๖	ก่อสร้างทางระบายน้ำพร้อมบ่อพัก หมู่ที่ ๑๕ (จากบ้านนายจักรพงษ์ สุรินทรานนท์-ถนน ๒๔)	เพื่อป้องกันน้ำท่วมขัง ภายในหมู่บ้าน	ยาว ๑๕.๐๐ เมตร (รายละเอียดตามแบบ อบต.กำหนด)		๕๐,๐๐๐				จำนวนทางระบาย น้ำเพิ่มมากขึ้น	สามารถระบายน้ำใน ชุมชนได้ดีขึ้น ป้องกันน้ำ ท่วมขังในชุมชนได้	กองช่าง
๒๐๗	ก่อสร้างทางระบายน้ำพร้อมบ่อพัก หมู่ที่ ๑๕ (จากบ้านนางเสถ สัจจรดี ถึงบ้านนายตอย ชูชื่นแพง)	เพื่อป้องกันน้ำท่วมขัง ภายในหมู่บ้าน	ยาว ๒๐๐.๐๐ เมตร (รายละเอียดตามแบบ อบต.กำหนด)		๕๐๐,๐๐๐	๕๐๐,๐๐๐			จำนวนทางระบาย น้ำเพิ่มมากขึ้น	สามารถระบายน้ำใน ชุมชนได้ดีขึ้น ป้องกันน้ำ ท่วมขังในชุมชนได้	กองช่าง
๒๐๘	โครงการติดตั้งไฟส่องสว่าง	เพื่อให้ประชาชนในตำบล มีความปลอดภัยในชีวิต และทรัพย์สิน	บ้านบุเจก หมู่ที่ ๑๕ จำนวน ๒๐ จุด	๕๐๐,๐๐๐					จำนวนไฟแสง สว่างที่ติดตั้งเพิ่ม มากขึ้น	ประชาชนมีความปลอดภัย ในชีวิตและทรัพย์สิน	กองช่าง

รายละเอียดโครงการพัฒนา

แบบ ผ ๐๒/๑

ที่นำมาจากแผนพัฒนาหมู่บ้าน/ชุมชน

แผนพัฒนาท้องถิ่น (พ.ศ. ๒๕๖๖ - ๒๕๗๐) ทบพวน ครั้งที่ ๑/๒๕๖๘

องค์การบริหารส่วนตำบลตาเบา อำเภอปราสาท จังหวัดสุรินทร์

ยุทธศาสตร์จังหวัดสุรินทร์ที่ ๒. ด้านการพัฒนาความสามารถในการแข่งขันทางเศรษฐกิจ และบริการ

ยุทธศาสตร์การพัฒนาขององค์กรปกครองส่วนท้องถิ่นในเขตจังหวัดสุรินทร์ ข้อที่ ๒.การพัฒนาความสามารถในการแข่งขันทางเศรษฐกิจ การค้า การลงทุน และการท่องเที่ยว

๒. ยุทธศาสตร์การพัฒนาด้านโครงสร้างพื้นฐาน

๒.๑ แผนงานอุตสาหกรรมและการโยธา งานก่อสร้าง - การก่อสร้าง ซ่อมแซม ต่อเติม ปรับปรุง รื้อถอน สาธารณูปโภค สาธารณูปการ การขยายเขตไฟฟ้า ประปา ฯลฯ

ที่	โครงการ	วัตถุประสงค์	เป้าหมาย ผลผลิตของโครงการ	งบประมาณและที่ผ่านมา					ตัวชี้วัด (KPI)	ผลลัพธ์ที่คาดว่าจะได้รับ	หน่วยงาน ที่รับผิดชอบ
				๒๕๖๖ (บาท)	๒๕๖๗ (บาท)	๒๕๖๘ (บาท)	๒๕๖๙ (บาท)	๒๕๗๐ (บาท)			
๒๐๙	ก่อสร้างถนนคอนกรีตเสริมเหล็กรอบ สระน้ำสาธารณะทิศตะวันออก หมู่บ้านสวายจู หมู่ที่ ๑๖	เพื่อให้ประชาชนมีเส้น ทางการคมนาคมที่สะดวก รวดเร็ว	ขนาดกว้าง ๔ เมตร ยาว ๓๐๐ เมตร (รายละเอียด ตามแบบอบต.กำหนด)				๕๐๐,๐๐๐	๕๐๐,๐๐๐	จำนวนระยะทาง การก่อสร้างเพิ่ม มากขึ้น	ประชาชนมีเส้น ทางการคมนาคมที่ สะดวกรวดเร็ว	กองช่าง
๒๑๐	โครงการขยายผิวจราจรวางท่อระบายน้ำ พร้อมบ่อพัก บ้านสวายจู หมู่ที่ ๑๖ (จากบ้านนายศุภกร ภูโหมพรหมถึง ชุมประตุน้ำหมู่บ้าน)	เพื่อให้ประชาชนมีเส้น ทางการคมนาคมที่สะดวก เพื่อแก้ไขปัญหาน้ำท่วมขัง ในชุมชน	ยาว ๘๐๐.๐๐ เมตร (รายละเอียดตามแบบ อบต.กำหนด)			๕๐๐,๐๐๐	๕๐๐,๐๐๐	๕๐๐,๐๐๐	จำนวนระยะทาง การก่อสร้างเพิ่ม มากขึ้น	การสัญจรสะดวกขึ้น ลดการเกิดอุบัติเหตุ น้ำไม่มีท่วมขังในชุมชน	กองช่าง
๒๑๑	ก่อสร้างถนนดินเสริมดินบดอัด หินคลุก หมู่ที่ ๑๖ (แยกโสมัด- เขตสวายทอง เขต ต.ก้งแอน)	เพื่อให้ประชาชนมีเส้น ทางการคมนาคมที่สะดวก รวดเร็ว	ขนาด กว้าง ๕.๐๐ เมตร ยาว ๑,๔๐๐.๐๐ เมตร (รายละเอียดตามแบบ อบต.กำหนด)		๕๐๐,๐๐๐	๕๐๐,๐๐๐	๕๐๐,๐๐๐		จำนวนระยะทาง การก่อสร้างเพิ่ม มากขึ้น	ประชาชนมีเส้น ทางการคมนาคมที่ สะดวกรวดเร็ว	กองช่าง
๒๑๒	โครงการขยายเขตประปา บ้านสวายจู หมู่ที่ ๑๖	เพื่อให้ประชาชนในหมู่บ้าน มีน้ำดื่มที่สะอาดและ ปลอดภัยสำหรับบริโภค อย่างทั่วถึงทุกครัวเรือน	บ้านสวายจู (รายละเอียดตามแบบ อบต.กำหนด)				๓๐๐,๐๐๐	๓๐๐,๐๐๐	ประชาชนได้รับ ประโยชน์เพิ่มขึ้น ร้อยละ ๓๐ ของ ครัวเรือนทั้งหมด	ประชาชนมีน้ำอุปโภค บริโภคอย่างทั่วถึง ทุกหลังคาเรือน	กองช่าง
๒๑๓	ปรับปรุงระบบประปา ระบบ กรองน้ำประปาบ้านสวายจู หมู่ที่ ๑๖	เพื่อปรับปรุงระบบประปา ระบบกรองน้ำประปาให้ใช้ งานได้ดี เพื่อประชาชนได้น้ำที่ สะอาดใช้บริโภค	บ้านสวายจู (ตามแบบ อบต.กำหนด)				๕๐๐,๐๐๐		จำนวนน้ำสะอาด มีปริมาณมากขึ้น	ประชาชนมีน้ำสำหรับ อุปโภคบริโภคที่สะอาด ปลอดภัย	กองช่าง

๒.๑ แผนงานอุตสาหกรรมและการโยธา งานก่อสร้าง - การก่อสร้าง ซ่อมแซม ต่อเติม ปรับปรุง รื้อถอน สาธารณูปโภค สาธารณูปการ การขยายเขตไฟฟ้า ประปา ฯลฯ

แบบ ผ ๐๒/๑

ที่	โครงการ	วัตถุประสงค์	เป้าหมาย ผลผลิตของโครงการ	งบประมาณและที่ผ่านมา					ตัวชี้วัด (KPI)	ผลลัพธ์ที่คาดว่าจะได้รับ	หน่วยงาน ที่รับผิดชอบ
				๒๕๖๖ (บาท)	๒๕๖๗ (บาท)	๒๕๖๘ (บาท)	๒๕๖๙ (บาท)	๒๕๗๐ (บาท)			
๒๑๔	โครงการน้ำประปาสะอาดเพื่อประชาชนบ้านสวายจู หมู่ที่ ๑๖	เพื่อให้ประชาชนมีน้ำประปาที่สะอาดสำหรับใช้ในการอุปโภคและบริโภค	บ้านสวายจู (รายละเอียดตามแบบ อบต.กำหนด)					๕๐๐,๐๐๐	ร้อยละ ๑๐๐ ของครัวเรือน มีน้ำสะอาดใช้	ประชาชนมีน้ำสะอาดใช้ สำหรับอุปโภคและบริโภคทุกหลังคาเรือน	กองช่าง
๒๑๕	ก่อสร้างขยายไหล่ทางพร้อมทางระบายน้ำและบ่อพัก คสล. บ้านสวายจู หมู่ที่ ๑๖ (บ้านนายถวิล กุมติรา-หน้าหมู่บ้าน ถนน ๒๔)	เพื่อแก้ไขปัญหาน้ำท่วมขังในหมู่บ้าน	กว้าง ๑.๒๐ เมตร ลึก ๑.๐๐ เมตร ความยาว ๒๐๐.๐๐ เมตร (รายละเอียดตามแบบ อบต.กำหนด)	๕๐๐,๐๐๐	๕๐๐,๐๐๐	๕๐๐,๐๐๐	๕๐๐,๐๐๐			สามารถลดปัญหาน้ำท่วมขัง ในหมู่บ้านได้ และเพิ่มพื้นที่จราจร	กองช่าง
๒๑๖	ติดตั้งฝาปิดร่องระบายน้ำ บ้านสวายจู หมู่ที่ ๑๖ (จากศูนย์สาธิต-มุมสระสาธารณะทิศตะวันออก)	เพื่อแก้ไขปัญหาน้ำท่วมขังในหมู่บ้าน	บ้านสวายจู หมู่ที่ ๑๖ (รายละเอียดตามแบบ อบต.กำหนด)	๓๐๐,๐๐๐					ระยะทางที่ขยาย	ป้องกันน้ำท่วมขังในชุมชน	กองช่าง
๒๑๗	ก่อสร้างถนนคอนกรีตเสริมเหล็กภายในหมู่บ้านสวายจู หมู่ที่ ๑๖ (เส้นรอบหมู่บ้านทิศตะวันตก-บ้านนายสันติ)	เพื่อให้ประชาชนมีเส้นทางคมนาคมที่สะดวกรวดเร็ว	ขนาด กว้าง ๕.๐๐ ม. ยาว ๖๐๐.๐๐ ม. (รายละเอียดตามแบบ อบต.กำหนด)	๕๐๐,๐๐๐	๕๐๐,๐๐๐				จำนวนระยะทางการก่อสร้างเพิ่มขึ้น	ประชาชนมีเส้นทางคมนาคมที่สะดวกรวดเร็ว	กองช่าง
๒๑๘	โครงการติดตั้งท่อกระจายข่าว	เพื่อประชาสัมพันธ์ข่าวสารให้ประชาชนทราบอย่างทั่วถึง	บ้านสวายจู (ตามแบบ อบต.กำหนด)				๕๐๐,๐๐๐		จำนวนท่อกระจายข่าวที่เพิ่มขึ้น	ประชาชนได้รับข้อมูลข่าวมากขึ้น	กองช่าง
๒๑๙	ก่อสร้างถนนคอนกรีตเสริมเหล็กภายในหมู่บ้านสวายจู หมู่ที่ ๑๖ (จากสี่แยกบ้านนางพลึง-นางนางเพ็ญ)	เพื่อให้ประชาชนมีเส้นทางคมนาคมที่สะดวกรวดเร็ว	ขนาดกว้าง ๓.๐๐ เมตร ยาว ๑๕๐.๐๐ เมตร (รายละเอียดตามแบบ อบต.กำหนด)		๓๕๐,๐๐๐				จำนวนระยะทางการก่อสร้างเพิ่มขึ้น	ประชาชนมีเส้นทางคมนาคมที่สะดวกรวดเร็ว	กองช่าง

๒.๑ แผนงานอุตสาหกรรมและการโยธา งานก่อสร้าง - การก่อสร้าง ซ่อมแซม ต่อเติม ปรับปรุง รื้อถอน สาธารณูปโภค สาธารณูปการ การขยายเขตไฟฟ้า ประปา ฯลฯ

แบบ ผ ๐๒/๑

ที่	โครงการ	วัตถุประสงค์	เป้าหมาย ผลผลิตของโครงการ	งบประมาณและที่ผ่านมา					ตัวชี้วัด (KPI)	ผลลัพธ์ที่คาดว่าจะได้รับ	หน่วยงาน ที่รับผิดชอบ
				๒๕๖๖ (บาท)	๒๕๖๗ (บาท)	๒๕๖๘ (บาท)	๒๕๖๙ (บาท)	๒๕๗๐ (บาท)			
๒๒๐	โครงการก่อสร้างระบบประปาหมู่บ้านสวายจู หมู่ที่ ๑๖	เพื่อให้ประชาชนในหมู่บ้านมีน้ำดื่มที่สะอาดและปลอดภัยสำหรับบริโภคอย่างทั่วถึง	บ้านสวายจู (รายละเอียดตามแบบ อบต.กำหนด)			๕๐๐,๐๐๐			จำนวนน้ำสะอาด มีปริมาณมากขึ้น	ประชาชนมีน้ำสำหรับ อุปโภคบริโภคที่สะอาด ปลอดภัย	กองช่าง
๒๒๑	ก่อสร้างโรงเรียนศูนย์เรียนรู้บ้านสวายจู หมู่ที่ ๑๖ (ด้านหลังศาลาประชาคมหมู่บ้าน)	เพื่อใช้สำหรับรวบรวมและจัดเก็บองค์ความรู้ของชุมชนใช้เป็นพื้นที่จัดกิจกรรมต่างๆของชุมชน	บ้านสวายจู (ตามแบบ อบต.กำหนด)	๕๐๐,๐๐๐					มีแหล่งเรียนรู้ใน ชุมชนเพิ่มขึ้น	เป็นแหล่งเรียนรู้แหล่ง ศึกษาดูงานสำหรับคนใน ชุมชน	กองช่าง
๒๒๒	ก่อสร้างถนนคอนกรีตเสริมเหล็กบ้านสวายจู หมู่ที่ ๑๖ (จากบ้านนายสง่า สูดยอดสุข-บ้านนายสหัส มีชื่อ)	เพื่อให้ประชาชนมีเส้นทางคมนาคมที่สะดวก รวดเร็ว	ขนาดกว้าง ๓ เมตร ยาว ๓๐๐ เมตร (รายละเอียดตามแบบ อบต.กำหนด)				๕๐๐,๐๐๐	๕๐๐,๐๐๐	จำนวนระยะทาง การก่อสร้างเพิ่ม มากขึ้น	ประชาชนมีเส้น ทางการคมนาคมที่ สะดวก รวดเร็ว	กองช่าง
๒๒๓	โครงการติดตั้งไฟส่องสว่าง	เพื่อให้ประชาชนในตำบลมีความปลอดภัยในชีวิตและทรัพย์สิน	บ้านสวายจู จำนวน ๒๐ จุด (ตามแบบ อบต.กำหนด)	๕๐๐,๐๐๐					จำนวนไฟแสง สว่างที่ติดตั้งเพิ่ม มากขึ้น	ประชาชนมีความปลอดภัย ในชีวิตและทรัพย์สิน	กองช่าง

รายละเอียดโครงการพัฒนา

แบบ ผ ๐๒/๑

ที่นำมาจากแผนพัฒนาหมู่บ้าน/ชุมชน

แผนพัฒนาท้องถิ่น (พ.ศ. ๒๕๖๖ - ๒๕๗๐) ทบพวน ครั้งที่ ๑/๒๕๖๘

องค์การบริหารส่วนตำบลตาเบา อำเภอปราสาท จังหวัดสุรินทร์

ยุทธศาสตร์จังหวัดสุรินทร์ที่ ๒. ด้านการพัฒนาความสามารถในการแข่งขันทางเศรษฐกิจ และบริการ

ยุทธศาสตร์การพัฒนาขององค์กรปกครองส่วนท้องถิ่นในเขตจังหวัดสุรินทร์ ข้อที่ ๒.การพัฒนาความสามารถในการแข่งขันทางเศรษฐกิจ การค้า การลงทุน และการท่องเที่ยว

๒. ยุทธศาสตร์การพัฒนาด้านโครงสร้างพื้นฐาน

๒.๑ แผนงานอุตสาหกรรมและการโยธา งานก่อสร้าง - การก่อสร้าง ซ่อมแซม ต่อเติม ปรับปรุง รื้อถอน สาธารณูปโภค สาธารณูปการ การขยายเขตไฟฟ้า ประปา ฯลฯ

ที่	โครงการ	วัตถุประสงค์	เป้าหมาย ผลผลิตของโครงการ	งบประมาณและที่ผ่านมา					ตัวชี้วัด (KPI)	ผลลัพธ์ที่คาดว่าจะได้รับ	หน่วยงาน ที่รับผิดชอบ
				๒๕๖๖ (บาท)	๒๕๖๗ (บาท)	๒๕๖๘ (บาท)	๒๕๖๙ (บาท)	๒๕๗๐ (บาท)			
๒๒๔	ก่อสร้างถนนคอนกรีตเสริมเหล็ก บ้านโคกเวง หมู่ที่ ๑๗ (จากบ้านนางมาลัย - บ้านนายเหือง)	เพื่อให้ประชาชนมี เส้นทางการคมนาคมที่ สะดวกรวดเร็ว	ขนาดกว้าง ๔ เมตร ยาว ๑๓๕ เมตร (รายละเอียดตามแบบ อบต.กำหนด)				๕๐๐,๐๐๐		จำนวนระยะทาง การก่อสร้างเพิ่ม มากขึ้น	ประชาชนมีเส้น ทางการคมนาคมที่ สะดวกรวดเร็ว	กองช่าง
๒๒๕	ก่อสร้างถนนคอนกรีตเสริมเหล็ก บ้านโคกเวง หมู่ที่ ๑๗ (จากบ้านนายถนอม ภายดีสุด-บ้าน นางประมวล สมบูรณ์)	เพื่อให้ประชาชนมี เส้นทางการคมนาคมที่ สะดวกรวดเร็ว	ขนาดกว้าง ๕.๐๐ เมตร ยาว ๓๐๐.๐๐ เมตร (รายละเอียดตามแบบ อบต.กำหนด)			๕๐๐,๐๐๐		๕๐๐,๐๐๐	จำนวนระยะทาง การก่อสร้างเพิ่ม มากขึ้น	ประชาชนมีเส้น ทางการคมนาคมที่ สะดวกรวดเร็ว	กองช่าง
๒๒๖	ก่อสร้างถนนคอนกรีตเสริมเหล็ก บ้านโคกเวง หมู่ที่ ๑๗ (จากสี่แยกบ้านนายพิทักษ์ สัญจรดี- ถนนเส้นข้าง รพ.สต.)	เพื่อให้ประชาชนมี เส้นทางการคมนาคมที่ สะดวกรวดเร็ว	ขนาดกว้าง ๕.๐๐ เมตร ยาว ๑๙๕.๐๐ เมตร (รายละเอียดตามแบบ อบต.กำหนด)				๕๐๐,๐๐๐	๒๕๐,๐๐๐	จำนวนระยะทาง การก่อสร้างเพิ่ม มากขึ้น	ประชาชนมีเส้น ทางการคมนาคมที่ สะดวกรวดเร็ว	กองช่าง
๒๒๗	ก่อสร้างถนนคอนกรีตเสริมเหล็ก เสริมเหล็ก บ้านโคกเวง หมู่ที่ ๑๗ (จากบ้านนายสมบัติถึงบ้าน นายล้วน นำชม)	เพื่อให้ประชาชนมีเส้น ทางการคมนาคมที่สะดวก รวดเร็ว	ขนาดกว้าง ๔ เมตร ยาว ๑๖๐ เมตร (รายละเอียดตามแบบ อบต.กำหนด)					๕๐๐,๐๐๐	จำนวนระยะทาง การก่อสร้างเพิ่ม มากขึ้น	ประชาชนมีเส้น ทางการคมนาคมที่ สะดวกรวดเร็ว	กองช่าง

ที่	โครงการ	วัตถุประสงค์	เป้าหมาย ผลผลิตของโครงการ	งบประมาณและที่ผ่านมา					ตัวชี้วัด (KPI)	ผลลัพธ์ที่คาดว่าจะ จะได้รับ	หน่วยงาน ที่รับผิดชอบ
				๒๕๖๖ (บาท)	๒๕๖๗ (บาท)	๒๕๖๘ (บาท)	๒๕๖๙ (บาท)	๒๕๗๐ (บาท)			
๒๒๘	ปรับปรุงโอเวอร์เลย์ถนน ภายในหมู่บ้านโคกเวง หมู่ที่ ๑๗ (จากเส้น ๒๔ - เขตบ้านละเบ็ก)	เพื่อให้ประชาชนมี เส้นทางการคมนาคมที่ สะดวกรวดเร็ว	ขนาดกว้าง ๕ เมตร ยาว ๘๗๓ เมตร (รายละเอียดตามแบบ อบต.กำหนด)				๕๐๐,๐๐๐	๕๐๐,๐๐๐	จำนวนระยะทาง การก่อสร้างเพิ่ม มากขึ้น	ประชาชนมีเส้น ทางการคมนาคมที่ สะดวกรวดเร็ว	กองช่าง
๒๒๙	ก่อสร้างถนนคอนกรีตเสริมเหล็ก ภายในหมู่บ้านโคกเวง หมู่ที่ ๑๗ (จากบ้านนายธวัช มีธรรมยุทธ- นายนายสมบัติ สุดยอดสุข)	เพื่อให้ประชาชนมีเส้นทาง การคมนาคมที่สะดวกรวดเร็ว	ขนาด กว้าง ๔.๐๐ ม. ยาว ๓๓๗.๐๐ ม. (รายละเอียดตามแบบ อบต.กำหนด)					๕๐๐,๐๐๐	จำนวนระยะทาง การก่อสร้างเพิ่ม มากขึ้น	ประชาชนมีเส้น ทางการคมนาคมที่ สะดวกรวดเร็ว	กองช่าง
๒๓๐	ก่อสร้างถนนดินลงหินคลุก ภายในหมู่บ้านโคกเวง หมู่ที่ ๑๗ (จากหนองกะบาลดำแย้- บ้านหนองจอก)	เพื่อให้ประชาชนมีเส้นทาง การคมนาคมที่สะดวกรวดเร็ว	ขนาด กว้าง ๖.๐๐ ม. ยาว ๓๐๐.๐๐ ม. (รายละเอียดตามแบบ อบต.กำหนด)				๓๐๐,๐๐๐		จำนวนระยะทาง การก่อสร้างเพิ่ม มากขึ้น	ประชาชนมีเส้น ทางการคมนาคมที่ สะดวกรวดเร็ว	กองช่าง
๒๓๑	โครงการก่อสร้างระบบประปา หมู่บ้านโคกเวง หมู่ที่ ๑๗	เพื่อให้ประชาชนในหมู่บ้าน มีน้ำดื่มที่สะอาดและ ปลอดภัยสำหรับบริโภค อย่างทั่วถึง	บ้านโคกเวง (รายละเอียดตามแบบ อบต.กำหนด)				๕๐๐,๐๐๐		จำนวนน้ำสะอาด มีปริมาณมากขึ้น	ประชาชนมีน้ำสำหรับ อุปโภคบริโภคที่สะอาด ปลอดภัย	กองช่าง
๒๓๒	ก่อสร้างถนนคอนกรีตเสริมเหล็ก บ้านโคกเวง หมู่ที่ ๑๗ (จากบ้านนายวา -ถนนลาดยางเส้น ละเบ็ก โคกเวง)	เพื่อให้ประชาชนมี เส้นทางการคมนาคมที่ สะดวกรวดเร็ว	ขนาดกว้าง ๕.๐๐ เมตร ยาว ๒๖๐.๐๐ เมตร (รายละเอียดตามแบบ อบต.กำหนด)				๕๐๐,๐๐๐		จำนวนระยะทาง การก่อสร้างเพิ่ม มากขึ้น	ประชาชนมีเส้น ทางการคมนาคมที่ สะดวกรวดเร็ว	กองช่าง

ที่	โครงการ	วัตถุประสงค์	เป้าหมาย ผลผลิตของโครงการ	งบประมาณและที่ผ่านมา					ตัวชี้วัด (KPI)	ผลลัพธ์ที่คาดว่าจะได้รับ	หน่วยงาน ที่รับผิดชอบ
				๒๕๖๖ (บาท)	๒๕๖๗ (บาท)	๒๕๖๘ (บาท)	๒๕๖๙ (บาท)	๒๕๗๐ (บาท)			
๒๓๓	ก่อสร้างถนนคอนกรีตเสริมเหล็ก ภายในหมู่บ้านโคกเวง หมู่ที่ ๑๗ (จากสี่แยกบ้านครูชนิดดา เสาถนน ถึงถนนหมายเลข ๒๔)	เพื่อให้ประชาชนมีเส้นทาง การคมนาคมที่สะดวก รวดเร็ว	ขนาดกว้าง ๕.๐๐ เมตร ยาว ๕๔๐.๐๐ เมตร (รายละเอียดตามแบบ อบต.กำหนด)		๕๐๐,๐๐๐				จำนวนระยะทาง การก่อสร้างเพิ่ม มากขึ้น	ประชาชนมีเส้น ทางการคมนาคมที่ สะดวกรวดเร็ว	กองช่าง
๒๓๔	ก่อสร้างถนนคอนกรีตเสริมเหล็ก ภายในหมู่บ้านโคกเวง หมู่ที่ ๑๗ (ข้าง รพ.สต.ตาเบา-ถนนข้าง อบต.ตาเบา)	เพื่อให้ประชาชนมีเส้นทาง การคมนาคมที่สะดวกรวดเร็ว	ขนาด กว้าง ๕.๐๐ ม. ยาว ๖๐๐.๐๐ ม. (รายละเอียดตามแบบ อบต.กำหนด)	๕๐๐,๐๐๐	๕๐๐,๐๐๐				จำนวนระยะทาง การก่อสร้างเพิ่ม มากขึ้น	ประชาชนมีเส้น ทางการคมนาคมที่ สะดวกรวดเร็ว	กองช่าง
๒๓๕	ก่อสร้างถนนคอนกรีตเสริมเหล็ก ภายในหมู่บ้านโคกเวง หมู่ที่ ๑๗ (เส้นจากบ้านนายพิทักษ์ สัจจรติ- นายนายสิน-ลำห้วยเสนง)	เพื่อให้ประชาชนมี เส้นทางคมนาคมที่ สะดวกรวดเร็ว	ขนาดกว้าง ๕.๐๐ ม. ยาว ๑,๕๐๐.๐๐ ม.วางท่อ ๕ จุด (รายละเอียดตามแบบ อบต.กำหนด)	๕๐๐,๐๐๐	๕๐๐,๐๐๐				จำนวนระยะทาง การก่อสร้างเพิ่ม มากขึ้น	ประชาชนมีเส้น ทางการคมนาคมที่ สะดวกรวดเร็ว	กองช่าง
๒๓๖	ปรับปรุงถนนเสริมดินลงหินคลุก ภายในหมู่บ้านโคกเวง หมู่ที่ ๑๗ (จากที่ดินนายสิน จิตรเอก-ลำน้ำ ห้วยเสนง)	เพื่อให้ประชาชนมีเส้นทาง การคมนาคมที่สะดวกรวดเร็ว	ขนาด กว้าง ๕.๐๐ ม. ยาว ๘๕๐.๐๐ ม.วางท่อ ๖ (รายละเอียดตามแบบ อบต.กำหนด)	๔๕๐,๐๐๐	๔๕๐,๐๐๐				จำนวนระยะทาง การก่อสร้างเพิ่ม มากขึ้น	ประชาชนมีเส้น ทางการคมนาคมที่ สะดวกรวดเร็ว	กองช่าง
๒๓๗	ก่อสร้างถนนดินลงผิวจราจร หินคลุก หมู่ที่ ๑๗ (จากบ้านนาย ธวัช มีธรรมยุติ-นายนายสมบัติ สุดยอดสุข)	เพื่อให้ประชาชนมีเส้น ทางการคมนาคมที่สะดวก รวดเร็ว	ขนาด กว้าง ๔.๐๐ เมตร ยาว ๓๕๐.๐๐ เมตร (รายละเอียดตามแบบ อบต.กำหนด)		๒๕๐,๐๐๐				จำนวนระยะทาง การก่อสร้างเพิ่ม มากขึ้น	ประชาชนมีเส้น ทางการคมนาคมที่ สะดวกรวดเร็ว	กองช่าง

๒.๑ แผนงานอุตสาหกรรมและการโยธา งานก่อสร้าง - การก่อสร้าง ซ่อมแซม ต่อเติม ปรับปรุง รื้อถอน สาธารณูปโภค สาธารณูปการ การขยายเขตไฟฟ้า ประปา ฯลฯ

แบบ ผ ๐๒/๑

ที่	โครงการ	วัตถุประสงค์	เป้าหมาย ผลผลิตของโครงการ	งบประมาณและที่ผ่านมา					ตัวชี้วัด (KPI)	ผลลัพธ์ที่คาดว่าจะได้รับ	หน่วยงาน ที่รับผิดชอบ
				๒๕๖๖ (บาท)	๒๕๖๗ (บาท)	๒๕๖๘ (บาท)	๒๕๖๙ (บาท)	๒๕๗๐ (บาท)			
๒๓๘	โครงการปรับปรุงและขยายเขตระบบ ประปาหมู่บ้านโคกเวง หมู่ที่ ๑๗	เพื่อให้ประชาชนมีน้ำ อุปโภคบริโภคอย่างทั่วถึง ทุกหลังคาเรือน	หมู่ที่ ๑๗ (ตามแบบ อบต.กำหนด)			๕๐๐,๐๐๐			ประชาชนได้รับ ประโยชน์เพิ่มขึ้น ร้อยละ ๑๐๐ ของ ครัวเรือนทั้งหมด	ประชาชนมีน้ำอุปโภค บริโภคอย่างทั่วถึง ทุกหลังคาเรือน	กองช่าง
๒๓๙	โครงการติดตั้งไฟส่องสว่าง	เพื่อให้ประชาชนในตำบล มีความปลอดภัยในชีวิต และทรัพย์สิน	บ้านโคกเวง หมู่ที่ ๑๗ จำนวน ๑๐ จุด	๕๐๐,๐๐๐					จำนวนไฟแสง สว่างที่ติดตั้งเพิ่ม มากขึ้น	ประชาชนมีความปลอดภัย ในชีวิตและทรัพย์สิน	กองช่าง

รายละเอียดโครงการพัฒนา

แบบ ผ ๐๒/๑

ที่นำมาจากแผนพัฒนาหมู่บ้าน/ชุมชน

แผนพัฒนาท้องถิ่น (พ.ศ. ๒๕๖๖ - ๒๕๗๐) ทบพทวน ครั้งที่ ๑/๒๕๖๘

องค์การบริหารส่วนตำบลตาเบา อำเภอปราสาท จังหวัดสุรินทร์

ยุทธศาสตร์จังหวัดสุรินทร์ที่ ๒. ด้านการพัฒนาความสามารถในการแข่งขันทางเศรษฐกิจ และบริการ

ยุทธศาสตร์การพัฒนาขององค์กรปกครองส่วนท้องถิ่นในเขตจังหวัดสุรินทร์ ข้อที่ ๒.การพัฒนาความสามารถในการแข่งขันทางเศรษฐกิจ การค้า การลงทุน และการท่องเที่ยว

๒. ยุทธศาสตร์การพัฒนาด้านโครงสร้างพื้นฐาน

๒.๑ แผนงานอุตสาหกรรมและการโยธา งานก่อสร้าง - การก่อสร้าง ซ่อมแซม ต่อเติม ปรับปรุง รื้อถอน สาธารณูปโภค สาธารณูปการ การขยายเขตไฟฟ้า ประปา ฯลฯ

ที่	โครงการ	วัตถุประสงค์	เป้าหมาย ผลผลิตของโครงการ	งบประมาณและที่ผ่านมา					ตัวชี้วัด (KPI)	ผลลัพธ์ที่คาดว่าจะได้รับ	หน่วยงาน ที่รับผิดชอบ
				๒๕๖๖ (บาท)	๒๕๖๗ (บาท)	๒๕๖๘ (บาท)	๒๕๖๙ (บาท)	๒๕๗๐ (บาท)			
๒๔๐	ก่อสร้างถนนคอนกรีตเสริมเหล็ก ภายในหมู่บ้านปอยจุม หมู่ที่ ๑๘ (เส้นปอยจุม- โรงเรียนบ้านตาเตี้ย)	เพื่อให้ประชาชนมีเส้นทาง การคมนาคมที่สะดวกรวดเร็ว	ขนาดกว้าง ๕.๐๐ ม. ยาว ๙๐๐.๐๐ ม. (รายละเอียดตามแบบ อบต.กำหนด)		๕๐๐,๐๐๐		๕๐๐,๐๐๐	๕๐๐,๐๐๐	จำนวนระยะทาง การก่อสร้างเพิ่ม มากขึ้น	ประชาชนมีเส้น ทางการคมนาคมที่ สะดวกรวดเร็ว	กองช่าง
๒๔๑	ก่อสร้างถนนคอนกรีตเสริมเหล็ก ภายในหมู่บ้านปอยจุม หมู่ที่ ๑๘ (จากบ้านนายศักดิ์ชัย สัจจดี- สี่แยกศาลตายาย)	เพื่อให้ประชาชนมีเส้นทาง การคมนาคมที่สะดวกรวดเร็ว	ขนาดกว้าง ๕.๐๐ ม. ยาว ๖๘๐.๐๐ ม. (รายละเอียดตามแบบ อบต.กำหนด)				๕๐๐,๐๐๐	๕๐๐,๐๐๐	จำนวนระยะทาง การก่อสร้างเพิ่ม มากขึ้น	ประชาชนมีเส้น ทางการคมนาคมที่ สะดวกรวดเร็ว	กองช่าง
๒๔๒	ก่อสร้างถนนคอนกรีตเสริมเหล็ก ภายในหมู่บ้านปอยจุม หมู่ที่ ๑๘ (จากบ้านนายศักดิ์ชัย สัจจดี- หนองตาเจ็ด)	เพื่อให้ประชาชนมีเส้นทาง การคมนาคมที่สะดวกรวดเร็ว	ขนาดกว้าง ๖.๐๐ ม. ยาว ๕๐๐.๐๐ ม. (รายละเอียดตามแบบ อบต.กำหนด)				๕๐๐,๐๐๐	๕๐๐,๐๐๐	จำนวนระยะทาง การก่อสร้างเพิ่ม มากขึ้น	ประชาชนมีเส้น ทางการคมนาคมที่ สะดวกรวดเร็ว	กองช่าง
๒๔๓	ก่อสร้างถนนคอนกรีตเสริมเหล็ก บ้านปอยจุม หมู่ที่ ๑๘ (จากบ้านนายสมจิตร์ จงหัวยกลาง- บ้านนายไสว สำราญล้ำ)	เพื่อให้ประชาชนมี เส้นทางคมนาคมที่ สะดวกรวดเร็ว	ขนาดกว้าง ๔.๐๐ เมตร ยาว ๓๕๐.๐๐ เมตร (รายละเอียดตามแบบ อบต.กำหนด)				๕๐๐,๐๐๐	๕๐๐,๐๐๐	จำนวนระยะทาง การก่อสร้างเพิ่ม มากขึ้น	ประชาชนมีเส้น ทางการคมนาคมที่ สะดวกรวดเร็ว	กองช่าง

ที่	โครงการ	วัตถุประสงค์	เป้าหมาย ผลผลิตของโครงการ	งบประมาณและที่ผ่านมา					ตัวชี้วัด (KPI)	ผลลัพธ์ที่คาดว่าจะได้รับ	หน่วยงาน ที่รับผิดชอบ
				๒๕๖๖ (บาท)	๒๕๖๗ (บาท)	๒๕๖๘ (บาท)	๒๕๖๙ (บาท)	๒๕๗๐ (บาท)			
๒๔๔	ก่อสร้างระบบประปาหมู่บ้านปอยจุม หมู่ที่ ๑๘	เพื่อให้ประชาชนในหมู่บ้านมีน้ำดื่มที่สะอาดและปลอดภัยสำหรับบริโภคอย่างทั่วถึง	บ้านสวย (ตามแบบ อบต.กำหนด)				๕๐๐,๐๐๐		จำนวนน้ำสะอาดที่มีปริมาณมากขึ้น	ประชาชนมีน้ำสำหรับอุปโภคบริโภคที่สะอาดปลอดภัย	กองช่าง
๒๔๕	โครงการน้ำประปาสะอาดเพื่อประชาชนบ้านปอยจุม หมู่ที่ ๑๘	เพื่อให้ประชาชนมีน้ำประปาที่สะอาดสำหรับใช้ในการอุปโภคและบริโภค	บ้านปอยจุม (รายละเอียดตามแบบ อบต.กำหนด)					๕๐๐,๐๐๐	ร้อยละ ๑๐๐ ของครัวเรือนมีน้ำสะอาดใช้	ประชาชนมีน้ำสะอาดใช้สำหรับอุปโภคและบริโภคทุกหลังคาเรือน	กองช่าง
๒๔๖	ก่อสร้างถนนคอนกรีตเสริมเหล็กภายในหมู่บ้านปอยจุม หมู่ที่ ๑๘ (บ้านนายประโมทย์ รสสุกหอม-บ้านนายมงคล)	เพื่อให้ประชาชนมีเส้นทางคมนาคมที่สะดวกรวดเร็ว	ขนาดกว้าง ๕.๐๐ ม. ยาว ๑๕๐.๐๐ ม. (รายละเอียดตามแบบ อบต.กำหนด)	๕๐๐,๐๐๐	๕๐๐,๐๐๐				จำนวนระยะทางการก่อสร้างเพิ่มมากขึ้น	ประชาชนมีเส้นทางคมนาคมที่สะดวกรวดเร็ว	กองช่าง
๒๔๗	ก่อสร้างถนนดินลงหินคลุกบ้านปอยจุม หมู่ที่ ๑๘ (จากบ้านปอยจุม-นางางประภาศิริ-ทางไปบ้านบันรัว)	เพื่อให้ประชาชนมีเส้นทางคมนาคมที่สะดวกรวดเร็ว	ขนาดกว้าง ๖.๐๐ เมตร ยาว ๑,๕๐๐.๐๐ เมตร (รายละเอียด ตามแบบ อบต.กำหนด)	๕๐๐,๐๐๐					จำนวนระยะทางการก่อสร้างเพิ่มมากขึ้น	ประชาชนมีเส้นทางคมนาคมที่สะดวกรวดเร็ว	กองช่าง
๒๔๘	ก่อสร้างถนนคอนกรีตเสริมเหล็กภายในหมู่บ้านปอยจุม หมู่ที่ ๑๘ (บ้านนายประโมทย์ รสสุกหอม-บ้านนายมงคล)	เพื่อให้ประชาชนมีเส้นทางคมนาคมที่สะดวกรวดเร็ว	ขนาดกว้าง ๕.๐๐ ม. ยาว ๑๕๐.๐๐ ม. (รายละเอียดตามแบบ อบต.กำหนด)	๕๐๐,๐๐๐					จำนวนระยะทางการก่อสร้างเพิ่มมากขึ้น	ประชาชนมีเส้นทางคมนาคมที่สะดวกรวดเร็ว	กองช่าง
๒๔๙	ปรับปรุงถนนดินลงผิวจราจรหินคลุก หมู่ที่ ๑๘ (จากบ้านตาไสวสำราญล้ำ-บ้านนายสมจิตรจงห้วยกลาง)	เพื่อให้ประชาชนมีเส้นทางคมนาคมที่สะดวกรวดเร็ว	ขนาด กว้าง ๖.๐๐ เมตร ยาว ๓๕๐.๐๐ เมตร (รายละเอียดตามแบบ อบต.กำหนด)		๔๐๐,๐๐๐				จำนวนระยะทางการก่อสร้างเพิ่มมากขึ้น	ประชาชนมีเส้นทางคมนาคมที่สะดวกรวดเร็ว	กองช่าง

ที่	โครงการ	วัตถุประสงค์	เป้าหมาย ผลผลิตของโครงการ	งบประมาณและที่ผ่านมา					ตัวชี้วัด (KPI)	ผลลัพธ์ที่คาดว่าจะได้รับ	หน่วยงาน ที่รับผิดชอบ
				๒๕๖๖ (บาท)	๒๕๖๗ (บาท)	๒๕๖๘ (บาท)	๒๕๖๙ (บาท)	๒๕๗๐ (บาท)			
๒๕๐	ปรับปรุงถนนดินลงมิจจรจร หินคลุก หมู่ที่ ๑๘ (จากศาลตายาย ถึงบ้านนายศักดิ์ชัย สัจจรดี)	เพื่อให้ประชาชนมีเส้น ทางการคมนาคมที่สะดวก รวดเร็ว	ขนาด กว้าง ๘.๐๐ เมตร ยาว ๘๖๐.๐๐ เมตร (รายละเอียดตามแบบ อบต.กำหนด)		๕๐๐,๐๐๐				จำนวนระยะทาง การก่อสร้างเพิ่ม มากขึ้น	ประชาชนมีเส้น ทางการคมนาคมที่ สะดวกรวดเร็ว	กองช่าง
๒๕๑	ปรับปรุงถนนดินลงมิจจรจร หินคลุก หมู่ที่ ๑๘ (จากบ้านนาย ศักดิ์ชัย สัจจรดี-ป่าทำเล)	เพื่อให้ประชาชนมีเส้น ทางการคมนาคมที่สะดวก รวดเร็ว	ขนาด กว้าง ๘.๐๐ เมตร ยาว ๖๕๐.๐๐ เมตร (รายละเอียดตามแบบ อบต.กำหนด)		๕๐๐,๐๐๐				จำนวนระยะทาง การก่อสร้างเพิ่ม มากขึ้น	ประชาชนมีเส้น ทางการคมนาคมที่ สะดวกรวดเร็ว	กองช่าง
๒๕๒	โครงการติดตั้งไฟส่องสว่าง	เพื่อให้ประชาชนในตำบล มีความปลอดภัยในชีวิต และทรัพย์สิน	บ้านปอยจุม หมู่ที่ ๑๘ จำนวน ๕ จุด	๕๐๐,๐๐๐					จำนวนไฟแสง สว่างที่ติดตั้งเพิ่ม มากขึ้น	ประชาชนมีความปลอดภัย ในชีวิตและทรัพย์สิน	กองช่าง
๒๕๓	ปรับปรุงถนนดินลงมิจจรจร หินคลุก หมู่ที่ ๑๘ (จากศาลตายาย -ป่าทำเล)	เพื่อให้ประชาชนมีเส้น ทางการคมนาคมที่สะดวก รวดเร็ว	ขนาด กว้าง ๘.๐๐ เมตร ยาว ๖๕๐.๐๐ เมตร (รายละเอียดตามแบบ อบต.กำหนด)				๕๐๐,๐๐๐	๕๐๐,๐๐๐	จำนวนระยะทาง การก่อสร้างเพิ่ม มากขึ้น	ประชาชนมีเส้น ทางการคมนาคมที่ สะดวกรวดเร็ว	กองช่าง

รายละเอียดโครงการพัฒนา

แบบ ผ ๐๒/๑

ที่นำมาจากแผนพัฒนาหมู่บ้าน/ชุมชน

แผนพัฒนาท้องถิ่น (พ.ศ. ๒๕๖๖ - ๒๕๗๐) ทบพวน ครั้งที่ ๑/๒๕๖๘

องค์การบริหารส่วนตำบลตาเบา อำเภอปราสาท จังหวัดสุรินทร์

ยุทธศาสตร์จังหวัดสุรินทร์ที่ ๒. ด้านการพัฒนาความสามารถในการแข่งขันทางเศรษฐกิจ และบริการ

ยุทธศาสตร์การพัฒนาขององค์กรปกครองส่วนท้องถิ่นในเขตจังหวัดสุรินทร์ ข้อที่ ๒.การพัฒนาความสามารถในการแข่งขันทางเศรษฐกิจ การค้า การลงทุน และการท่องเที่ยว

๒. ยุทธศาสตร์การพัฒนาด้านโครงสร้างพื้นฐาน

๒.๑ แผนงานอุตสาหกรรมและการโยธา งานก่อสร้าง - การก่อสร้าง ซ่อมแซม ต่อเติม ปรับปรุง รื้อถอน สาธารณูปโภค สาธารณูปการ การขยายเขตไฟฟ้า ประปา ฯลฯ

ที่	โครงการ	วัตถุประสงค์	เป้าหมาย ผลผลิตของโครงการ	งบประมาณและที่ผ่านมา					ตัวชี้วัด (KPI)	ผลลัพธ์ที่คาดว่าจะได้รับ	หน่วยงาน ที่รับผิดชอบ
				๒๕๖๖ (บาท)	๒๕๖๗ (บาท)	๒๕๖๘ (บาท)	๒๕๖๙ (บาท)	๒๕๗๐ (บาท)			
๒๕๔	ก่อสร้างถนนคอนกรีตเสริมเหล็กบ้านจบก หมู่ที่ ๑๙ (จากสระน้ำสาธารณะถึงลำห้วยเสนง)	เพื่อให้ประชาชนมีเส้นทางการคมนาคมที่สะดวก รวดเร็ว	ขนาดกว้าง ๔ เมตร ยาว ๒๐๐.๐๐ เมตร (รายละเอียดตามแบบ อบต.กำหนด)				๕๐๐,๐๐๐	๕๐๐,๐๐๐	จำนวนระยะทางการก่อสร้างเพิ่มมากขึ้น	ประชาชนมีเส้นทางการคมนาคมที่สะดวก รวดเร็ว	กองช่าง
๒๕๕	โอเวอร์เลย์ถนนภายในบ้านจบก หมู่ที่ ๑๙ (จากศาลากลางหมู่บ้านถึงบ้านถึงบ้านนายนิมตรจันทร์เพ็ญ)	เพื่อให้ประชาชนมีเส้นทางการคมนาคมที่สะดวก รวดเร็ว	ขนาดกว้าง ๕ เมตร ยาว ๑๗๐.๐๐ เมตร (รายละเอียดตามแบบ อบต.กำหนด)				๕๐๐,๐๐๐	๕๐๐,๐๐๐	จำนวนระยะทางการก่อสร้างเพิ่มมากขึ้น	ประชาชนมีเส้นทางการคมนาคมที่สะดวก รวดเร็ว	กองช่าง
๒๕๖	โอเวอร์เลย์ถนนภายในบ้านจบก หมู่ที่ ๑๙ (จากสี่แยกบ้านนางวิไล นำชมถึงบ้านตาเดียว)	เพื่อให้ประชาชนมีเส้นทางการคมนาคมที่สะดวก รวดเร็ว	ขนาดกว้าง ๕ เมตร ยาว ๕๒๐.๐๐ เมตร (รายละเอียดตามแบบ อบต.กำหนด)				๕๐๐,๐๐๐	๕๐๐,๐๐๐	จำนวนระยะทางการก่อสร้างเพิ่มมากขึ้น	ประชาชนมีเส้นทางการคมนาคมที่สะดวก รวดเร็ว	กองช่าง
๒๕๗	โครงการน้ำประปาสะอาดเพื่อประชาชนบ้านจบก หมู่ที่ ๑๙	เพื่อให้ประชาชนมีน้ำประปาที่สะอาดสำหรับใช้ในการอุปโภคและบริโภค	บ้านจบก (รายละเอียดตามแบบ อบต.กำหนด)					๕๐๐,๐๐๐	ร้อยละ ๑๐๐ ของครัวเรือนมีน้ำสะอาดใช้	ประชาชนมีน้ำสะอาดใช้สำหรับอุปโภคและบริโภคทุกหลังคาเรือน	กองช่าง

๒.๑ แผนงานอุตสาหกรรมและการโยธา งานก่อสร้าง - การก่อสร้าง ซ่อมแซม ต่อเติม ปรับปรุง รื้อถอน สาธารณูปโภค สาธารณูปการ การขยายเขตไฟฟ้า ประปา ฯลฯ

แบบ ผ ๐๒/๑

ที่	โครงการ	วัตถุประสงค์	เป้าหมาย ผลผลิตของโครงการ	งบประมาณและที่ผ่านมา					ตัวชี้วัด (KPI)	ผลลัพธ์ที่คาดว่าจะได้รับ	หน่วยงาน ที่รับผิดชอบ
				๒๕๖๖ (บาท)	๒๕๖๗ (บาท)	๒๕๖๘ (บาท)	๒๕๖๙ (บาท)	๒๕๗๐ (บาท)			
๒๕๘	ขยายเขตประปาหมู่บ้าน บ้านจบก หมู่ที่ ๑๙	เพื่อให้ประชาชนในหมู่บ้าน มีน้ำดื่มที่สะอาดและปลอดภัย สำหรับบริโภคอย่างทั่วถึง	บ้านจบก หมู่ที่ ๑๙ ยาว ๒,๕๐๐ เมตร (ตามแบบ อบต.กำหนด)					๕๐๐,๐๐๐	จำนวนน้ำสะอาด ที่มีปริมาณมากขึ้น	ประชาชนมีน้ำสำหรับ อุปโภคบริโภคที่สะอาด ปลอดภัย	กองช่าง
๒๕๙	โครงการติดตั้งไฟส่องสว่าง	เพื่อให้ประชาชนในตำบล มีความปลอดภัยในชีวิต และทรัพย์สิน	บ้านจบก หมู่ที่ ๑๙ จำนวน ๒๐ จุด				๕๐๐,๐๐๐		จำนวนไฟแสง สว่างที่ติดตั้งเพิ่ม มากขึ้น	ประชาชนมีความปลอดภัย ในชีวิตและทรัพย์สิน	กองช่าง
๒๖๐	ก่อสร้างถนนคอนกรีตเสริมเหล็ก หมู่บ้านจบก หมู่ที่ ๑๙ (เส้นแยกบ้านจบก เชื่อมบ้านปอยจุม)	เพื่อให้ประชาชนมี เส้นทางการคมนาคมที่ สะดวกรวดเร็ว	ขนาดกว้าง ๕.๐๐ ม. ยาว ๘๐.๐๐ ม. (รายละเอียดตามแบบ อบต.กำหนด)	๓๐๐,๐๐๐					จำนวนระยะทาง การก่อสร้างเพิ่ม มากขึ้น	ประชาชนมีเส้น ทางการคมนาคมที่ สะดวกรวดเร็ว	กองช่าง
๒๖๑	ก่อสร้างถนนคอนกรีตเสริม เหล็กบ้านจบก หมู่ที่ ๑๙ (บ้านนายประดิษฐ์ ภัยดีสุด ถึงที่ดินนางซอน สัจจรดี)	เพื่อให้ประชาชนมี เส้นทางการคมนาคมที่ สะดวกรวดเร็ว	ขนาดกว้าง ๔.๐๐ เมตร ยาว ๘๗.๐๐ เมตร (รายละเอียดตามแบบ อบต.กำหนด)	๕๐๐,๐๐๐					จำนวนระยะทาง การก่อสร้างเพิ่ม มากขึ้น	ประชาชนมีเส้น ทางการคมนาคม ที่สะดวกรวดเร็ว	กองช่าง
๒๖๒	ก่อสร้างขยายถนนคอนกรีต เสริมเหล็กบ้านจบก หมู่ที่ ๑๙ (จากบ้านนายนิค มัทธูรี-บ้านนาย เสวียน ยิ่งใจกล้า)	เพื่อให้ประชาชนมีเส้น ทางการคมนาคมที่สะดวก รวดเร็ว	ข้างละ ๑.๐๐ เมตร ยาว ๑๗๐.๐๐ เมตร (รายละเอียดตามแบบ อบต.กำหนด)		๒๕๐,๐๐๐				จำนวนระยะทาง การก่อสร้างเพิ่ม มากขึ้น	ประชาชนมีเส้น ทางการคมนาคมที่ สะดวกรวดเร็ว	กองช่าง
๒๖๓	ก่อสร้างขยายถนนคอนกรีต เสริมเหล็กบ้านจบก หมู่ที่ ๑๙ (จากสามแยกศาลากลางหมู่บ้าน- บ้านนางบัวเบียน จัญเพ็ญ)	เพื่อให้ประชาชนมีเส้น ทางการคมนาคมที่สะดวก รวดเร็ว	ข้างละ ๑.๐๐ เมตร ยาว ๒๒๐.๐๐ เมตร (รายละเอียดตามแบบ อบต.กำหนด)		๓๒๐,๐๐๐				จำนวนระยะทาง การก่อสร้างเพิ่ม มากขึ้น	ประชาชนมีเส้น ทางการคมนาคมที่ สะดวกรวดเร็ว	กองช่าง

๒.๑ แผนงานอุตสาหกรรมและการโยธา

งานก่อสร้าง - การก่อสร้าง ซ่อมแซม ต่อเติม ปรับปรุง รื้อถอน สาธารณูปโภค สาธารณูปการ การขยายเขตไฟฟ้า ประปา ฯลฯ

แบบ ผ ๐๒/๑

ที่	โครงการ	วัตถุประสงค์	เป้าหมาย ผลผลิตของโครงการ	งบประมาณและที่ผ่านมา					ตัวชี้วัด (KPI)	ผลลัพธ์ที่คาดว่าจะได้รับ	หน่วยงาน ที่รับผิดชอบ
				๒๕๖๖ (บาท)	๒๕๖๗ (บาท)	๒๕๖๘ (บาท)	๒๕๖๙ (บาท)	๒๕๗๐ (บาท)			
๒๖๔	ก่อสร้าง โอเวอร์เล ถนนภายในหมู่บ้านจบก หมู่ที่ ๑๙	เพื่อให้ประชาชนมีเส้น ทางการคมนาคมที่สะดวก รวดเร็ว	ขนาด กว้าง ๕.๐๐ เมตร ยาว ๑,๐๐๐.๐๐ เมตร (รายละเอียดตามแบบ อบต.กำหนด)		๕๐๐,๐๐๐				จำนวนระยะทาง การก่อสร้างเพิ่ม มากขึ้น	ประชาชนมีเส้น ทางการคมนาคมที่ สะดวกรวดเร็ว	กองช่าง
๒๖๕	โอเวอร์เลย์ถนนภายในบ้านจบก หมู่ที่ ๑๙ (จากบ้านนายสุชนัย คงเร่งดี ถึงบ้านนายเสวียน ยิ่งใจกล้า)	เพื่อให้ประชาชนมีเส้น ทางการคมนาคมที่สะดวก รวดเร็ว	ขนาดกว้าง ๕ เมตร ยาว ๒๐๐.๐๐ เมตร (รายละเอียดตามแบบ อบต.กำหนด)			๕๐๐,๐๐๐			จำนวนระยะทาง การก่อสร้างเพิ่ม มากขึ้น	ประชาชนมีเส้น ทางการคมนาคมที่ สะดวกรวดเร็ว	กองช่าง
๒๖๖	ก่อสร้างถนนคอนกรีตเสริมเหล็ก บ้านจบก หมู่ที่ ๑๙ (เส้นบ้านจบกเชื่อม บ้านภูมิสดิ่ง)	เพื่อให้ประชาชนมี เส้นทางการคมนาคมที่ สะดวกรวดเร็ว	ขนาดกว้าง ๕ เมตร ยาว ๒๐๐ เมตร (รายละเอียดตามแบบ อบต.กำหนด)	๕๐๐,๐๐๐					จำนวนระยะทาง การก่อสร้างเพิ่ม มากขึ้น	ประชาชนมีเส้น ทางการคมนาคม ที่สะดวกรวดเร็ว	กองช่าง
๒๖๗	ก่อสร้างถนนคอนกรีตเสริม เหล็กบ้านจบกเชื่อมบ้านปอยจุม (เส้นบ้านนายมงคล รัตนวรรณ)	เพื่อให้ประชาชนมี เส้นทางการคมนาคมที่ สะดวกรวดเร็ว	ขนาดกว้าง ๕.๐๐ เมตร ยาว ๘๐ เมตร (รายละเอียดตามแบบ อบต.กำหนด)	๔๐๐,๐๐๐					จำนวนระยะทาง การก่อสร้างเพิ่ม มากขึ้น	ประชาชนมีเส้น ทางการคมนาคม ที่สะดวกรวดเร็ว	กองช่าง
๒๖๘	ปรับปรุงถนนดินลูกรัง บ้านจบก หมู่ที่ ๑๙ (จากถนนนายฉลอง-ลำน้ำ ห้วยเสนง)	เพื่อให้ประชาชนมีเส้นทาง การคมนาคมที่สะดวกรวดเร็ว	ขนาด กว้าง ๖.๐๐ ม. ยาว ๔๐๐.๐๐ ม.พร้อม (รายละเอียดตามแบบ อบต.กำหนด)	๔๕๐,๐๐๐	๔๕๐,๐๐๐				จำนวนระยะทาง การก่อสร้างเพิ่ม มากขึ้น	ประชาชนมีเส้น ทางการคมนาคมที่ สะดวกรวดเร็ว	กองช่าง

๒.๑ แผนงานอุตสาหกรรมและการโยธา งานก่อสร้าง - การก่อสร้าง ซ่อมแซม ต่อเติม ปรับปรุง รื้อถอน สาธารณูปโภค สาธารณูปการ การขยายเขตไฟฟ้า ประปา ฯลฯ

แบบ ผ ๐๒/๑

ที่	โครงการ	วัตถุประสงค์	เป้าหมาย ผลผลิตของโครงการ	งบประมาณและที่ผ่านมา					ตัวชี้วัด (KPI)	ผลลัพธ์ที่คาดว่าจะได้รับ	หน่วยงาน ที่รับผิดชอบ
				๒๕๖๖ (บาท)	๒๕๖๗ (บาท)	๒๕๖๘ (บาท)	๒๕๖๙ (บาท)	๒๕๗๐ (บาท)			
๒๖๙	โครงการก่อสร้างระบบประปาหมู่บ้านจบก หมู่ที่ ๑๙	เพื่อให้ประชาชนในหมู่บ้านมีน้ำสำหรับบริโภคอย่างทั่วถึง	บ้านจบก (ตามแบบ อบต.กำหนด)			๕๐๐,๐๐๐			จำนวนน้ำสะอาดที่มีปริมาณมากขึ้น	ประชาชนมีน้ำสำหรับอุปโภคบริโภคที่สะอาดปลอดภัย	กองช่าง
๒๗๐	ปรับปรุงถนนดินลงผิวจราจรหินคลุกริมลำห้วยเสนง บ้านจบก หมู่ที่ ๑๙ (จากเขตบ้านจบกถึงเขตบ้านปันร่ว)	เพื่อให้ประชาชนมีเส้นทางคมนาคมที่สะดวก รวดเร็ว	ขนาด กว้าง ๖.๐๐ เมตร ยาว ๑,๕๐๐.๐๐ เมตร (รายละเอียดตามแบบ อบต.กำหนด)				๕๐๐,๐๐๐	๕๐๐,๐๐๐	จำนวนระยะทางการก่อสร้างเพิ่มมากขึ้น	ประชาชนมีเส้นทางคมนาคมที่สะดวก รวดเร็ว	กองช่าง

รายละเอียดโครงการพัฒนา

แบบ ผ ๐๒

แผนพัฒนาท้องถิ่น (พ.ศ. ๒๕๖๖ - ๒๕๗๐) ทบพวน ครั้งที่ ๑/๒๕๖๘

องค์การบริหารส่วนตำบลตาเบา อำเภอปราสาท จังหวัดสุรินทร์

ยุทธศาสตร์จังหวัดสุรินทร์ที่ ๒. ด้านการพัฒนาความสามารถในการแข่งขันทางเศรษฐกิจ และบริการ

ยุทธศาสตร์การพัฒนาขององค์กรปกครองส่วนท้องถิ่นในเขตจังหวัดสุรินทร์ ข้อที่ ๒.การพัฒนาความสามารถในการแข่งขันทางเศรษฐกิจ การค้า การลงทุน และการท่องเที่ยว

๒. ยุทธศาสตร์การพัฒนาด้านโครงสร้างพื้นฐาน

๒.๑ แผนงานอุตสาหกรรมและการโยธา งานก่อสร้าง - การก่อสร้าง ซ่อมแซม ต่อเติม ปรับปรุง รื้อถอน สาธารณูปโภค สาธารณูปการ การขยายเขตไฟฟ้า ประปา ฯลฯ

ที่	โครงการ	วัตถุประสงค์	เป้าหมาย ผลผลิตของโครงการ	งบประมาณและที่ผ่านมา					ตัวชี้วัด (KPI)	ผลลัพธ์ที่คาดว่าจะได้รับ	หน่วยงาน ที่รับผิดชอบ
				๒๕๖๖ (บาท)	๒๕๖๗ (บาท)	๒๕๖๘ (บาท)	๒๕๖๙ (บาท)	๒๕๗๐ (บาท)			
๒๗๑	ก่อสร้างทางระบาย อบต.ตาเบา	เพื่อระบายน้ำท่วมขังบริเวณ ด้านหน้า อบต.ตาเบา และบริเวณใกล้เคียง	ขนาด ยาว ๑๙๐ เมตร (ตามแบบ อบต.กำหนด)				๕๐๐,๐๐๐		ระบายน้ำท่วมขัง บริเวณด้านหน้า อบต.และพื้นที่ ข้างเคียงได้๑๐๐% อย่างรวดเร็ว	สามารถระบายน้ำท่วมขัง บริเวณด้านหน้า อบต. และพื้นที่ข้างเคียงได้ อย่างรวดเร็ว	กองช่าง
๒๗๒	ต่อเติมอาคารโรงจอดรถ อเนกประสงค์ อบต.ตาเบา	เพื่อให้มีพื้นที่สำหรับบริการ ประชาชนที่มาติดต่อราชการ มากยิ่งขึ้น	อาคารโรงจอดรถ อเนกประสงค์ อบต.ตาเบา (ตามแบบ อบต.กำหนด)					๕๐๐,๐๐๐	มีพื้นที่จอดรถ บริการประชาชน เพิ่มมากขึ้น	หน่วยงานมีพื้นที่ใช้ สอยสำหรับบริการ ประชาชนมากขึ้น	กองช่าง
๒๗๓	ปรับปรุงโรงจอดรถ อบต.ตาเบา	เพื่อปรับปรุงโรงจอดรถ ให้ได้มาตรฐาน	โรงจอดรถด้านหน้า (ตามแบบ อบต.กำหนด)				๕๐๐,๐๐๐		โรงจอดรถได้ มาตรฐาน	โรงจอดรถได้มาตรฐาน มีความมั่นคงมากขึ้น	กองช่าง
๒๗๔	ก่อสร้างห้องน้ำ อบต.ตาเบา	เพื่อให้มีห้องน้ำใช้ ให้เพียงพอ สำหรับการบริการประชาชน	อบต.ตาเบา (ตามแบบ อบต.กำหนด)				๕๐๐,๐๐๐		จำนวนห้องน้ำ เพิ่มขึ้น	มีห้องน้ำสำหรับ บริการประชาชน อย่างเพียงพอ	กองการศึกษาฯ
๒๗๕	ขยายเขตไฟฟ้าภายใน อบต.ตาเบา	เพื่อให้มีไฟฟ้าใช้อย่างทั่วถึง และมีปริมาณไฟที่เพียงพอ	อบต.ตาเบา				๓๐๐,๐๐๐		ปริมาณไฟเพิ่มไฟ เพิ่มขึ้น	มีไฟฟ้าใช้อย่างทั่วถึง และมีปริมาณไฟที่ เพียงพอ	กองช่าง

๒.๑ แผนงานอุตสาหกรรมและการโยธา งานก่อสร้าง - การก่อสร้าง ซ่อมแซม ต่อเติม ปรับปรุง รื้อถอน สาธารณูปโภค สาธารณูปการ การขยายเขตไฟฟ้า ประปา ฯลฯ

แบบ ผ ๐๒

ที่	โครงการ	วัตถุประสงค์	เป้าหมาย ผลผลิตของโครงการ	งบประมาณและที่ผ่านมา					ตัวชี้วัด (KPI)	ผลลัพธ์ที่คาดว่าจะได้รับ	หน่วยงาน ที่รับผิดชอบ
				๒๕๖๖ (บาท)	๒๕๖๗ (บาท)	๒๕๖๘ (บาท)	๒๕๖๙ (บาท)	๒๕๗๐ (บาท)			
๒๗๖	ปรับปรุงอาคารอเนกประสงค์ อบต.ตาเบา	เพื่อปรับปรุงหลังคาและ ฝ้าเพดานอาคาร อเนกประสงค์ และติดตั้งป้าย	อาคารอเนกประสงค์ อบต.ตาเบา (ตามแบบ อบต.กำหนด)				๕๐๐,๐๐๐		หลังคาอาคารมี มาตรฐานน้ำไม่รั่ว ซึม	ป้องกันน้ำรั่วซึมได้ ไม่ทำ ให้เพดานเสียหาย	กองช่าง
๒๗๗	โครงการปรับปรุงสนามกีฬา อบต.ตาเบา	เพื่อปรับปรุงสนามกีฬาหรือ ลานกีฬาภายในตำบลตาเบา	อบต.ตาเบา (ตามแบบ อบต.กำหนด)				๔๐๐,๐๐๐		สนามกีฬาในตำบล ได้มาตรฐาน	ประชาชนในตำบลมีสุขภาพ พลานามัยดีขึ้น	กองการศึกษาฯ
๒๗๘	โครงการปรับปรุงสนามกีฬาหรือ ลานกีฬาในตำบล	เพื่อปรับปรุงสนามกีฬาหรือ ลานกีฬาภายในตำบลตาเบา	หมู่ที่ ๑-๑๙ (ตามแบบ อบต.กำหนด)	๕๐๐,๐๐๐					สนามกีฬาในตำบล ได้มาตรฐาน	ลานกีฬาในตำบลได้รับ การปรับปรุงให้ดีขึ้น ประชาชนมีสถานที่ออกกำลังกาย มีสุขภาพดีขึ้น	กองการศึกษาฯ
๒๗๙	ก่อสร้างหลังคาโดมทางเข้า ศพด.หนองจอก พร้อมเทพื้น คอนกรีต	เพื่อให้เด็กนักเรียนและผู้ปกครอง ได้บังแดดบังฝน เวลามารับ-ส่ง นักเรียน	ศูนย์พัฒนาเด็กเล็ก บ้านหนองจอก (ตามแบบ อบต.กำหนด)					๕๐๐,๐๐๐	สามารถป้องกันแดด และฝนได้	ช่วยป้องกันแดดและ ฝนในช่วงมารับมาส่ง นักเรียนได้	กองการศึกษาฯ
๒๘๐	ปรับปรุงอาคารกุชีพ อบต.ตาเบา	เพื่อปรับปรุงและต่อเติม อาคารให้มีความมั่นคง เพิ่มพื้นที่ใช้งานมากขึ้น	อบต.ตาเบา (ตามแบบ อบต.กำหนด)				๕๐๐,๐๐๐		อาคารได้มาตรฐาน	มีอาคารปฏิบัติงาน กุชีพที่ได้มาตรฐาน มีที่จอดรถ	สำนักปลัด
๒๘๑	ก่อสร้างบ่อกองเว็ดหนองถนนอำปิล	เพื่อให้ชาวบ้านข้ามคลอง หนองอำปิล ขนผลผลิตทาง การเกษตร	ถนนหนองอำปิล (รายละเอียดตามแบบ อบต.กำหนด)				๕๐๐,๐๐๐		ลดระยะการ เดินทางได้	ชาวบ้านมีทางข้าม สำหรับขนผลผลิตทาง การเกษตร	กองช่าง

๒.๑ แผนงานอุตสาหกรรมและการโยธา งานก่อสร้าง - การก่อสร้าง ซ่อมแซม ต่อเติม ปรับปรุง รื้อถอน สาธารณูปโภค สาธารณูปการ การขยายเขตไฟฟ้า ประปา ฯลฯ

แบบ ผ ๐๒

ที่	โครงการ	วัตถุประสงค์	เป้าหมาย ผลผลิตของโครงการ	งบประมาณและที่ผ่านมา					ตัวชี้วัด (KPI)	ผลลัพธ์ที่คาดว่าจะได้รับ	หน่วยงาน ที่รับผิดชอบ
				๒๕๖๖ (บาท)	๒๕๖๗ (บาท)	๒๕๖๘ (บาท)	๒๕๖๙ (บาท)	๒๕๗๐ (บาท)			
๒๘๒	ต่อเติมอาคารอเนกประสงค์ อบต.ตาเบา	เพื่อรองรับการขยายตัวของ องค์กร และจำนวนบุคลากร	อบต. ตาเบา จำนวน ๑ ห้อง (ตามแบบ อบต.กำหนด)	๑,๐๐๐,๐๐๐					มีพื้นที่ใช้สอย เพิ่มมากขึ้น	มีสถานที่ทำงานที่ สะดวกการทำงาน มีประสิทธิภาพ	ส่วนโยธา
๒๘๓	ก่อสร้างถนนคอนกรีตเสริมเหล็ก ภายในที่ทำการ อบต.ตาเบา	เพื่อให้ประชาชนที่มาติด ราชการมีความสะดวก และปลอดภัย	ขนาดกว้าง ๕.๐๐ เมตร ยาว ๑๑๐.๐๐ เมตร (รายละเอียดตามแบบ อบต.กำหนด)			๕๐๐,๐๐๐			จำนวนระยะทาง การก่อสร้างเพิ่ม มากขึ้น	ประชาชนมีเส้น ทางการคมนาคมที่ สะดวกรวดเร็ว	กองช่าง
๒๘๔	โครงการรื้อถอนถังน้ำคอนกรีต เสริมเหล็ก อบต.ตาเบา (ด้านข้างหอประชุมเก่า)	เพื่อรื้อถอนถังน้ำคอนกรีต เก่าที่ไม่ได้ใช้งานมานานออก เพื่อเพิ่มพื้นที่ใช้สอยภายใน หน่วยงาน	ท่อน้ำและรื้อถอนแทงค์ น้ำคอนกรีต ขนาด ๖๐ ลูกบาศก์เมตร			๑๐๐,๐๐๐			เพิ่มพื้นที่ใช้สอย ภายในหน่วยงาน ร้อยละ ๐.๑๓ ของพื้นที่ทั้งหมด	หน่วยงานมีพื้นที่ใช้ สอยสำหรับบริการ ประชาชนมากขึ้น	กองช่าง
๒๘๕	ต่อเติม อาคารศูนย์พัฒนา คุณภาพชีวิตและส่งเสริมอาชีพ ผู้สูงอายุ	เพื่อรองรับการขยายตัวของ องค์กร และจำนวนบุคลากร	อบต. ตาเบา (ตามแบบ อบต.กำหนด)	๑๐๐,๐๐๐					จำนวนครั้งที่ ปรับปรุงเพิ่มเติม	มีสถานที่ทำงานที่สะดวก การทำงานมีประสิทธิภาพ	กองช่าง
๒๘๖	ก่อสร้างกำแพงล้อมรอบที่ทำ องค์การบริหารส่วนตำบล ตาเบา	เพื่อป้องกันการบุกรุกสถานที่ ราชการและเกิดความสวยงาม ประทับใจผู้มาติดต่อราชการ	อบต.ตาเบา (ตามแบบ อบต.กำหนด)	๕๐๐,๐๐๐					ระยะที่ก่อสร้าง	มีกำแพงสำหรับป้องกัน การบุกรุก	กองช่าง
๒๘๗	โครงการก่อสร้างอาคารเก็บพัสดุ ครุภัณฑ์ อบต.ตาเบา	เพื่อเก็บพัสดุ ครุภัณฑ์ ของหน่วยงาน	อบต.ตาเบา (ตามแบบ อบต.กำหนด)			๕๐๐,๐๐๐			มีห้องเก็บพัสดุ ครุภัณฑ์	มีสถานที่เก็บพัสดุครุภัณฑ์ ตรวจสอบได้สะดวก	กองช่าง

ที่	โครงการ	วัตถุประสงค์	เป้าหมาย ผลผลิตของโครงการ	งบประมาณและที่ผ่านมา					ตัวชี้วัด (KPI)	ผลลัพธ์ที่คาดว่าจะได้รับ	หน่วยงาน ที่รับผิดชอบ
				๒๕๖๖ (บาท)	๒๕๖๗ (บาท)	๒๕๖๘ (บาท)	๒๕๖๙ (บาท)	๒๕๗๐ (บาท)			
๒๘๘	โครงการต่อเติมอาคารผู้สูงอายุ อบต.ตาเบา (อาคารเขียว)	เพื่อต่อเติมห้องสำหรับเรียน และทำกิจกรรมของนักเรียน ผู้สูงอายุขององค์การบริหาร ส่วนตำบลตาเบา	ต่อเติมห้อง ขนาด กว้าง ๘ เมตร ยาว ๙ เมตร (ตามแบบ อบต.กำหนด)	๕๐๐,๐๐๐					จำนวนพื้นที่ใช้สอย เพิ่มมากขึ้น ๔๐%	ขนาดห้องกว้างขึ้นมีความ มีความสะดวกสบายใน การทำกิจกรรมของ รร. ผู้สูงอายุ	กองช่าง
๒๘๙	ก่อสร้างถนนคอนกรีตเสริมเหล็ก ศพด.บ้านปะปูล (ทางเข้า ศพด.บ้านปะปูล)	เพื่อให้ประชาชนมีเส้น ทางการคมนาคมที่สะดวก รวดเร็ว	กว้าง ๔ เมตร ยาว ๔๐ เมตร (รายละเอียดตามแบบ อบต.กำหนด)			๑๕๐,๐๐๐			จำนวนระยะทาง การก่อสร้างเพิ่ม มากขึ้น	ประชาชนมีเส้น ทางการคมนาคมที่ สะดวกรวดเร็ว	กองช่าง
๒๙๐	โครงการก่อสร้างโรงสูบน้ำ เพื่อเติมรถบรรทุก(รถดับเพลิง)	เพื่อเป็นจุดเติมน้ำของรถดับ เพลิง อบต.ตาเบา	อบต.ตาเบา ๑ แห่ง		๑๕๐,๐๐๐				อบต.ตาเบา มีจุด เติมน้ำรถดับเพลิง เพิ่มขึ้น	การปฏิบัติงานการป้องกัน และบรรเทาสาธารณภัยของ ของ อบต.ตาเบา เป็นไป อย่างมีประสิทธิภาพ มีการเตรียมความพร้อมใน การเข้าเผชิญเหตุ สาธารณภัย	สำนักปลัด
๒๙๑	โครงการต่อเติมห้องน้ำ ศูนย์พัฒนาเด็กเล็ก บ้านหนองจอก	เพื่อให้มีห้องน้ำที่เพียงพอ และถูกสุขลักษณะอนามัย	ศูนย์พัฒนาเด็กเล็ก บ้านหนองจอก	๑๒๑,๐๐๐					มีห้องน้ำเพิ่มขึ้น	มีห้องน้ำที่เพียงพอสำหรับ เด็กนักเรียน และถูกสุขลักษณะอนามัย	กองการศึกษาฯ
๒๙๒	โครงการต่อเติมอาคารศูนย์ พัฒนาเด็กเล็กบ้าน หนองจอก	เพื่อให้ศูนย์พัฒนาเด็กเล็กได้ รับการดูแลและบำรุงรักษา ได้มาตรฐานและปลอดภัย	ศูนย์พัฒนาเด็กเล็ก บ้านหนองจอก	๑๐๐,๐๐๐					อาคารเรียนมี มาตรฐาน มั่นคง แข็งแรงมากขึ้น	ศูนย์พัฒนาเด็กเล็กแต่ละ แห่งมีความปลอดภัยและได้ มาตรฐาน	กองการศึกษาฯ

๒.๑ แผนงานอุตสาหกรรมและการโยธา งานก่อสร้าง - การก่อสร้าง ซ่อมแซม ต่อเติม ปรับปรุง รื้อถอน สาธารณูปโภค สาธารณูปการ การขยายเขตไฟฟ้า ประปา ฯลฯ

แบบ ผ ๐๒

ที่	โครงการ	วัตถุประสงค์	เป้าหมาย ผลผลิตของโครงการ	งบประมาณและที่ผ่านมา					ตัวชี้วัด (KPI)	ผลลัพธ์ที่คาดว่าจะได้รับ	หน่วยงาน ที่รับผิดชอบ
				๒๕๖๖ (บาท)	๒๕๖๗ (บาท)	๒๕๖๘ (บาท)	๒๕๖๙ (บาท)	๒๕๗๐ (บาท)			
๒๙๓	โครงการก่อสร้างห้องน้ำ ศพต.บ้านภูมิสงฆ์	เพื่อให้ศูนย์พัฒนาเด็กเล็กมีห้อง น้ำเพียงพอต่อเด็ก	ศพต.บ้านภูมิสงฆ์	๒๕๐,๐๐๐					มีห้องน้ำมาตรฐาน	ศูนย์พัฒนาเด็กเล็กมี ห้องน้ำเพียงพอ ต่อเด็ก	กองการศึกษาฯ
๒๙๔	โครงการก่อสร้างลานกีฬากลาง อบต.ตาเบา	เพื่อให้มีสถานที่ออกกำลังกาย และใช้เป็นสนามกีฬากลาง ของ อบต.ตาเบา	อบต.ตาเบา	๒๖๘,๐๐๐					จำนวนสนามกีฬา ลานกีฬาเพิ่มขึ้น	ประชาชนในตำบลมีสุขภาพ พลานามัยดีขึ้น	กองการศึกษาฯ

ที่	โครงการ	วัตถุประสงค์	เป้าหมาย ผลผลิตของโครงการ	งบประมาณและที่ผ่านมา					ตัวชี้วัด (KPI)	ผลลัพธ์ที่คาดว่าจะได้รับ	หน่วยงาน ที่รับผิดชอบ
				๒๕๖๖ (บาท)	๒๕๖๗ (บาท)	๒๕๖๘ (บาท)	๒๕๖๙ (บาท)	๒๕๗๐ (บาท)			
๒๙๕	โครงการขยายเขตไฟฟ้า	เพื่อให้ประชาชนมีไฟฟ้าใช้อย่างทั่วถึง	บ้านโคกจราบ หมู่ที่ ๘				๕๐๐,๐๐๐		จำนวนประชาชนผู้ใช้ไฟฟ้าเพิ่มขึ้น	ประชาชนมีไฟฟ้าใช้อย่างทั่วถึง	กองช่าง

งานสวนสาธารณะ -ก่อสร้าง ปรับปรุง ซ่อมแซม ดูแลรักษาสวนสาธารณะ สนามเด็กเล่น สวนสุขภาพ ฯลฯ

ที่	โครงการ	วัตถุประสงค์	เป้าหมาย ผลผลิตของโครงการ	งบประมาณและที่ผ่านมา					ตัวชี้วัด (KPI)	ผลลัพธ์ที่คาดว่าจะได้รับ	หน่วยงาน ที่รับผิดชอบ
				๒๕๖๖ (บาท)	๒๕๖๗ (บาท)	๒๕๖๘ (บาท)	๒๕๖๙ (บาท)	๒๕๗๐ (บาท)			
๒๙๖	โครงการก่อสร้างสวนสุขภาพประจำตำบล บ้านหนองจอก หมู่ที่ ๑๑	เพื่อให้ประชาชนได้มีสถานที่สำหรับออกกำลังกาย เพื่อส่งเสริมการออกกำลังกาย	บ้านหนองจอก หมู่ที่ ๑๑				๕๐๐,๐๐๐		สถานที่ออกกำลังกายเพิ่มขึ้น	ประชาชนมีสถานที่ออกกำลังกายเพิ่มขึ้น	กองช่าง

งานกำจัดขยะมูลฝอยและสิ่งปฏิกูล -การบริหารจัดการขยะมูลฝอย

ที่	โครงการ	วัตถุประสงค์	เป้าหมาย ผลผลิตของโครงการ	งบประมาณและที่ผ่านมา					ตัวชี้วัด (KPI)	ผลลัพธ์ที่คาดว่าจะได้รับ	หน่วยงาน ที่รับผิดชอบ
				๒๕๖๖ (บาท)	๒๕๖๗ (บาท)	๒๕๖๘ (บาท)	๒๕๖๙ (บาท)	๒๕๗๐ (บาท)			
๒๙๗	โครงการอบรมให้ความรู้การบริหารจัดการขยะในชุมชน	เพื่ออบรมให้ความรู้การบริหารจัดการขยะในชุมชนกับประชาชนตำบลตาเบา	จำนวน ๑ ครั้ง/ปี	๕๐,๐๐๐	๕๐,๐๐๐	๕๐,๐๐๐	๕๐,๐๐๐	๕๐,๐๐๐	จำนวนผู้เข้าร่วมโครงการ	ประชาชนมีความรู้เรื่องการบริหารจัดการขยะในชุมชน	สำนักงานปลัด อบต.

รายละเอียดโครงการพัฒนา  
แผนพัฒนาท้องถิ่น (พ.ศ. ๒๕๖๖ - ๒๕๗๐) ทบพวน ครั้งที่ ๑/๒๕๖๘  
องค์การบริหารส่วนตำบลตาเบา อำเภอปราสาท จังหวัดสุรินทร์

แบบ ผ ๐๒

ยุทธศาสตร์จังหวัดที่ ๑.ด้านการบริหารจัดการทรัพยากรธรรมชาติและสิ่งแวดล้อมอย่างยั่งยืน

ยุทธศาสตร์การพัฒนาขององค์กรปกครองส่วนท้องถิ่นในเขตจังหวัดสุรินทร์ ที่ ๑.ด้านการบริหารจัดการทรัพยากรธรรมชาติและสิ่งแวดล้อมอย่างยั่งยืน

**๓. ยุทธศาสตร์ด้านการบริหารจัดการและอนุรักษ์ทรัพยากรธรรมชาติและสิ่งแวดล้อม**

**๓.๑ แผนงานการเกษตร งานสิ่งแวดล้อมและทรัพยากรธรรมชาติ - ป่าไม้ชุมชน ชุดลอกแหล่งน้ำ การอนุรักษ์พันธุกรรมพืช ฯลฯ**

ที่	โครงการ	วัตถุประสงค์	เป้าหมาย ผลผลิตของโครงการ	งบประมาณและที่ผ่านมา					ตัวชี้วัด (KPI)	ผลลัพธ์ที่คาดว่าจะได้รับ	หน่วยงาน ที่รับผิดชอบ
				๒๕๖๖ (บาท)	๒๕๖๗ (บาท)	๒๕๖๘ (บาท)	๒๕๖๙ (บาท)	๒๕๗๐ (บาท)			
๒๙๘	ปลูกหญ้าแฝกตามแนวพระราชดำริ	เพื่อให้ประชาชนปลูกหญ้าแฝกไว้สำหรับรักษาหน้าดิน	ตำบลตาเบา จำนวน ๑ ครั้ง/ปี	๕๐,๐๐๐	๕๐,๐๐๐	๕๐,๐๐๐	๕๐,๐๐๐	๕๐,๐๐๐	จำนวนสถานที่ในการปลูกหญ้าแฝก	ประชาชนปลูกหญ้าแฝกไว้สำหรับรักษาหน้าดินสามารถยับยั้งการพังทลายของหน้าดินได้	สำนักปลัด
๒๙๙	อนุรักษ์พันธุกรรมพืชตามแนวพระราชดำริ	เพื่อให้ประชาชนมีส่วนร่วมในการอนุรักษ์พันธุ์พืชประจำถิ่นที่มีอยู่ในชุมชน	ตำบลตาเบา	๕๐,๐๐๐	๕๐,๐๐๐	๕๐,๐๐๐	๕๐,๐๐๐	๕๐,๐๐๐	จำนวนป่าสมุนไพรที่ได้รับการปลูก	ประชาชนมีส่วนร่วมในการอนุรักษ์ทรัพยากรธรรมชาติและสิ่งแวดล้อม	สำนักปลัด
๓๐๐	ประชารัฐร่วมใจปลูกต้นไม้ให้แผ่นดิน	เพื่อเพิ่มพื้นที่สีเขียวในชุมชน	ตำบลตาเบา จำนวน ๑ ครั้ง/ปี	๕๐,๐๐๐	๕๐,๐๐๐	๕๐,๐๐๐	๕๐,๐๐๐	๕๐,๐๐๐	จำนวนต้นไม้ที่ปลูก	ประชาชนมีส่วนร่วมในการอนุรักษ์ทรัพยากรธรรมชาติและสิ่งแวดล้อม	สำนักปลัด
๓๐๑	กำจัดวัชพืชในแหล่งน้ำในเขตตำบลตาเบา	เพื่อกำจัดวัชพืชในแหล่งน้ำผักตบชวา จอก ผักกะฉูด ฯลฯ	ตำบลตาเบา				๑๕๐,๐๐๐	๑๕๐,๐๐๐	วัชพืชในน้ำลดลง	แหล่งน้ำปลอดจากวัชพืชน้ำใสสะอาด	สำนักปลัด

๓.๑ แผนงานการเกษตร

งานสิ่งแวดล้อมและทรัพยากรธรรมชาติ - ป่าไม้ชุมชน ขุดลอกแหล่งน้ำ การอนุรักษ์พันธุกรรมพืช ฯลฯ

แบบ ผ ๐๒/๑

ที่	โครงการ	วัตถุประสงค์	เป้าหมาย ผลผลิตของโครงการ	งบประมาณและที่ผ่านมา					ตัวชี้วัด (KPI)	ผลลัพธ์ที่คาดว่าจะได้รับ	หน่วยงาน ที่รับผิดชอบ
				๒๕๖๖ (บาท)	๒๕๖๗ (บาท)	๒๕๖๘ (บาท)	๒๕๖๙ (บาท)	๒๕๗๐ (บาท)			
๓๐๒	ขุดลอกหนองตาเบา บ้านโชค หมู่ที่ ๑	เพื่อให้ประชาชนในหมู่บ้าน มีน้ำสำหรับอุปโภคบริโภค และการเกษตรตลอดทั้งปี	บ้านโชค หมู่ที่ ๑ (ตามแบบอบต.กำหนด)	๕๐๐,๐๐๐					จำนวนแหล่งน้ำสาธารณะ ได้รับการขุดลอก เพิ่มขึ้น	ประชาชนมีน้ำสำหรับ อุปโภค-บริโภคและ การเกษตรตลอดทั้งปี	กองช่าง
๓๐๓	ขุดลอกหนองน้ำตังกอ บ้านโชค หมู่ที่ ๑	เพื่อให้ประชาชนในหมู่บ้าน มีน้ำสำหรับอุปโภคบริโภค และการเกษตรตลอดทั้งปี	บ้านโชค หมู่ที่ ๑ (ตามแบบอบต.กำหนด)					๕๐๐,๐๐๐	จำนวนแหล่งน้ำสาธารณะ ได้รับการขุดลอก เพิ่มขึ้น	ประชาชนมีน้ำสำหรับ อุปโภค-บริโภคและ การเกษตรตลอดทั้งปี	กองช่าง
๓๐๔	ขุดลอกแหล่งน้ำสาธารณะ บ้านตาเบา หมู่ที่ ๒	เพื่อให้ประชาชนในหมู่บ้าน มีน้ำสำหรับอุปโภคบริโภค และการเกษตรตลอดทั้งปี	บ้านตาเบา หมู่ที่ ๒ (ตามแบบอบต.กำหนด)	๕๐๐,๐๐๐					จำนวนแหล่งน้ำสาธารณะ ได้รับการขุดลอก เพิ่มขึ้น	ประชาชนมีน้ำสำหรับ อุปโภค-บริโภคและ การเกษตรตลอดทั้งปี	กองช่าง
๓๐๕	ขุดลอกคลองสมอ บ้านตาเดียว หมู่ที่ ๓ (จากถนนเข้าหมู่บ้าน- ลำห้วยเสนง)	เพื่อให้ประชาชนในหมู่บ้าน มีน้ำสำหรับอุปโภคบริโภค และการเกษตรตลอดทั้งปี	บ้านตาเดียว หมู่ที่ ๓ (ตามแบบอบต.กำหนด)		๕๐๐,๐๐๐				จำนวนฝายกักเก็บ น้ำก่อสร้างเพิ่มขึ้น	มีน้ำไว้ใช้สำหรับอุปโภค/ บริโภคช่วงหน้าแล้ง	กองช่าง
๓๐๖	ขุดลอกแหล่งน้ำสาธารณะประจำ หมู่บ้านตาเดียว หมู่ที่ ๓ (หนองกระแสง)	เพื่อให้ประชาชนในหมู่บ้านนี้ น้ำสำหรับอุปโภคบริโภคและ การเกษตรตลอดทั้งปี	บ้านตาเดียว หมู่ที่ ๓ (ตามแบบอบต.กำหนด)	๕๐๐,๐๐๐					จำนวนแหล่งน้ำสาธารณะ ได้รับการขุดลอก เพิ่มขึ้น	ประชาชนมีน้ำสำหรับ อุปโภค-บริโภคและ การเกษตรตลอดทั้งปี	กองช่าง
๓๐๗	ขุดลอกแหล่งน้ำสาธารณะประจำ หมู่บ้านสวาย หมู่ที่ ๔	เพื่อให้ประชาชนในหมู่บ้านนี้ น้ำสำหรับอุปโภคบริโภคและ การเกษตรตลอดทั้งปี	บ้านสวาย หมู่ที่ ๔ (ตามแบบอบต.กำหนด)	๕๐๐,๐๐๐					จำนวนแหล่งน้ำสาธารณะ ได้รับการขุดลอก เพิ่มขึ้น	ประชาชนมีน้ำสำหรับ อุปโภค-บริโภคและ การเกษตรตลอดทั้งปี	กองช่าง
๓๐๘	ขุดขยายหนองสัมพันธ์ หมู่บ้านปันร้ว หมู่ที่ ๕	เพื่อให้ประชาชนในหมู่บ้านมี น้ำสำหรับอุปโภคบริโภคและ การเกษตรตลอดทั้งปี	บ้านปันร้ว หมู่ที่ ๕ (ตามแบบอบต.กำหนด)		๕๐๐,๐๐๐				จำนวนแหล่งน้ำสาธารณะ ได้รับการขุดลอก เพิ่มขึ้น	ประชาชนมีน้ำสำหรับ อุปโภค-บริโภคและ การเกษตรตลอดทั้งปี	กองช่าง
๓๐๙	ขุดขยายหนองลำพุก หมู่บ้านปันร้ว หมู่ที่ ๕ (ทิศตะวันออก)	เพื่อให้ประชาชนในหมู่บ้านนี้ น้ำสำหรับอุปโภคบริโภคและ การเกษตรตลอดทั้งปี	บ้านปันร้ว หมู่ที่ ๕ (ตามแบบอบต.กำหนด)	๕๐๐,๐๐๐					จำนวนแหล่งน้ำสาธารณะ ได้รับการขุดลอก เพิ่มขึ้น	ประชาชนมีน้ำสำหรับ อุปโภค-บริโภคและ การเกษตรตลอดทั้งปี	กองช่าง
๓๑๐	ขุดลอกหนองเสรีโสภณ บ้านกันตาคาร หมู่ที่ ๖ (ใกล้ศูนย์สาธิต)	เพื่อให้ประชาชนในหมู่บ้าน มีน้ำสำหรับอุปโภคบริโภค และการเกษตรตลอดทั้งปี	บ้านกันตาคาร หมู่ที่ ๖ (ตามแบบอบต.กำหนด)		๕๐๐,๐๐๐				จำนวนแหล่งน้ำสาธารณะ ได้รับการขุดลอก เพิ่มขึ้น	ประชาชนมีน้ำสำหรับ อุปโภค-บริโภคและ การเกษตรตลอดทั้งปี	กองช่าง

๓.๑ แผนงานการเกษตร

งานสิ่งแวดล้อมและทรัพยากรธรรมชาติ - ป่าไม้ชุมชน ชุดลอกแหล่งน้ำ การอนุรักษ์พันธุกรรมพืช ฯลฯ

แบบ ผ ๐๒/๑

ที่	โครงการ	วัตถุประสงค์	เป้าหมาย ผลผลิตของโครงการ	งบประมาณและที่ผ่านมา					ตัวชี้วัด (KPI)	ผลลัพธ์ที่คาดว่าจะได้รับ	หน่วยงาน ที่รับผิดชอบ
				๒๕๖๖ (บาท)	๒๕๖๗ (บาท)	๒๕๖๘ (บาท)	๒๕๖๙ (บาท)	๒๕๗๐ (บาท)			
๓๑๑	ขุดลอกสระตาพอก บ้านกันตลหาร หมู่ที่ ๖	เพื่อให้ประชาชนในหมู่บ้าน มีน้ำสำหรับอุปโภคบริโภค และการเกษตรตลอดทั้งปี	บ้านกันตลหาร หมู่ที่ ๖ (ตามแบบอบต.กำหนด)				๕๐๐,๐๐๐		จำนวนแหล่งน้ำสาธารณะ ได้รับการขุดลอก เพิ่มขึ้น	ประชาชนมีน้ำสำหรับ อุปโภค-บริโภคและ การเกษตรตลอดทั้งปี	กองช่าง
๓๑๒	ขุดลอกคลองระบายน้ำ บ้านกันตลหาร หมู่ที่ ๖ (จากชลประทานบ้านสวาย- บ้านสวายจู)	เพื่อให้ประชาชนในหมู่บ้าน มีน้ำสำหรับอุปโภคบริโภค และการเกษตรตลอดทั้งปี	บ้านกันตลหาร หมู่ที่ ๖ (ตามแบบอบต.กำหนด)	๕๐๐,๐๐๐					จำนวนแหล่งน้ำสาธารณะ ได้รับการขุดลอก เพิ่มขึ้น	ประชาชนมีน้ำสำหรับ อุปโภค-บริโภคและ การเกษตรตลอดทั้งปี	กองช่าง
๓๑๓	ขุดลอกหนองตาหอม บ้านกระเพโร หมู่ที่ ๗	เพื่อให้ประชาชนในหมู่บ้าน มีน้ำสำหรับอุปโภคบริโภค และการเกษตรตลอดทั้งปี	บ้านกระเพโร หมู่ที่ ๗ (ตามแบบอบต.กำหนด)		๕๐๐,๐๐๐				จำนวนแหล่งน้ำสาธารณะ ได้รับการขุดลอก เพิ่มขึ้น	ประชาชนมีน้ำสำหรับ อุปโภค-บริโภคและ การเกษตรตลอดทั้งปี	กองช่าง
๓๑๔	ขุดลอกหนองน้ำสาธารณะ ประโยชน์ บ้านโคกจราบ หมู่ที่ ๘ (หนองตาหลวง)	เพื่อให้ประชาชนในหมู่บ้าน มีน้ำสำหรับอุปโภคบริโภค และการเกษตรตลอดทั้งปี	บ้านโคกจราบ หมู่ที่ ๘ (ตามแบบอบต.กำหนด)		๕๐๐,๐๐๐				จำนวนฝายกักเก็บ น้ำก่อสร้างเพิ่มขึ้น	มีน้ำไว้ใช้สำหรับอุปโภค/ บริโภคช่วงหน้าแล้ง	กองช่าง
๓๑๕	ขุดลอกหนองน้ำสาธารณะ ประโยชน์ บ้านโคกจราบ หมู่ที่ ๘ (หนองตาเขมา)	เพื่อให้ประชาชนในหมู่บ้าน มีน้ำสำหรับอุปโภคบริโภค และการเกษตรตลอดทั้งปี	บ้านโคกจราบ หมู่ที่ ๘ (ตามแบบอบต.กำหนด)	๕๐๐,๐๐๐					จำนวนแหล่งน้ำสาธารณะ ได้รับการขุดลอก เพิ่มขึ้น	ประชาชนมีน้ำสำหรับ อุปโภค-บริโภคและ การเกษตรตลอดทั้งปี	กองช่าง
๓๑๖	ขุดลอกหนองแวน บ้านภูมิสัง หมู่ที่ ๙	เพื่อให้ประชาชนในหมู่บ้าน มีน้ำสำหรับอุปโภคบริโภค และการเกษตรตลอดทั้งปี	บ้านภูมิสัง หมู่ที่ ๙ (ตามแบบอบต.กำหนด)					๕๐๐,๐๐๐	จำนวนแหล่งน้ำสาธารณะ ได้รับการขุดลอก เพิ่มขึ้น	ประชาชนมีน้ำสำหรับ อุปโภค-บริโภคและ การเกษตรตลอดทั้งปี	กองช่าง
๓๑๗	ขุดลอกลำห้วยเสงและ ทำถนนริมห้วย บ้านภูมิสัง หมู่ที่ ๙	เพื่อให้ประชาชนในหมู่บ้าน มีน้ำสำหรับอุปโภคบริโภค และการเกษตรตลอดทั้งปี	บ้านภูมิสัง หมู่ที่ ๙ (ตามแบบอบต.กำหนด)	๕๐๐,๐๐๐					จำนวนแหล่งน้ำสาธารณะ ได้รับการขุดลอก เพิ่มขึ้น	ประชาชนมีน้ำสำหรับ อุปโภค-บริโภคและ การเกษตรตลอดทั้งปี	กองช่าง
๓๑๘	ขุดลอกแหล่งน้ำสาธารณะประจำ หมู่บ้านละเบ็ก หมู่ที่ ๑๐	เพื่อให้ประชาชนในหมู่บ้านมีน้ำ สำหรับอุปโภคบริโภคและ การเกษตรตลอดทั้งปี	บ้านละเบ็ก หมู่ที่ ๑๐ (ตามแบบอบต.กำหนด)		๕๐๐,๐๐๐				จำนวนแหล่งน้ำสาธารณะ ได้รับการขุดลอก เพิ่มขึ้น	ประชาชนมีน้ำสำหรับ อุปโภค-บริโภคและ การเกษตรตลอดทั้งปี	กองช่าง
๓๑๙	ขุดลอกคลองสวายกำแป๊ะ บ้านหนองจอก หมู่ที่ ๑๑ (จากถนนหมายเลข๒๔-ตำบล หนองใหญ่)	เพื่อให้ประชาชนในหมู่บ้านมีน้ำ สำหรับอุปโภคบริโภคและ การเกษตรตลอดทั้งปี	บ้านหนองจอก หมู่ที่ ๑๑ พร้อมฝายกั้นน้ำ ๓ จุด (ตามแบบอบต.กำหนด)		๕๐๐,๐๐๐				จำนวนแหล่งน้ำสาธารณะ ได้รับการขุดลอก เพิ่มขึ้น	ประชาชนมีน้ำสำหรับ อุปโภค-บริโภคและ การเกษตรตลอดทั้งปี	กองช่าง

ที่	โครงการ	วัตถุประสงค์	เป้าหมาย ผลผลิตของโครงการ	งบประมาณและที่ผ่านมา					ตัวชี้วัด (KPI)	ผลลัพธ์ที่คาดว่าจะได้รับ	หน่วยงาน ที่รับผิดชอบ
				๒๕๖๖ (บาท)	๒๕๖๗ (บาท)	๒๕๖๘ (บาท)	๒๕๖๙ (บาท)	๒๕๗๐ (บาท)			
๓๒๐	ขุดลอกหนองน้ำหนองจอก บ้านหนองจอก หมู่ที่ ๑๑	เพื่อให้ประชาชนในหมู่บ้าน มีน้ำสำหรับอุปโภคบริโภค และการเกษตรตลอดทั้งปี	บ้านหนองจอก หมู่ที่ ๑๑ (ตามแบบอบต.กำหนด)			๕๐๐,๐๐๐			จำนวนแหล่งน้ำสาธารณะ ได้รับการขุดลอก เพิ่มขึ้น	ประชาชนมีน้ำสำหรับ อุปโภค-บริโภคและ การเกษตรตลอดทั้งปี	กองช่าง
๓๒๑	ขุดลอกแหล่งน้ำสาธารณะประจำ หมู่บ้าน (หนองถนนลึก) บ้านขวาว หมู่ที่ ๑๒	เพื่อให้ประชาชนในหมู่บ้าน มีน้ำสำหรับอุปโภคบริโภค และการเกษตรตลอดทั้งปี	บ้านขวาว หมู่ที่ ๑๒ (ตามแบบอบต.กำหนด)				๕๐๐,๐๐๐		จำนวนแหล่งน้ำสาธารณะ ได้รับการขุดลอก เพิ่มขึ้น	ประชาชนมีน้ำสำหรับ อุปโภค-บริโภคและ การเกษตรตลอดทั้งปี	กองช่าง
๓๒๒	ขุดลอกหนองระเวียง บ้านปะปูล หมู่ที่ ๑๓	เพื่อให้ประชาชนในหมู่บ้าน มีน้ำสำหรับอุปโภคบริโภค และการเกษตรตลอดทั้งปี	บ้านปะปูล หมู่ที่ ๑๓ (ตามแบบอบต.กำหนด)			๕๐๐,๐๐๐			จำนวนแหล่งน้ำสาธารณะ ได้รับการขุดลอก เพิ่มขึ้น	ประชาชนมีน้ำสำหรับ อุปโภค-บริโภคและ การเกษตรตลอดทั้งปี	กองช่าง
๓๒๓	ขุดลอกหนองล้งกอ บ้านบุเจก หมู่ที่ ๑๕	เพื่อให้ประชาชนในหมู่บ้าน มีน้ำสำหรับอุปโภคบริโภค และการเกษตรตลอดทั้งปี	บ้านบุเจก หมู่ที่ ๑๕ (ตามแบบอบต.กำหนด)					๕๐๐,๐๐๐	จำนวนแหล่งน้ำสาธารณะ ได้รับการขุดลอก เพิ่มขึ้น	ประชาชนมีน้ำสำหรับ อุปโภค-บริโภคและ การเกษตรตลอดทั้งปี	กองช่าง
๓๒๔	ขุดลอกคลองบ้านสวายจู หมู่ที่ ๑๖ (จากทางหลวง หมายเลข ๒๔-โอสระมัด)	เพื่อให้ประชาชนในหมู่บ้าน มีน้ำสำหรับอุปโภคบริโภคและ การเกษตรตลอดทั้งปี	บ้านสวายจู หมู่ที่ ๑๖ (ตามแบบอบต.กำหนด)				๕๐๐,๐๐๐		จำนวนแหล่งน้ำสาธารณะ ได้รับการขุดลอก เพิ่มขึ้น	ประชาชนมีน้ำสำหรับ อุปโภค-บริโภคและ การเกษตรตลอดทั้งปี	กองช่าง
๓๒๕	โครงการขุดลอกสระน้ำสาธารณะ บ้านสวายจู หมู่ที่ ๑๖ (ทางทิศตะวันออกของหมู่บ้าน)	เพื่อให้ประชาชนในหมู่บ้าน มีน้ำสำหรับอุปโภคบริโภค และการเกษตรตลอดทั้งปี	บ้านสวายจู (ตามแบบ อบต.กำหนด)		๕๐๐,๐๐๐				ชุมชนมีแหล่งกัก เก็บน้ำเพิ่มขึ้น	ประชาชนในหมู่บ้าน มีน้ำสำหรับอุปโภคบริโภค และการเกษตรตลอดทั้งปี	กองช่าง
๓๒๖	ขุดลอกสระน้ำสาธารณะ ประโยชน์ ๔ จุด บ้านโคกเวง หมู่ที่ ๑๗	เพื่อให้ประชาชนในหมู่บ้าน มีน้ำสำหรับอุปโภคบริโภค และการเกษตรตลอดทั้งปี	บ้านโคกเวง หมู่ที่ ๑๗ (ตามแบบอบต.กำหนด)					๕๐๐,๐๐๐	จำนวนแหล่งน้ำสาธารณะ ได้รับการขุดลอก เพิ่มขึ้น	ประชาชนมีน้ำสำหรับ อุปโภค-บริโภคและ การเกษตรตลอดทั้งปี	กองช่าง
๓๒๗	โครงการขุดลอกหนองน้ำ สาธารณะบ้านปอยจุม หมู่ที่ ๑๘ (ด้านล่างหนองปอยจุม)	เพื่อให้ประชาชนในหมู่บ้าน มีน้ำสำหรับอุปโภคบริโภค และการเกษตรตลอดทั้งปี	บ้านปอยจุม (ตามแบบ อบต.กำหนด)				๕๐๐,๐๐๐		ชุมชนมีแหล่งกัก เก็บน้ำเพิ่มขึ้น	ประชาชนในหมู่บ้าน มีน้ำสำหรับอุปโภคบริโภค และการเกษตรตลอดทั้งปี	กองช่าง
๓๒๘	โครงการขุดลอกหน้าฝาย บ้านจบก หมู่ที่ ๑๙ (จุดนายนายหัตถศึกษา)	เพื่อให้ประชาชนในหมู่บ้าน มีน้ำสำหรับอุปโภคบริโภค และการเกษตรตลอดทั้งปี	บ้านจบก หมู่ที่ ๑๙ ระยะทาง ๓๐๐ เมตร (ตามแบบอบต.กำหนด)				๕๐๐,๐๐๐		จำนวนแหล่งน้ำสาธารณะ ได้รับการขุดลอก เพิ่มขึ้น	ประชาชนมีน้ำสำหรับ อุปโภค-บริโภคและ การเกษตรตลอดทั้งปี	กองช่าง

รายละเอียดโครงการพัฒนา

แผนพัฒนาท้องถิ่น (พ.ศ. ๒๕๖๖ - ๒๕๗๐) ทบพวท ครั้งที่ ๑/๒๕๖๘

องค์การบริหารส่วนตำบลตาเบา อำเภอปราสาท จังหวัดสุรินทร์

ยุทธศาสตร์จังหวัดที่ ๔. ด้านการพัฒนาคนและสังคมเพื่อยกระดับคุณภาพชีวิตบนพื้นฐานความเสมอภาค

ยุทธศาสตร์การพัฒนาขององค์การปกครองส่วนท้องถิ่นในเขตจังหวัดสุรินทร์ ๔. ด้านการพัฒนาคนและสังคมเพื่อยกระดับคุณภาพชีวิตบนพื้นฐานความเสมอภาค

๔. ยุทธศาสตร์การพัฒนาด้านคนและสังคมที่ยั่งยืน

๔.๑ แผนงานรักษาความสงบภายใน งานบริหารงานทั่วไปเกี่ยวกับการรักษาความสงบเรียบร้อยภายใน -การวางแผนการรักษาความสงบเรียบร้อยของประชาชน ฯลฯ

ที่	โครงการ	วัตถุประสงค์	เป้าหมาย ผลผลิตของโครงการ	งบประมาณและที่ผ่านมา					ตัวชี้วัด (KPI)	ผลลัพธ์ที่คาดว่าจะได้รับ	หน่วยงาน ที่รับผิดชอบ
				๒๕๖๖ (บาท)	๒๕๖๗ (บาท)	๒๕๖๘ (บาท)	๒๕๖๙ (บาท)	๒๕๗๐ (บาท)			
๓๒๙	โครงการส่งเสริมและสนับสนุน การป้องกันและแก้ไขปัญหา ยาเสพติด	เพื่อป้องกันปัญหาด้านยา เสพติดในตำบลตาเบา	ประชาชน/เยาวชนตำบล ตาเบา จำนวน ๒๐๐ คน/ปี	๓๐,๐๐๐	๓๐,๐๐๐	๕๐,๐๐๐	๕๐,๐๐๐	๕๐,๐๐๐	ปัญหายาเสพติด ในพื้นที่ลดน้อยลง	ปัญหายาเสพติดใน ตำบลลดน้อยลง	สำนักปลัด
๓๓๐	โครงการป้องกันและลดอุบัติเหตุ ทางถนนในช่วงเทศกาลปีใหม่	เพื่อให้ประชาชนมีการขับขี่ ยวดยานพาหนะที่ปลอดภัย และไม่ประมาท	จำนวน ๑ ครั้ง/ปี	๓๐,๐๐๐	๓๐,๐๐๐	๓๐,๐๐๐	๓๐,๐๐๐	๓๐,๐๐๐	ประชาชนมีความ ปลอดภัยในการ ใช้รถใช้ถนน มากขึ้น	ประชาชนมีการขับขี่ ยวดยานพาหนะ ที่ปลอดภัย และไม่ประมาท	สำนักปลัด
๓๓๑	โครงการป้องกันและลดอุบัติเหตุ ทางถนนในช่วงเทศกาล สงกรานต์	เพื่อให้ประชาชนมีการขับขี่ ยวดยานพาหนะที่ปลอดภัย และไม่ประมาท	จำนวน ๑ ครั้ง/ปี	๓๐,๐๐๐	๓๐,๐๐๐	๓๐,๐๐๐	๓๐,๐๐๐	๓๐,๐๐๐	ประชาชนมีความ ปลอดภัยในการ ใช้รถใช้ถนน มากขึ้น	ประชาชนมีการขับขี่ ยวดยานพาหนะ ที่ปลอดภัย และไม่ประมาท	สำนักปลัด

ที่	โครงการ	วัตถุประสงค์	เป้าหมาย ผลผลิตของโครงการ	งบประมาณและที่ผ่านมา					ตัวชี้วัด (KPI)	ผลลัพธ์ที่คาดว่าจะได้รับ	หน่วยงาน ที่รับผิดชอบ
				๒๕๖๖ (บาท)	๒๕๖๗ (บาท)	๒๕๖๘ (บาท)	๒๕๖๙ (บาท)	๒๕๗๐ (บาท)			
๓๓๒	โครงการฝึกอบรมทบทวน อปพร.	เพื่อให้ผู้เข้ารับการอบรมมีความรู้ ความเข้าใจ ทักษะความสามารถ ในเรื่องการป้องกันและบรรเทา สาธารณภัยประเภทต่าง ๆ ตามหลักวิชาการ	ผู้เข้ารับการอบรม อปพร. จำนวน ๕๐ คน	๕๐,๐๐๐	๕๐,๐๐๐	๕๐,๐๐๐	๕๐,๐๐๐	๕๐,๐๐๐	ผู้เข้ารับการอบรม มีความรู้เพิ่มขึ้น	ผู้เข้ารับการฝึกอบรมมี ทักษะความรู้ในการ ป้องกันและบรรเทา สาธารณภัย มีความรู้ เข้าใจในการแจ้งเตือน ภัย และขอความ ช่วยเหลือตาม เหตุการณ์ต่าง ๆ ได้ อย่างถูกต้องรวดเร็ว	สำนักปลัด
๓๓๓	โครงการฝึกอบรมพัฒนาศักยภาพ เจ้าหน้าที่ผู้ปฏิบัติงานป้องกัน และบรรเทาสาธารณภัยและ อปพร.	เพื่อให้เจ้าหน้าที่และ เจ้าหน้าที่ผู้ปฏิบัติงานป้องกัน และบรรเทาสาธารณภัยและ อปพร.มีความรู้และ ประสบการณ์เพื่อใช้ในการ ปฏิบัติงาน	เจ้าหน้าที่ ปภ. จำนวน ๑๐ คน อปพร.จำนวน ๕๐ คน	๓๐,๐๐๐	๓๐,๐๐๐	๓๐,๐๐๐	๓๐,๐๐๐	๓๐,๐๐๐	เจ้าหน้าที่และ อปพร.มีความรู้ และประสบการณ์ เพิ่มขึ้น	เจ้าหน้าที่และ อปพร.มีความ พร้อมในการ ปฏิบัติงาน	สำนักปลัด
๓๓๔	โครงการฝึกอบรมป้องกันและ ระงับอัคคีภัยเบื้องต้นในชุมชน	เพื่อให้ผู้นำชุมชนมีความ รู้และประสบการณ์ใน การระงับอัคคีภัย	ผู้นำชุมชน จำนวน ๑๐๐ คน	๓๐,๐๐๐	๓๐,๐๐๐	๓๐,๐๐๐	๓๐,๐๐๐	๓๐,๐๐๐	ชุมชนมีความพร้อม ในการป้องกันระงับ อัคคีภัย	ชุมชนเข้มแข็ง ด้านสาธารณภัย	สำนักปลัด
๓๓๕	โครงการฝึกอบรมการป้องกัน และระงับอัคคีภัยเบื้องต้น ในสถานศึกษา	เพื่อให้นักเรียน บุคลากร ทางการศึกษาระงับ อัคคีภัยได้	เด็กนักเรียน/ครู จำนวน ๓๐๐ คน	๓๐,๐๐๐	๓๐,๐๐๐	๓๐,๐๐๐	๓๐,๐๐๐	๓๐,๐๐๐	นักเรียน/ครู ความรู้ประสบการณ์ ในการระงับเหตุ	นักเรียน/ครู สามารถระงับเหตุ เบื้องต้นได้	สำนักปลัด
๓๓๖	โครงการเสริมสร้างศักยภาพชุมชน ด้านการป้องกันและบรรเทา สาธารณภัยโดยอาศัยชุมชน เป็นฐาน	เพื่อให้ชุมชนมีความ เข้มแข็งด้านการป้องกัน และบรรเทาสาธารณภัย	ผู้นำ/ประชาชน จำนวน ๑๐๐ คน	๓๐,๐๐๐	๓๐,๐๐๐	๓๐,๐๐๐	๓๐,๐๐๐	๓๐,๐๐๐	ผู้นำ/ประชาชน มีความรู้ในการ ป้องกันและบรร เทาสาธารณภัย	ชุมชนมีความเข้ม แข็งในการจัดการ ด้านสาธารณภัย	สำนักปลัด

ที่	โครงการ	วัตถุประสงค์	เป้าหมาย ผลผลิตของโครงการ	งบประมาณและที่ผ่านมา					ตัวชี้วัด (KPI)	ผลลัพธ์ที่คาดว่าจะได้รับ	หน่วยงาน ที่รับผิดชอบ
				๒๕๖๖ (บาท)	๒๕๖๗ (บาท)	๒๕๖๘ (บาท)	๒๕๖๙ (บาท)	๒๕๗๐ (บาท)			
๓๓๓๗	โครงการเยาวชนขับขี่ปลอดภัย สวมหมวกนิรภัย ๑๐๐ เปอเซ็นต์	ให้ความรู้เกี่ยวกับกฎจราจร และการใช้รถใช้ถนนที่ถูกต้อง เพื่อให้เด็กและเยาวชนสามารถ นำไปปฏิบัติขณะใช้รถใช้ถนน อย่างปลอดภัย	นักเรียนเยาวชนและ ผู้ปกครองในเขตพื้นที่ จำนวน ๑๐๐ คน	๓๐,๐๐๐	๓๐,๐๐๐	๓๐,๐๐๐	๓๐,๐๐๐	๓๐,๐๐๐	นักเรียนเยาวชนและ ผู้ปกครองผ่านการ อบรมจำนวน ๑๐๐ คน	ผู้เข้ารับอบรมมีความรู้ ความเข้าใจเกี่ยวกับ กฎหมายจราจร การ ปฏิบัติตามกฎหมาย จราจรผู้เข้ารับอบรม สามารถนำความรู้ ไปปฏิบัติให้เกิดความ ปลอดภัยในการ เดินทางต่อไป	สำนักปลัด
๓๓๓๘	โครงการฝึกอบรมพัฒนา ศักยภาพ อปพร.และศึกษา ดูงาน	เพื่อให้ผู้เข้ารับอบรมมีความรู้ ความเข้าใจทักษะความสามารถ ในเรื่องการป้องกันและบรรเทา สาธารณภัยประเภทต่าง ๆ ตามหลักวิชาการ	อปพร.ตำบลตาเบา และ เจ้าหน้าที่ ที่เกี่ยวข้อง			๒๐๐,๐๐๐			ผู้เข้ารับการฝึกอบรมมี ทักษะความรู้ในการ ป้องกันและบรรเทา สาธารณภัย ๑๐๐%	ผู้เข้ารับการฝึกอบรมมี ทักษะความรู้ในการ ป้องกันและบรรเทา สาธารณภัย มีความรู้ เข้าใจในการแจ้งเตือน ภัย และขอความ ช่วยเหลือตามเหตุการณ์ ต่าง ๆ ได้อย่างถูกต้อง รวดเร็ว	สำนักปลัด
๓๓๓๙	โครงการช่วยเหลือประชาชน ตามอำนาจหน้าที่ (ด้านสาธารณภัย)	เพื่อช่วยเหลือประชาชนให้ มีความปลอดภัยในชีวิตและ ทรัพย์สินมีความสงบสุขเกิดขึ้น ในชุมชน	ประชาชนที่ประสบ ภัยพิบัติธรรมชาติ ด้านต่าง ๆ และด้าน อัคคีภัยมีภูมิลำเนา อาศัยอยู่ในเขตพื้นที่ อบต.ตาเบา	๕๐,๐๐๐	๕๐,๐๐๐	๕๐,๐๐๐	๕๐,๐๐๐	๕๐,๐๐๐	จำนวนครัวเรือนที่ ประสบสาธารณภัย ได้รับความช่วยเหลือ อย่างทันท่วงที	สามารถให้ความช่วย เหลือผู้ประสบภัยด้าน สาธารณภัยได้อย่างทัน ท่วงทีและมี ประสิทธิภาพ	สำนักปลัด

ที่	โครงการ	วัตถุประสงค์	เป้าหมาย ผลผลิตของโครงการ	งบประมาณและที่ผ่านมา					ตัวชี้วัด (KPI)	ผลลัพธ์ที่คาดว่าจะได้รับ	หน่วยงาน ที่รับผิดชอบ
				๒๕๖๖ (บาท)	๒๕๖๗ (บาท)	๒๕๖๘ (บาท)	๒๕๖๙ (บาท)	๒๕๗๐ (บาท)			
๓๔๐	อุดหนุนศูนย์ปฏิบัติการร่วม ในการช่วยเหลือประชาชน ตามอำนาจหน้าที่ขององค์กร ปกครองส่วนท้องถิ่น	เพื่อจ่ายเป็นเงินอุดหนุนให้กับ ศูนย์ปฏิบัติการร่วมที่ใช้ เป็นสถานที่กลางในการช่วยเหลือ ประชาชนขององค์กรปกครอง ส่วนท้องถิ่น โดยสนับสนุนให้ ท้องถิ่นที่เป็นเจ้าภาพในการ ดำเนินการ	อำเภอปราสาท	๒๐,๐๐๐	๒๐,๐๐๐	๒๐,๐๐๐	๒๐,๐๐๐	๒๐,๐๐๐	ประชาชนที่ เดือดร้อนได้รับความ ช่วยเหลือเร็วขึ้น	มีสถานที่กลางในการ ประสานการช่วย เหลือประชาชนผู้ได้รับ ความเดือดร้อน	สำนักปลัด
๓๔๑	โครงการฝึกอบรมอาสาสมัคร ป้องกันภัยพลเรือน (อปพร) หลักสูตรจัดตั้ง	เพื่อให้ อปพร.มีความรู้ความ เข้าใจในบทบาทหน้าที่และ ภารกิจ อปพร.อย่างถูกต้อง	จำนวน อปพร. ๔๐ คน				๒๐๐,๐๐๐		ร้อยละ ๑๐๐ ของ อปพร.ที่เข้ารับการ ฝึกอบรมมีความรู้ เพิ่มขึ้น	มี อปพร. ช่วยเหลือ ภาวะฉุกเฉินที่ อปท.	สำนักปลัด
๓๔๒	โครงการฝึกอบรมฝึกซ้อมแผน ป้องกันและบรรเทา สาธารณภัยประจำปี	เพื่อเพิ่มประสิทธิภาพให้ เจ้าหน้าที่ที่มีความพร้อม ความสามารถปฏิบัติงาน ได้อย่างมีประสิทธิภาพ	เจ้าหน้าที่/อปพร./ นักเรียน/คุณครู จำนวน ๑๐๐ คน				๓๐,๐๐๐	๓๐,๐๐๐	ร้อยละ ๑๐๐ ของ ผู้เข้าร่วมโครงการ สามารถปฏิบัติงาน ได้อย่างมี ประสิทธิภาพ	ผู้เข้าร่วมฝึกอบรมมี ความพร้อมในการ ปฏิบัติหน้าที่ของ อบต. และหน่วยงานที่ เกี่ยวข้อง	สำนักปลัด
๓๔๓	โครงการอุดหนุนงบประมาณ เพื่อป้องกันและแก้ไขปัญหา ยาเสพติดจังหวัดสุรินทร์	เพื่อป้องกันและแก้ไขปัญหา ยาเสพติดในพื้นที่จังหวัด สุรินทร์	อุดหนุน จังหวัดสุรินทร์		๒๐,๐๐๐	๒๐,๐๐๐	๒๐,๐๐๐	๒๐,๐๐๐	ประชาชนปลอดภัย จากยาเสพติด	สามารถลดความรุนแรง ของปัญหาเสพติด และเสริมสร้างความ มั่นคงในชีวิตและทรัพย์สิน ของประชาชนใน จังหวัดสุรินทร์ได้	สำนักปลัด

## ๔.๒ แผนงานการศึกษา

งานระดับก่อนวัยเรียน ประถมศึกษา และมัธยมศึกษา -กิจกรรมเด็กและเยาวชน การวางแผนจัดการศึกษา ศูนย์พัฒนาเด็กเล็ก ฯลฯ

แบบ ผ ๐๒

ที่	โครงการ	วัตถุประสงค์	เป้าหมาย ผลผลิตของโครงการ	งบประมาณและที่ผ่านมา					ตัวชี้วัด (KPI)	ผลลัพธ์ที่คาดว่าจะได้รับ	หน่วยงาน ที่รับผิดชอบ
				๒๕๖๖ (บาท)	๒๕๖๗ (บาท)	๒๕๖๘ (บาท)	๒๕๖๙ (บาท)	๒๕๗๐ (บาท)			
๓๔๔	สนับสนุนอาหารเสริม(นม)ให้กับศูนย์พัฒนาเด็กเล็ก	เพื่อแจกจ่ายนักเรียนได้ดื่มนม และมีสุขภาพร่างกายที่แข็งแรงสมบูรณ์ ทุกคน	ศพด.บ้านหนองจอก ศพด.บ้านภูมิสีตัง ศพด.บ้านปะปูล	๓๐๐,๐๐๐	๓๐๐,๐๐๐	๓๐๐,๐๐๐	๓๐๐,๐๐๐	๓๐๐,๐๐๐	เด็กนักเรียนได้รับ รับอาหารเสริม(นม) ทุกคน	เด็กนักเรียนมีสุขภาพร่างกายที่แข็งแรงสมบูรณ์ ทุกคน	กองการศึกษาฯ
๓๔๕	สนับสนุนอาหารเสริม(นม)ให้กับโรงเรียนในสังกัด สพฐ.	เพื่อแจกจ่ายนักเรียนได้ดื่มนม และมีสุขภาพร่างกายที่แข็งแรงสมบูรณ์ ทุกคน	โรงเรียนในสังกัด สพฐ. เขตตำบลตาเบา จำนวน ๖ แห่ง	๑,๕๐๐,๐๐๐	๑,๕๐๐,๐๐๐	๑,๕๐๐,๐๐๐	๑,๕๐๐,๐๐๐	๑,๕๐๐,๐๐๐	เด็กนักเรียนได้รับ รับอาหารเสริม(นม) ทุกคน	เด็กนักเรียนมีสุขภาพร่างกายที่แข็งแรงสมบูรณ์ ทุกคน	กองการศึกษาฯ
๓๔๖	สนับสนุนอาหารกลางวันให้กับศูนย์พัฒนาเด็กเล็กบ้านปะปูล	เพื่อให้เด็กนักเรียนได้รับอาหารกลางวันและได้รับสารอาหารครบทุกหมู่ และสามารถเจริญเติบโตได้อย่างสมบูรณ์ ทุกคน	ศพด.บ้านปะปูล	๕๐,๐๐๐	๒๕๐,๐๐๐	๒๕๐,๐๐๐	๒๕๐,๐๐๐	๒๕๖,๐๐๐	เด็กนักเรียนได้รับ อาหารกลางวัน ทุกคน	เด็กนักเรียนทุกคนมีสุขภาพร่างกายที่แข็งแรง และสามารถเจริญเติบโตได้อย่างสมบูรณ์	กองการศึกษาฯ
๓๔๗	สนับสนุนอาหารกลางวันให้กับศูนย์พัฒนาเด็กเล็ก	เพื่อให้เด็กนักเรียนได้รับอาหารกลางวันและได้รับสารอาหารครบทุกหมู่ และสามารถเจริญเติบโตได้อย่างสมบูรณ์ ทุกคน	ศพด.บ้านหนองจอก ศพด.บ้านภูมิสีตัง	๖๐๐,๐๐๐	๘๐๐,๐๐๐	๘๐๐,๐๐๐	๘๐๐,๐๐๐	๘๐๐,๐๐๐	เด็กนักเรียนได้รับ อาหารกลางวัน ทุกคน	เด็กนักเรียนทุกคนมีสุขภาพร่างกายที่แข็งแรง และสามารถเจริญเติบโตได้อย่างสมบูรณ์	กองการศึกษาฯ
๓๔๘	สนับสนุนอาหารกลางวันให้กับโรงเรียนในสังกัด สพฐ.	เพื่อให้เด็กนักเรียนได้รับอาหารกลางวันและได้รับสารอาหารครบทุกหมู่ และสามารถเจริญเติบโตได้อย่างสมบูรณ์ ทุกคน	โรงเรียนในสังกัด สพฐ. เขตตำบลตาเบา จำนวน ๖ แห่ง	๓,๐๐๐,๐๐๐	๓,๐๐๐,๐๐๐	๓,๐๐๐,๐๐๐	๓,๐๐๐,๐๐๐	๓,๐๐๐,๐๐๐	เด็กนักเรียนได้รับ อาหารกลางวัน ทุกคน	เด็กนักเรียนทุกคนมีสุขภาพร่างกายที่แข็งแรง และสามารถเจริญเติบโตได้อย่างสมบูรณ์	กองการศึกษาฯ

## ๔.๒ แผนงานการศึกษา

งานระดับก่อนวัยเรียน ประถมศึกษา และมัธยมศึกษา -กิจกรรมเด็กและเยาวชน การวางแผนจัดการศึกษา ศูนย์พัฒนาเด็กเล็ก ฯลฯ

แบบ ผ ๐๒

ที่	โครงการ	วัตถุประสงค์	เป้าหมาย ผลผลิตของโครงการ	งบประมาณและที่ผ่านมา					ตัวชี้วัด (KPI)	ผลลัพธ์ที่คาดว่าจะได้รับ	หน่วยงาน ที่รับผิดชอบ
				๒๕๖๖ (บาท)	๒๕๖๗ (บาท)	๒๕๖๘ (บาท)	๒๕๖๙ (บาท)	๒๕๗๐ (บาท)			
๓๔๙	ค่าใช้จ่ายในการจัดการศึกษาสำหรับศูนย์พัฒนาเด็กเล็ก บ้านปะปูล	เพื่อจ่ายเป็นค่าจัดการเรียนการสอนเด็กนักเรียน ค่าหนังสือเรียน ค่าอุปกรณ์การเรียน ค่าเครื่องแบบนักเรียน ค่ากิจกรรมพัฒนาผู้เรียน	ศพด.บ้านปะปูล	๙๐,๐๐๐	๙๐,๐๐๐	๙๐,๐๐๐	๙๐,๐๐๐	๙๐,๐๐๐	จำนวนนักเรียนที่ได้รับการจัดสรร	เพื่อแบ่งเบาภาระค่าใช้จ่ายด้านการศึกษาสำหรับผู้ปกครองนักเรียน	กองการศึกษาฯ
๓๕๐	ค่าใช้จ่ายในการจัดการศึกษาสำหรับศูนย์พัฒนาเด็กเล็ก ๒ แห่ง	เพื่อจ่ายเป็นค่าจัดการเรียนการสอนเด็กนักเรียน ค่าหนังสือเรียน ค่าอุปกรณ์การเรียน ค่าเครื่องแบบนักเรียน ค่ากิจกรรมพัฒนาผู้เรียน	ศพด.บ้านหนองจอก ศพด.บ้านภูมิสัง	๕๐๐,๐๐๐	๕๐๐,๐๐๐	๕๐๐,๐๐๐	๕๐๐,๐๐๐	๕๐๐,๐๐๐	จำนวนนักเรียนที่ได้รับการจัดสรร	เพื่อแบ่งเบาภาระค่าใช้จ่ายด้านการศึกษาสำหรับผู้ปกครองนักเรียน	กองการศึกษาฯ
๓๕๑	ค่าพัฒนาศักยภาพครู/ผู้ดูแลเด็ก ของศูนย์พัฒนาเด็กเล็กตำบลตาเบา	เพื่อส่งเสริมและสนับสนุนผู้ให้ได้เข้ารับการฝึกอบรมในโครงการต่างๆ	ศูนย์พัฒนาเด็กเล็กในตาเบา จำนวน ๓ ศูนย์	๕๐,๐๐๐	๕๐,๐๐๐	๕๐,๐๐๐	๕๐,๐๐๐	๕๐,๐๐๐	ร้อยละ ๑๐๐ ของนักเรียนได้รับประโยชน์	บุคลากรในศูนย์พัฒนาเด็กเล็กตำบลตาเบาได้รับการพัฒนาด้านความรู้ต่างๆ	ส่วนการศึกษาฯ
๓๕๒	โครงการจัดงานวันเด็กแห่งชาติ	เพื่อให้เด็กนักเรียนได้ถึงความสามารถ,ได้รับความสนุกสนานและได้เข้าร่วมสร้างสรรค์ต่างๆ	โรงเรียนทั้ง ๗ โรงเรียน ศูนย์พัฒนาเด็กเล็ก ๓ จำนวน ๑ ครั้ง/ปี	๑๐๐,๐๐๐	๑๐๐,๐๐๐	๑๐๐,๐๐๐	๑๕๐,๐๐๐	๑๕๐,๐๐๐	จำนวนเด็กที่เข้าร่วมกิจกรรม	เด็กนักเรียนได้แสดงออกถึงความสามารถ,ได้รับความสนุกสนานและได้เข้าร่วมกิจกรรมที่สร้างสรรค์ต่างๆ	กองการศึกษาฯ
๓๕๓	โครงการสืบสานวัฒนธรรมท้องถิ่น(ดนตรีพื้นบ้าน) โรงเรียนบ้านโชค	เพื่อพัฒนาสมรรถนะทางด้านดนตรีพื้นบ้าน ให้แก่นักเรียนระดับประถมศึกษา	โรงเรียนบ้านโชค	๑๖,๕๐๐					เด็กนักเรียนสามารถเล่นเครื่องดนตรีพื้นบ้านได้	นักเรียนได้รับการพัฒนาสมรรถนะด้านดนตรี สามารถเล่นดนตรีพื้นบ้าน	กองการศึกษาฯ

ที่	โครงการ	วัตถุประสงค์	เป้าหมาย ผลผลิตของโครงการ	งบประมาณและที่ผ่านมา					ตัวชี้วัด (KPI)	ผลลัพธ์ที่คาดว่าจะได้รับ	หน่วยงาน ที่รับผิดชอบ
				๒๕๖๖ (บาท)	๒๕๖๗ (บาท)	๒๕๖๘ (บาท)	๒๕๖๙ (บาท)	๒๕๗๐ (บาท)			
๓๕๔	โครงการสืบสานวัฒนธรรมท้องถิ่น(ดนตรีพื้นบ้าน) โรงเรียนบ้านสวาย	เพื่อพัฒนาสมรรถนะทางด้านดนตรีพื้นบ้าน ให้แก่นักเรียนระดับประถมศึกษา	โรงเรียนบ้านสวาย	๑๖,๕๐๐					เด็กนักเรียนสามารถเล่นเครื่องดนตรีพื้นบ้านได้	นักเรียนได้รับการพัฒนาสมรรถนะด้านดนตรี สามารถเล่นดนตรีพื้นบ้าน	กองการศึกษาฯ
๓๕๕	โครงการส่งเสริมศักยภาพนักเรียนด้านดนตรี โรงเรียนบ้านลำพุก	เพื่อส่งเสริมและพัฒนาความสามารถพิเศษด้านดนตรีให้นักเรียน	โรงเรียนบ้านลำพุก	๒๐,๐๑๐					นักเรียนชั้น ป.๑-๖ จำนวน ๗๔ คน สามารถเล่นดนตรีได้	นักเรียนมีความรู้ทางด้านศิลปะและดนตรี	กองการศึกษาฯ
๓๕๖	สนับสนุนการเข้าค่ายพุทธบุตรโรงเรียนในตำบลตาเบา	เพื่อให้เด็กนักเรียนเป็นผู้มีคุณธรรมจริยธรรมมีคุณลักษณะอันพึงประสงค์ต่อสังคม	โรงเรียนในพื้นที่ตำบลตาเบา จำนวน ๖ แห่ง จำนวน ๑ ครั้ง/ปี	๖๐,๐๐๐	๖๐,๐๐๐	๖๐,๐๐๐	๖๐,๐๐๐	๖๐,๐๐๐	เด็กนักเรียนมีคุณธรรมจริยธรรมมากขึ้น	นักเรียนมีคุณธรรมจริยธรรมและมีลักษณะอันพึงประสงค์ต่อสังคม	กองการศึกษาฯ
๓๕๗	สนับสนุนค่ายคุณธรรมจริยธรรมนักเรียนโรงเรียนตาเบาวิทยา	เพื่อให้เด็กนักเรียนเป็นผู้มีคุณธรรมจริยธรรมมีคุณลักษณะอันพึงประสงค์ต่อสังคม	โรงเรียนตาเบาวิทยา จำนวน ๑ ครั้ง/ปี	๑๐,๐๐๐	๑๐,๐๐๐				เด็กนักเรียนมีคุณธรรมจริยธรรมมากขึ้น	นักเรียนมีคุณธรรมจริยธรรมและมีลักษณะอันพึงประสงค์ต่อสังคม	กองการศึกษาฯ
๓๕๘	สนับสนุนกิจกรรมส่งเสริมอาชีพแก่เด็กนักเรียน	เพื่อให้เด็กนักเรียนมีทักษะด้านอาชีพในโรงเรียนสามารถนำมาประกอบอาชีพได้	โรงเรียนตาเบาวิทยา	๑๐,๐๐๐	๑๐,๐๐๐				จำนวนเด็กนักเรียนที่ได้รับสื่อการเรียนการสอน	นักเรียนได้ฝึกทักษะด้านอาชีพ สามารถนำมาประกอบอาชีพได้	กองการศึกษาฯ

๔.๓ แผนงานสาธารณสุข งานสาธารณสุขและงานสาธารณสุขอื่น -การบริการสาธารณสุข การสาธารณสุขอื่น การช่วยเหลือประชาชนด้านสาธารณสุข การจัดระบบการแพทย์ฉุกเฉิน การป้องกัน ควบคุม และควบคุม และระงับยับยั้ง โรคติดต่อ โรคระบาด ฯลฯ

ที่	โครงการ	วัตถุประสงค์	เป้าหมาย ผลผลิตของโครงการ	งบประมาณและที่ผ่านมา					ตัวชี้วัด (KPI)	ผลลัพธ์ที่คาดว่าจะ จะได้รับ	หน่วยงาน ที่รับผิดชอบ
				๒๕๖๖ (บาท)	๒๕๖๗ (บาท)	๒๕๖๘ (บาท)	๒๕๖๙ (บาท)	๒๕๗๐ (บาท)			
๓๕๙	สนับสนุนโครงการเฝ้าระวัง และควบคุมโรคไข้เลือดออก	เพื่อจัดซื้อน้ำยาเคมี และน้ำยาพ่น ทรายเคมีฟอสฟอรัสแก่หมู่บ้าน ตำบลตาเบา	ตำบลตาเบา หมู่ที่ ๑-๑๙ จำนวน ๑ ครั้ง/ปี	๕๐,๐๐๐	๕๐,๐๐๐	๕๐,๐๐๐	๕๐,๐๐๐	๕๐,๐๐๐	จำนวนผู้ติดเชื้อ ไข้เลือดออกลดลง	ลดการระบาดของไข้เลือด ออกในตำบลตาเบาและป้อง	สำนักปลัด
๓๖๐	จัดซื้อวัคซีนและอุปกรณ์ สำหรับฉีดป้องกันโรคพิษสุนัข บ้า	เพื่อป้องกันโรคพิษสุนัขบ้า ในตำบลตาเบา	ตำบลตาเบา หมู่ที่ ๑-๑๙ จำนวน ๑ ครั้ง/ปี	๑๐๐,๐๐๐	๑๐๐,๐๐๐	๑๕๐,๐๐๐	๒๐๐,๐๐๐	๒๐๐,๐๐๐	จำนวนวัคซีนและ อุปกรณ์ที่ใช้ใน การป้องกันโรค	สัตว์เลี้ยงในหมู่บ้านได้รับ การป้องกันจากโรคติดต่อ ภายในตำบลตาเบา	สำนักปลัด
๓๖๑	อุดหนุนอาสาสมัครสาธารณสุข ประจำหมู่บ้านตามแนวทาง โครงการพระราชดำริด้าน สาธารณสุข	เพื่อเป็นค่าใช้จ่ายสำหรับการ ดำเนินงานตามแนวทางโครงการ พระราชดำริด้านสาธารณสุข โดยใช้จำนวนชุมชน/หมู่บ้าน เป็นเกณฑ์ในการจัดสรรชุมชน/ หมู่บ้าน แห่งละ ๒๐,๐๐๐ บาท จำนวน ๑๙ หมู่บ้าน	อุดหนุนอาสาสมัคร สาธารณสุขประจำ หมู่บ้าน จำนวน ๑๙ หมู่	๓๘๐,๐๐๐	๓๘๐,๐๐๐	๓๘๐,๐๐๐	๓๘๐,๐๐๐	๓๘๐,๐๐๐	ผู้เข้าร่วมโครงการมี ความรู้เรื่องสุขอนามัย และการป้องกันโรค มากยิ่งขึ้น	ประชาชนมีความรู้ความ เข้าใจเกี่ยวกับสุขอนามัย ได้ดีมากยิ่งขึ้น ประชาชนรู้เรื่องการป้อง กันและควบคุมโรค ประชาชนมีจิตสำนึกใน การดูแลสุขภาพมาก	สำนักปลัด
๓๖๒	โครงการป้องกันและ ระงับโรคติดต่อ	เพื่อใช้ในการป้องกันและระงับ โรคติดต่อเชื้อไวรัสโคโรนา๒๐๑๙ (โควิด-๑๙) ป้องกันควบคุมโรค ไข้เลือดออกและอื่นๆ	อสม.ต.ตาเบา	๕๐,๐๐๐	๕๐,๐๐๐	๕๐,๐๐๐	๕๐,๐๐๐	๕๐,๐๐๐	โรคติดต่อหมดไป จากพื้นที่	ประชาชน/สัตว์เลี้ยง ในพื้นที่มีความ ปลอดภัยจาก โรคติดต่อ	สำนักปลัด
๓๖๓	โครงการอบรมอาสาสมัคร ท้องถิ่นรักษาสภาพ (อถส.)	เพื่ออบรมให้ความรู้เกี่ยวกับ บทบาทหน้าที่ของอาสา สมัครท้องถิ่นรักษาสภาพ(อถส.) เพื่อสำรวจและประชา สัมพันธ์รณรงค์จัดทำถังขยะ	ประชาชนด้านอนุรักษ์ ทรัพยากรธรรมชาติ และสิ่งแวดล้อม จำนวน ๕๐ คน				๕๐,๐๐๐	๕๐,๐๐๐	ร้อยละ ๗๐ ของผู้เข้า ร่วมโครงการมีความ พึงพอใจกับการมีส่วนร่วม ในการรักษา ธรรมชาติและ สิ่งแวดล้อม	ผู้เข้าร่วมโครงการมี ความรักและห่วงหา ในธรรมชาติและสิ่งแวดล้อม ล้อมอย่างยั่งยืนต่อไป	สำนักปลัด
๓๖๔	โครงการฝึกอบรมความรู้เรื่อง น้ำสะอาดในครัวเรือนและชุมชน	เพื่อให้ประชาชนมีความรู้ด้าน การบริหารจัดการน้ำสะอาด ในครัวเรือน	ผู้นำชุมชน อสม.				๕๐,๐๐๐	๕๐,๐๐๐	ผู้เข้ารับการศึกษา อบรมมีความรู้ เพิ่มขึ้น	ประชาชนมีความรู้ การบริหารจัดการ น้ำสะอาดในครัวเรือน	กองช่าง

๔.๔ แผนงานสังคมสงเคราะห์ งานสวัสดิการสังคมและสังคมสงเคราะห์ -การสงเคราะห์สตรี เด็ก เยาวชน ผู้สูงอายุ ผู้พิการและผู้ด้อยโอกาส

แบบ ผ ๐๒

ที่	โครงการ	วัตถุประสงค์	เป้าหมาย ผลผลิตของโครงการ	งบประมาณและที่ผ่านมา					ตัวชี้วัด (KPI)	ผลลัพธ์ที่คาดว่าจะได้รับ	หน่วยงาน ที่รับผิดชอบ
				๒๕๖๖ (บาท)	๒๕๖๗ (บาท)	๒๕๖๘ (บาท)	๒๕๖๙ (อบต.)	๒๕๗๐ (อบต.)			
๓๖๕	โครงการปรับปรุงภูมิทัศน์ ศูนย์พัฒนาคุณภาพชีวิต และส่งเสริมอาชีพผู้สูงอายุ	เพื่อปรับปรุงบริบทบริเวณรอบศูนย์ ให้ร่มรื่น สวยงาม น่าอยู่	(ศพ อส.) อบต.ตาเบา				๑๐๐,๐๐๐	๑๐๐,๐๐๐	ผู้สูงอายุมีคุณภาพ ชีวิตที่ดีขึ้น	ผู้สูงอายุมีคุณภาพชีวิต ที่ดีขึ้น	สำนักปลัด
๓๖๖	ซ่อมแซมที่อยู่อาศัย ให้กับผู้ยากไร้	เพื่อซ่อมแซมบ้านท้องถิ่นไทยา ให้มีสภาพที่ดี น่าอยู่ น่าอาศัย	ตำบลตาเบา				๑๐๐,๐๐๐	๑๐๐,๐๐๐	ร้อยละ ๑๐ ของ ประชาชนได้รับ ประโยชน์	ประชาชนผู้ด้อยโอกาสมี บ้านพักอาศัย	สำนักปลัด
๓๖๗	ส่งเสริมและพัฒนาคุณภาพ ชีวิตผู้สูงอายุ	เพื่อให้ผู้สูงอายุมีคุณภาพชีวิต ที่ดี	ผู้สูงอายุตำบลตาเบา หมู่ ๑ -๑๙ จำนวน ๑ ครั้ง/ปี	๑๐๐,๐๐๐	๑๐๐,๐๐๐	๑๐๐,๐๐๐	๑๐๐,๐๐๐	๑๐๐,๐๐๐	จำนวนผู้สูงอายุ ที่เข้าร่วมโครงการ	ผู้สูงอายุตำบลตาเบา มีสุขภาพที่แข็งแรงสามารถ พึ่งพาตนเองได้	สำนักปลัด
๓๖๘	ส่งเสริมและพัฒนาคุณภาพ ชีวิตเด็กและเยาวชน	เพื่อให้เด็กและเยาวชนมีคุณภาพ ชีวิตที่ดี	เด็กและเยาวชนตำบล ตาเบา หมู่ ๑ -๑๙ จำนวน ๑ ครั้ง/ปี	๑๐๐,๐๐๐	๑๐๐,๐๐๐	๑๐๐,๐๐๐	๓๐,๐๐๐	๓๐,๐๐๐	จำนวนเด็กและ เยาวชนที่เข้าร่วม โครงการ	เด็กและเยาวชนตำบลตาเบา มีสุขภาพที่แข็งแรงสามารถ พึ่งพาตนเองได้	สำนักปลัด
๓๖๙	ส่งเสริมและพัฒนาคุณภาพ ชีวิตคนพิการและผู้ดูแลคน พิการ	เพื่อให้คนพิการและผู้ดูแลคนพิการ มีคุณภาพชีวิตที่ดี	คนพิการตำบลตาเบา หมู่ ๑ -๑๙ จำนวน ๑ ครั้ง/ปี	๓๐,๐๐๐	๓๐,๐๐๐	๓๐,๐๐๐	๓๐,๐๐๐	๓๐,๐๐๐	จำนวนคนพิการ ที่เข้าร่วมโครงการ	คนพิการตำบลตาเบา มีสุขภาพที่แข็งแรงสามารถ พึ่งพาตนเองได้	สำนักปลัด
๓๗๐	โครงการส่งเสริมและพัฒนา อาชีพให้ประชาชน	เพื่อส่งเสริมและพัฒนาอาชีพให้ แก่ประชาชน และผู้ผ่านการ บำบัดยาเสพติด ให้สามารถนำ ไปประกอบอาชีพ สร้างงาน สร้างรายได้ อย่างยั่งยืน	ประชาชนทั่วไปและ ผู้ผ่านการบำบัดฟื้นฟู เกี่ยวกับยาเสพติด			๑๐๐,๐๐๐	๑๐๐,๐๐๐	๑๐๐,๐๐๐	ผู้เข้ารับการอบรม มีความรู้มีทักษะด้าน อาชีพมากยิ่งขึ้น	ผู้เข้ารับการอบรม สามารถนำความรู้ที่ได้ จากการฝึกอบรมไปประ กอบอาชีพ สร้างงาน สร้างรายได้เพิ่มขึ้น	สำนักปลัด

๔.๔ แผนงานสังคมสงเคราะห์ งานสวัสดิการสังคมและสังคมสงเคราะห์ -การสงเคราะห์สตรี เด็ก เยาวชน ผู้สูงอายุ ผู้พิการและผู้ด้อยโอกาส

แบบ ผ ๐๒

ที่	โครงการ	วัตถุประสงค์	เป้าหมาย ผลผลิตของโครงการ	งบประมาณและที่ผ่านมา					ตัวชี้วัด (KPI)	ผลลัพธ์ที่คาดว่าจะได้รับ	หน่วยงาน ที่รับผิดชอบ
				๒๕๖๖ (บาท)	๒๕๖๗ (บาท)	๒๕๖๘ (บาท)	๒๕๖๙ (อบต.)	๒๕๗๐ (อบต.)			
๓๗๑	อุดหนุนสำนักงานเหล่ากาชาดจังหวัดสุรินทร์ และ กิ่งกาชาดอำเภอปราสาท	เพื่อส่งเสริมและช่วยเหลือสังคมในจังหวัดสุรินทร์	เหล่ากาชาดและ กิ่งกาชาด จำนวน ๑ ครั้ง/ปี	๒๐,๐๐๐	๒๐,๐๐๐	๒๐,๐๐๐	๒๐,๐๐๐	๒๐,๐๐๐	จำนวนเงินที่อุดหนุน	ได้ช่วยเหลือสังคมในจังหวัดสุรินทร์	สำนักปลัด
๓๗๒	โครงการอุดหนุนกองทุนออมวันละบาทตำบลตาเบา	เพื่ออุดหนุนสมทบเป็นสวัสดิการกองทุนออมวันละบาทตำบลตาเบา	กองทุนออมวันละบาทตำบลตาเบา				๑๐๐,๐๐๐	๑๐๐,๐๐๐	จำนวนสมาชิกที่ได้รับสวัสดิการ	สมาชิกที่ได้รับสวัสดิการมีความเป็นอยู่ที่ดีขึ้น	สำนักปลัด

๔.๖ แผนงานงบกลาง งานงบกลาง -เบี้ยยังชีพผู้สูงอายุ เบี้ยยังชีพความพิการ เบี้ยยังชีพผู้ป่วยเอดส์ ฯลฯ

แบบ ผ ๐๒

ที่	โครงการ	วัตถุประสงค์	เป้าหมาย ผลผลิตของโครงการ	งบประมาณและที่ผ่านมา					ตัวชี้วัด (KPI)	ผลลัพธ์ที่คาดว่าจะได้รับ	หน่วยงาน ที่รับผิดชอบ
				๒๕๖๖ (บาท)	๒๕๖๗ (บาท)	๒๕๖๘ (บาท)	๒๕๖๙ (บาท)	๒๕๗๐ (บาท)			
๓๗๓	สนับสนุนเบี้ยยังชีพให้กับผู้สูงอายุ	เพื่อให้ผู้สูงอายุได้รับสวัสดิการในการแจกเบี้ยยังชีพได้อย่างทั่วถึง	ผู้สูงอายุตำบลตาเบา หมู่ที่ ๑-๑๙	๑๓,๐๐๐,๐๐๐	๑๓,๐๐๐,๐๐๐	๑๓,๐๐๐,๐๐๐	๑๓,๐๐๐,๐๐๐	๑๓,๐๐๐,๐๐๐	ร้อยละ ๑๐๐ ของผู้สูงอายุได้รับประโยชน์	ผู้สูงอายุได้รับสวัสดิการในการแจกเบี้ยยังชีพได้อย่างทั่วถึง	สำนักปลัด
๓๗๔	สนับสนุนเบี้ยยังชีพให้กับผู้พิการและผู้ด้อยโอกาส	เพื่อให้ผู้พิการได้รับสวัสดิการในการแจกเบี้ยยังชีพได้อย่างทั่วถึง	ผู้พิการและผู้ด้อยโอกาสตำบลตาเบา หมู่ที่ ๑-๑๙	๕,๐๐๐,๐๐๐	๕,๐๐๐,๐๐๐	๕,๐๐๐,๐๐๐	๕,๐๐๐,๐๐๐	๕,๐๐๐,๐๐๐	ร้อยละ ๑๐๐ ของผู้พิการได้รับประโยชน์	ผู้พิการได้รับสวัสดิการในการแจกเบี้ยยังชีพได้อย่างทั่วถึง	สำนักปลัด
๓๗๕	สนับสนุนเบี้ยยังชีพให้กับผู้ป่วยเอดส์	เพื่อให้ผู้ป่วยเอดส์ได้รับสวัสดิการในการแจกเบี้ยยังชีพได้อย่างทั่วถึง	ผู้ป่วยเอดส์ตำบลตาเบา หมู่ที่ ๑-๑๙	๑๐๐,๐๐๐	๑๐๐,๐๐๐	๑๐๐,๐๐๐	๑๐๐,๐๐๐	๑๐๐,๐๐๐	ร้อยละ ๑๐๐ ของผู้ป่วยเอดส์ได้รับประโยชน์	ผู้ป่วยได้รับสวัสดิการในการแจกเบี้ยยังชีพได้อย่างทั่วถึง	สำนักปลัด

๔.๗ แผนงานการศาสนาวัฒนธรรมและนันทนาการ งานกีฬาและนันทนาการ งานศาสนาวัฒนธรรมท้องถิ่น -การส่งเสริมกรรมกีฬา ส่งเสริมการศาสนา

แบบ ผ ๐๒

อนุรักษ์วัฒนธรรม วิถีชีวิต ประเพณีท้องถิ่น ฯลฯ

ที่	โครงการ	วัตถุประสงค์	เป้าหมาย ผลผลิตของโครงการ	งบประมาณและที่ผ่านมา					ตัวชี้วัด (KPI)	ผลลัพธ์ที่คาดว่าจะได้รับ	หน่วยงาน ที่รับผิดชอบ
				๒๕๖๖ (บาท)	๒๕๖๗ (บาท)	๒๕๖๘ (บาท)	๒๕๖๙ (บาท)	๒๕๗๐ (บาท)			
๓๗๖	โครงการแข่งขันกีฬา เยาวชนและประชาชน ด้านยาเสพติด	เพื่อให้ประชาชนได้มีสุขภาพ ร่างกายที่แข็งแรงสมบูรณ์ ห่างไกลจากยาเสพติดมีความ สามัคคีในหมู่คณะ	เยาวชนและประชาชน ในตำบลตาเบา	๒๕๐,๐๐๐	๒๕๐,๐๐๐	๓๕๐,๐๐๐	๓๕๐,๐๐๐	๓๕๐,๐๐๐	จำนวนประชาชน ที่เข้าร่วมแข่งขัน กีฬา	ประชาชนได้มีสุขภาพ ร่างกายที่แข็งแรงสมบูรณ์ ห่างไกลจากยาเสพติด มีความสามัคคีในหมู่คณะ	กองการศึกษาฯ
๓๗๗	สืบสานประเพณีวัฒนธรรม ท้องถิ่น ตำบลตาเบา	เพื่อให้ประชาชนร่วมกัน อนุรักษ์ประเพณีวัฒนธรรม ที่สืบทอดกันมาให้อยู่คู่กับ ชุมชนต่อไป	จำนวน ๑ ครั้ง/ปี	๑๕๐,๐๐๐	๑๕๐,๐๐๐				จำนวนประชาชน ที่เข้าร่วมประเพณี	ประชาชนร่วมกันอนุรักษ์ ประเพณีวัฒนธรรมที่สืบทอด กันมาให้อยู่คู่กับ ชุมชนต่อไป	กองการศึกษาฯ
๓๗๘	อนุรักษ์ประเพณีวัฒนธรรม ท้องถิ่น ตำบลตาเบา	เพื่อให้ประชาชนร่วมกัน อนุรักษ์ประเพณีวัฒนธรรม ที่สืบทอดกันมาให้อยู่คู่กับ ชุมชนต่อไป	จำนวน ๑ ครั้ง/ปี	๑๘๐,๐๐๐	๑๘๐,๐๐๐	๓๐๐,๐๐๐	๓๐๐,๐๐๐	๓๐๐,๐๐๐	จำนวนประชาชน ที่เข้าร่วมประเพณี	ประชาชนร่วมกันอนุรักษ์ ประเพณีวัฒนธรรมที่สืบทอด กันมาให้อยู่คู่กับ ชุมชนต่อไป	กองการศึกษาฯ
๓๗๙	ส่งเสริมกิจกรรมทาง ศาสนา	เพื่อส่งเสริมกิจกรรมทาง ศาสนาและวันสำคัญต่างๆ ทางศาสนา	ตำบลตาเบา หมู่ที่ ๑-๑๙		๕๐,๐๐๐				จำนวนประชาชน ที่เข้าร่วมประเพณี	ประชาชนร่วมกันอนุรักษ์ ประเพณีวัฒนธรรมที่สืบทอด กันมาให้อยู่คู่กับ ชุมชนต่อไป	กองการศึกษาฯ
๓๘๐	อุดหนุนงานสืบสานประเพณี วัฒนธรรม และภูมิปัญญา ท้องถิ่นอำเภอปราสาท (งานเทศกาลของดี อำเภอปราสาทและ งานกาชาด)	เพื่อสนับสนุนการดำเนินงาน ของกิ่งกาชาดอำเภอปราสาท	ที่ทำการปกครอง อำเภอปราสาท	๕๐,๐๐๐	๕๐,๐๐๐	๕๐,๐๐๐	๕๐,๐๐๐	๕๐,๐๐๐	เงินอุดหนุน	เกิดความรักความสามัคคี ในหมู่ประชาชนอำเภอ ปราสาท	กองการศึกษาฯ

๔.๗ แผนงานการศาสนาวัฒนธรรมและนันทนาการ งานกีฬาและนันทนาการ งานศาสนาวัฒนธรรมท้องถิ่น -การส่งเสริมกรรมกีฬา ส่งเสริมการศาสนา

แบบ ผ ๐๒

อนุรักษ์วัฒนธรรม วิถีชีวิต ประเพณีท้องถิ่น ฯลฯ

ที่	โครงการ	วัตถุประสงค์	เป้าหมาย ผลผลิตของโครงการ	งบประมาณและที่ผ่านมา					ตัวชี้วัด (KPI)	ผลลัพธ์ที่คาดว่าจะได้รับ	หน่วยงาน ที่รับผิดชอบ
				๒๕๖๖ (บาท)	๒๕๖๗ (บาท)	๒๕๖๘ (บาท)	๒๕๖๙ (บาท)	๒๕๗๐ (บาท)			
๓๘๑	จัดงานเทศกาลของดีตำบลตาเบา	เพื่อเป็นค่าใช้จ่ายในการจัดงานเทศกาลของดีตำบลตาเบา และเพื่อประชาสัมพันธ์ของดีประจำตำบล	ตำบลตาเบา จำนวน ๑ ครั้ง/ปี	๑๕๐,๐๐๐					จำนวนประชาชนผู้เข้าร่วมโครงการ	ประชาชนในท้องถิ่นได้นำเสนอและจำหน่ายผลิตภัณฑ์ที่ผลิตในตำบล เพื่อเสริมสร้างรายได้	กองการศึกษาฯ
๓๘๒	ประเพณีแห่เทียนเข้าพรรษา	เพื่อส่งเสริมกิจกรรมทางศาสนา	ตำบลตาเบา จำนวน ๑ ครั้ง/ปี	๕๐,๐๐๐		๕๐,๐๐๐	๕๐,๐๐๐	๕๐,๐๐๐	จำนวนประชาชนที่เข้าร่วมประเพณี	ประชาชนร่วมกันอนุรักษ์ประเพณีวัฒนธรรมที่สืบทอดกันมาให้อยู่คู่กับชุมชนต่อไป	กองการศึกษาฯ
๓๘๓	งานสืบสานประเพณีก่อเจดีย์ทรายตำบลตาเบา	เพื่อให้ประชาชนร่วมกันอนุรักษ์ประเพณีวัฒนธรรมที่สืบทอดกันมาให้อยู่คู่กับชุมชนต่อไป	ตำบลตาเบา จำนวน ๑ ครั้ง/ปี	๑๕๐,๐๐๐	๑๕๐,๐๐๐	๒๐๐,๐๐๐	๒๐๐,๐๐๐	๒๐๐,๐๐๐	จำนวนประชาชนที่เข้าร่วมประเพณี	ประชาชนร่วมกันอนุรักษ์ประเพณีวัฒนธรรมที่สืบทอดกันมาให้อยู่คู่กับชุมชนต่อไป	กองการศึกษาฯ
๓๘๔	งานสืบสานประเพณีวัฒนธรรม และภูมิปัญญาท้องถิ่นอำเภอปราสาท (งานเทศกาลของดีอำเภอปราสาทและงานกาชาด)	เพื่อเป็นค่าใช้จ่ายในการจัดงานเทศกาลของดีอำเภอปราสาทและงานกาชาดประจำปี	ตำบลตาเบา จำนวน ๑ ครั้ง/ปี	๒๕๐,๐๐๐	๒๕๐,๐๐๐	๓๕๐,๐๐๐	๓๕๐,๐๐๐	๓๕๐,๐๐๐	จำนวนประชาชนผู้เข้าร่วมโครงการ	ประชาชนในท้องถิ่นได้นำเสนอและจำหน่ายผลิตภัณฑ์ที่ผลิตในตำบล เพื่อเสริมสร้างรายได้	กองการศึกษาฯ
๓๘๕	โครงการขอรับเงินอุดหนุนงบประมาณจากองค์กรปกครองส่วนท้องถิ่นเพื่อดำเนินการกิจกรรมวันช้างไทย	เพื่อเป็นการอนุรักษ์วัฒนธรรมประเพณีของไทย เพื่อส่งเสริมการท่องเที่ยว เพื่อเพิ่มรายได้ให้กับประชาชนทั่วไปในจังหวัดสุรินทร์	อุดหนุน จังหวัดสุรินทร์		๒๐,๐๐๐	๒๐,๐๐๐	๒๐,๐๐๐	๒๐,๐๐๐	ประชาชนทั่วไปในจังหวัดสุรินทร์มีรายเพิ่มมากขึ้น	ประชาชนมีจิตสำนึกและตระหนักในความสำคัญของช้าง คนเลี้ยงช้าง และมีส่วนร่วมในการอนุรักษ์วัฒนธรรมประเพณีช้างไทย	สำนักปลัด

รายละเอียดโครงการพัฒนา

แบบ ผ.๑๒

แผนพัฒนาท้องถิ่น (พ.ศ. ๒๕๖๖ - ๒๕๗๐) ทบพทวน ครั้งที่ ๑/๒๕๖๘

องค์การบริหารส่วนตำบลตาเบา อำเภอปราสาท จังหวัดสุรินทร์

ยุทธศาสตร์จังหวัดที่ ๔.ด้านการพัฒนาคนและสังคมเพื่อยกระดับคุณภาพชีวิตของประชาชน

ยุทธศาสตร์การพัฒนาขององค์กรปกครองส่วนท้องถิ่นในเขตจังหวัดสุรินทร์ ๔.ด้านการพัฒนาคนและสังคมเพื่อยกระดับคุณภาพชีวิตบนพื้นฐานความเสมอภาค

๕. ยุทธศาสตร์ด้านการบริหารจัดการบ้านเมืองที่ดี

๕.๑ แผนงานบริหารงานทั่วไป งานบริหารงานทั่วไป - การประชาสัมพันธ์ การพัฒนาบุคลากร การเลือกตั้ง ฯลฯ

ที่	โครงการ	วัตถุประสงค์	เป้าหมาย ผลผลิตของโครงการ	งบประมาณและที่ผ่านมา					ตัวชี้วัด (KPI)	ผลลัพธ์ที่คาดว่าจะได้รับ	หน่วยงาน ที่รับผิดชอบ
				๒๕๖๖ (บาท)	๒๕๖๗ (บาท)	๒๕๖๘ (บาท)	๒๕๖๙ (บาท)	๒๕๗๐ (บาท)			
๓๓๘๖	โครงการ อบรม.สัญญาจร	เพื่อบริการประชาชนและประชาสัมพันธ์ให้ความรู้ เกี่ยวกับงาน และบทบาทหน้าที่ของ อบรม.	ประชาชนตำบล ตาเบา	๑๐,๐๐๐	๑๐,๐๐๐	๕๐,๐๐๐	๕๐,๐๐๐	๕๐,๐๐๐	ประชาชนได้รับ บริการและมีความ รู้มากยิ่งขึ้น	ประชาชนได้รับบริการจาก อบรม.อย่างทั่วถึง และเข้าใจ บทบาทหน้าที่ของ อบรม.	สำนักปลัด
๓๓๘๗	อบรมคุณธรรมจริยธรรม ผู้บริหารท้องถิ่น สมาชิกสภา พนักงานส่วนท้องถิ่น ตำบลตาเบา	๑. เพื่อส่งเสริมและปลูกจิตสำนึก ในการปฏิบัติงานอย่างใสสะอาด ๒. เพื่อป้องกันการทุจริต	ผู้บริหาร สมาชิกสภา ข้าราชการและพนักงาน จ้างขององค์การบริหาร ส่วนตำบลตาเบา	๕๐,๐๐๐	๕๐,๐๐๐	๕๐,๐๐๐	๕๐,๐๐๐	๕๐,๐๐๐	จำนวนพนักงาน ที่เข้าร่วมโครงการ	ผู้บริหาร พนักงานส่วน ตำบล มีคุณธรรมจริยธรรม ในการปฏิบัติงาน	กองการศึกษา
๓๓๘๘	อบรมให้ความรู้ประมวลจริย ธรรมการปฏิบัติงานป้องกัน ประโยชน์ทับซ้อนและประ เจตนากรมป้องกันการทุจริต	เพื่อเพิ่มความรู้ให้แก่พนักงาน ส่วนตำบลและพนักงานจ้าง คณะผู้บริหาร สมาชิกสภา อบรม.	ผู้บริหาร สมาชิกสภา ข้าราชการและพนักงาน จ้างขององค์การบริหาร ส่วนตำบลตาเบา	๓๐,๐๐๐	๓๐,๐๐๐	๓๐,๐๐๐	๓๐,๐๐๐	๓๐,๐๐๐	จำนวนพนักงาน คณะผู้บริหาร สมาชิกสภาที่เข้า ร่วมโครงการ	ผู้บริหาร สมาชิกสภา อบรม. พนักงานส่วนตำบลและ พนักงานจ้างมีความรู้	สำนักปลัด
๓๓๘๙	ฝึกอบรมเพื่อเพิ่มประสิทธิภาพ การปฏิบัติงานของผู้บริหาร สมาชิกสภาข้าราชการและ พนักงานจ้างอบรม.ตาเบา ผู้นำชุมชน และศึกษาดูงาน	เพื่อเพิ่มประสิทธิภาพการปฏิบัติ งานของผู้บริหารสมาชิกสภา ข้าราชการและพนักงานจ้าง อบรม.ตาเบา	ผู้บริหาร สมาชิกสภา ข้าราชการ พนักงานจ้าง อบรม.ตาเบา และผู้นำชุมชน	๖๐๐,๐๐๐	๖๐๐,๐๐๐	๖๐๐,๐๐๐	๖๐๐,๐๐๐	๖๐๐,๐๐๐	ประสิทธิภาพ การปฏิบัติงาน เพิ่มขึ้น	ผู้บริหาร สมาชิกสภา ข้าราชการและพนักงานจ้าง สามารถปฏิบัติงานได้อย่าง มีประสิทธิภาพ	สำนักปลัด

งานบริหารงานทั่วไป - การประชาสัมพันธ์ การพัฒนาบุคลากร การเลือกตั้ง ฯลฯ

ที่	โครงการ	วัตถุประสงค์	เป้าหมาย ผลผลิตของโครงการ	งบประมาณและที่ผ่านมา					ตัวชี้วัด (KPI)	ผลลัพธ์ที่คาดว่าจะได้รับ	หน่วยงาน ที่รับผิดชอบ
				๒๕๖๖ (บาท)	๒๕๖๗ (บาท)	๒๕๖๘ (บาท)	๒๕๖๙ (บาท)	๒๕๗๐ (บาท)			
๓๙๐	โครงการจัดการเลือกตั้ง ผู้บริหารท้องถิ่น และสมาชิกสภาท้องถิ่น	เพื่อดำเนินการจัดการเลือกตั้ง ผู้บริหารท้องถิ่น และสมาชิกสภา	ผู้บริหารท้องถิ่น สมาชิกสภาท้องถิ่น อบต.ตาเบา				๑,๐๐๐,๐๐๐		จัดการเลือกตั้ง ได้อย่างมีประสิทธิภาพ	การจัดการเลือกตั้งเป็นไป ด้วยความเรียบร้อยและมี ประสิทธิภาพ	สำนักปลัด
๓๙๑	อบรม ให้ความรู้ด้านภาษี ให้กับประชาชนในตำบล	เพื่ออบรมให้ความรู้เกี่ยวกับการ การ จัดเก็บ การเสียภาษี ให้กับ ประชาชน	ประชาชน ในตำบลตาเบา				๕๐,๐๐๐		ประชาชนมีความรู้ ความเข้าใจเพิ่ม ขึ้น	ประชาชนมีความรู้ความ เข้าใจ ด้านภาษีมากยิ่งขึ้น	กองคลัง

งานวางแผนสถิติและวิชาการ -การส่งเสริมวิชาการและแผน ฯลฯ

แบบ ผ ๐๒

ที่	โครงการ	วัตถุประสงค์	เป้าหมาย ผลผลิตของโครงการ	งบประมาณและที่ผ่านมา					ตัวชี้วัด (KPI)	ผลลัพธ์ที่คาดว่าจะได้รับ	หน่วยงาน ที่รับผิดชอบ
				๒๕๖๖ (บาท)	๒๕๖๗ (บาท)	๒๕๖๘ (บาท)	๒๕๖๙ (อบต.)	๒๕๗๐ (อบต.)			
๓๙๒	จัดเวทีประชุมประชาคมระดับตำบล	เพื่อให้ประชาชนเสนอปัญหาความเดือดร้อนเพื่อทำการแก้ไขปัญหาคตามมติประชาคม	คัดส่วนประชาคม	๓๐,๐๐๐	๓๐,๐๐๐	๓๐,๐๐๐	๓๐,๐๐๐	๓๐,๐๐๐	ร้อยละ ๘๐ ของประชาชนได้รับประโยชน์	ประชาชนเสนอความต้องการได้อย่างเต็มที่	สำนักปลัด
๓๙๓	จัดเวทีประชุมประชาคมระดับหมู่บ้าน	เพื่อให้ประชาชนได้แสดงออกและมีส่วนร่วมในการแก้ไขปัญหาในชุมชน	ชุมชนตำบลตาเบา				๓๐,๐๐๐		ร้อยละ ๘๐ ของประชาชนได้รับประโยชน์	ประชาชนเสนอความต้องการได้อย่างเต็มที่	สำนักปลัด

รายละเอียดโครงการพัฒนา

แบบ ผ ๒.๑

แผนพัฒนาท้องถิ่น (พ.ศ. ๒๕๖๖ - ๒๕๗๐) ทบพวน ครั้งที่ ๑/๒๕๖๘

องค์การบริหารส่วนตำบลตาเบา อำเภอปราสาท จังหวัดสุรินทร์

ยุทธศาสตร์จังหวัดที่ ๒ ด้านการพัฒนาความสามารถในการแข่งขันทางเศรษฐกิจ และบริการ

ยุทธศาสตร์การพัฒนาขององค์กรปกครองส่วนท้องถิ่นในเขตจังหวัดสุรินทร์ ๒.การพัฒนาความสามารถในการแข่งขันทางเศรษฐกิจ การค้า การลงทุน และการท่องเที่ยว

๒. ยุทธศาสตร์การพัฒนาด้านโครงสร้างพื้นฐาน

๒.๒ แผนงานอุตสาหกรรมและการโยธา งานก่อสร้าง - การก่อสร้าง ซ่อมแซม ต่อเติม ปรับปรุง รื้อถอน สาธารณูปโภค สาธารณูปการ การขยายเขตไฟฟ้า ประปา ฯลฯ

ที่	โครงการ	วัตถุประสงค์	เป้าหมาย ผลผลิตของโครงการ	งบประมาณและที่ผ่านมา					ตัวชี้วัด (KPI)	ผลลัพธ์ที่คาดว่าจะได้รับ	หน่วยงาน ที่รับผิดชอบ
				๒๕๖๖ (บาท)	๒๕๖๗ (บาท)	๒๕๖๘ (บาท)	๒๕๖๙ (บาท)	๒๕๗๐ (บาท)			
๑	ก่อสร้างถนนลาดยางบ้านโซค หมู่ที่ ๑(จากบ้านโซค-เชื่อมถนนสายช่องจอม ต.หนองใหญ่ เส้นโรงเขียดไก่อ)	เพื่อให้ประชาชนมีเส้นทาง การคมนาคมที่สะดวกรวดเร็ว	ขนาด กว้าง ๖.๐๐ ม. ยาว ๑,๖๕๐.๐๐ เมตร (ตามแบบ อบต.กำหนด)	๕,๐๐๐,๐๐๐	๕,๐๐๐,๐๐๐	๕,๐๐๐,๐๐๐	๕,๐๐๐,๐๐๐	๕,๐๐๐,๐๐๐	จำนวนระยะทาง การก่อสร้างเพิ่มมากขึ้น	ประชาชนมีเส้นทาง การคมนาคมที่ สะดวกรวดเร็ว	กองช่าง
๒	ก่อสร้างถนนลาดยางบ้านตาเบาหมู่ที่ ๒ (บ.หนองจอก บ้านตาเบา-บ้านพลวง ต.พลวง)	เพื่อให้ประชาชนมีเส้นทาง การคมนาคมที่สะดวกรวดเร็ว	ขนาด กว้าง ๘.๐๐ ม. ยาว ๓,๔๐๐.๐๐ เมตร (ตามแบบ อบต.กำหนด)			๑๔,๐๐๐,๐๐๐	๑๔,๐๐๐,๐๐๐	๑๔,๐๐๐,๐๐๐	จำนวนระยะทาง การก่อสร้างเพิ่มมากขึ้น	ประชาชนมีเส้นทาง การคมนาคมที่ สะดวกรวดเร็ว	กองช่าง
๓	ก่อสร้างถนนลาดยางบ้านตาเบาหมู่ที่ ๒ (เส้นจากบ้านนางจรรยา ภาวะ-ทางหลวงหมายเลข ๒๔)	เพื่อให้ประชาชนมีเส้นทาง การคมนาคมที่สะดวกรวดเร็ว	ขนาด กว้าง ๖.๐๐ ม. ยาว ๑,๙๒๐.๐๐ เมตร (ตามแบบ อบต.กำหนด)				๕,๗๐๐,๐๐๐	๕,๗๐๐,๐๐๐	จำนวนระยะทาง การก่อสร้างเพิ่มมากขึ้น	ประชาชนมีเส้นทาง การคมนาคมที่ สะดวกรวดเร็ว	กองช่าง
๔	ก่อสร้างถนนลาดยางบ้านตาเดียว หมู่ที่ ๓ (จากบ้านตาเดียว-บ้านลำพุก)	เพื่อให้ประชาชนมีเส้นทาง การคมนาคมที่สะดวกรวดเร็ว	ขนาด กว้าง ๖.๐๐ ม. ยาว ๑,๙๔๐.๐๐ เมตร (ตามแบบ อบต.กำหนด)	๕,๘๐๐,๐๐๐	๕,๘๐๐,๐๐๐	๕,๘๐๐,๐๐๐			จำนวนระยะทาง การก่อสร้างเพิ่มมากขึ้น	ประชาชนมีเส้นทาง การคมนาคมที่ สะดวกรวดเร็ว	กองช่าง
๕	ก่อสร้างถนนลาดยางบ้านปันร้ว หมู่ที่ ๕ (จากบ้านปันร้ว-บ้านโคลด ต.โคกยาง)	เพื่อให้ประชาชนมีเส้นทาง การคมนาคมที่สะดวกรวดเร็ว	ขนาด กว้าง ๖.๐๐ ม. ยาว ๒,๑๕๐ เมตร (ตามแบบ อบต.กำหนด)				๗,๐๐๐,๐๐๐	๗,๐๐๐,๐๐๐	จำนวนระยะทาง การก่อสร้างเพิ่มมากขึ้น	ประชาชนมีเส้นทาง การคมนาคมที่ สะดวกรวดเร็ว	กองช่าง

ที่	โครงการ	วัตถุประสงค์	เป้าหมาย ผลผลิตของโครงการ	งบประมาณและที่ผ่านมา					ตัวชี้วัด (KPI)	ผลลัพธ์ที่คาดว่าจะได้รับ	หน่วยงาน ที่รับผิดชอบ
				๒๕๖๖ (บาท)	๒๕๖๗ (บาท)	๒๕๖๘ (บาท)	๒๕๖๙ (บาท)	๒๕๗๐ (บาท)			
๖	ก่อสร้างถนนลาดยาง บ้านปิ่นรั้ว หมู่ที่ ๕(บ้าน ปิ่นรั้วเชื่อมเส้นบ้านสวาย- บ้านอังกัญโพธิ์ ต.โคกยาง)	เพื่อให้ประชาชนมีเส้นทาง การคมนาคมที่สะดวกรวดเร็ว	ขนาด กว้าง ๖.๐๐ ม. ยาว ๑,๖๐๐.๐๐ เมตร (ตามแบบ อบต.กำหนด)				๔,๘๐๐,๐๐๐	๔,๘๐๐,๐๐๐	จำนวนระยะทาง การก่อสร้างเพิ่ม มากขึ้น	ประชาชนมีเส้น ทางการคมนาคมที่ สะดวกรวดเร็ว	กองช่าง
๗	ก่อสร้างถนนลาดยาง บ้านกระเพรา หมู่ที่ ๗(จาก บ้านกระเพรา-บ้านปะปูล)	เพื่อให้ประชาชนมีเส้นทาง การคมนาคมที่สะดวกรวดเร็ว	ขนาด กว้าง ๖.๐๐ ม. ยาว ๕,๓๐๐.๐๐ เมตร (ตามแบบ อบต.กำหนด)			๑๕,๙๐๐,๐๐๐	๑๕,๙๐๐,๐๐๐	๑๕,๙๐๐,๐๐๐	จำนวนระยะทาง การก่อสร้างเพิ่ม มากขึ้น	ประชาชนมีเส้น ทางการคมนาคมที่ สะดวกรวดเร็ว	กองช่าง
๘	ก่อสร้างถนนลาดยาง บ้านโคกจราบ หมู่ที่ ๘ (จากบ้านโคกจราบ-บ้านกัน ตวจระมวล)	เพื่อให้ประชาชนมีเส้นทาง การคมนาคมที่สะดวกรวดเร็ว	ขนาด กว้าง ๖.๐๐ ม. ยาว ๔,๒๐๐.๐๐ เมตร (ตามแบบ อบต.กำหนด)			๑๒,๖๐๐,๐๐๐	๑๒,๖๐๐,๐๐๐	๑๒,๖๐๐,๐๐๐	จำนวนระยะทาง การก่อสร้างเพิ่ม มากขึ้น	ประชาชนมีเส้น ทางการคมนาคมที่ สะดวกรวดเร็ว	กองช่าง
๙	ก่อสร้างถนนลาดยาง บ้านละเบ็ก หมู่ที่ ๑๐ (จาก บ้านละเบ็ก-เส้นบ้านสวายจู กันตลหาร-บ้านสวายทอง)	เพื่อให้ประชาชนมีเส้นทาง การคมนาคมที่สะดวกรวดเร็ว	ขนาด กว้าง ๖.๐๐ ม. ยาว ๓,๗๗๐.๐๐ เมตร (ตามแบบ อบต.กำหนด)			๑๑,๓๑๐,๐๐๐	๑๑,๓๑๐,๐๐๐	๑๑,๓๑๐,๐๐๐	จำนวนระยะทาง การก่อสร้างเพิ่ม มากขึ้น	ประชาชนมีเส้น ทางการคมนาคมที่ สะดวกรวดเร็ว	กองช่าง
๑๐	ก่อสร้างถนนลาดยาง บ้านหนองจอก หมู่ที่ ๑๑ (บ้านนายพิริยะ-บ้านห้วยเสนง ต.หนองใหญ่)	เพื่อให้ประชาชนมีเส้นทาง การคมนาคมที่สะดวกรวดเร็ว	ขนาด กว้าง ๖.๐๐ ม. ยาว ๑,๘๐๐.๐๐ เมตร (ตามแบบ อบต.กำหนด)			๕,๔๐๐,๐๐๐	๕,๔๐๐,๐๐๐	๕,๔๐๐,๐๐๐	จำนวนระยะทาง การก่อสร้างเพิ่ม มากขึ้น	ประชาชนมีเส้น ทางการคมนาคมที่ สะดวกรวดเร็ว	กองช่าง
๑๑	ก่อสร้างถนนลาดยาง บ้านปะปูล หมู่ที่ ๑๓ (จากบ้านปะปูล- บ้านกะเพรา)	เพื่อให้ประชาชนมีเส้นทาง การคมนาคมที่สะดวกรวดเร็ว	ขนาด กว้าง ๖.๐๐ ม. ยาว ๕,๓๐๐.๐๐ เมตร (ตามแบบ อบต.กำหนด)			๑๕,๐๐๐,๐๐๐	๑๕,๐๐๐,๐๐๐	๑๕,๐๐๐,๐๐๐	จำนวนระยะทาง การก่อสร้างเพิ่ม มากขึ้น	ประชาชนมีเส้น ทางการคมนาคมที่ สะดวกรวดเร็ว	กองช่าง

ที่	โครงการ	วัตถุประสงค์	เป้าหมาย ผลผลิตของโครงการ	งบประมาณและที่ผ่านมา					ตัวชี้วัด (KPI)	ผลลัพธ์ที่คาดว่าจะได้รับ	หน่วยงาน ที่รับผิดชอบ
				๒๕๖๖ (บาท)	๒๕๖๗ (บาท)	๒๕๖๘ (บาท)	๒๕๖๙ (บาท)	๒๕๗๐ (บาท)			
๑๒	ก่อสร้างถนนลาดยางบ้านลำพุก หมู่ที่ ๑๔ (จากประตูที่ ๖-เชื่อมตำบลโคกยาง)	เพื่อให้ประชาชนมีเส้นทางคมนาคมที่สะดวกรวดเร็ว	ขนาด กว้าง ๖.๐๐ ม. ยาว ๕,๐๐๐.๐๐ เมตร (ตามแบบ อบต.กำหนด)	๑๕,๐๐๐,๐๐๐	๑๕,๐๐๐,๐๐๐	๑๕,๐๐๐,๐๐๐			จำนวนระยะทางการก่อสร้างเพิ่มมากขึ้น	ประชาชนมีเส้นทางคมนาคมที่สะดวกรวดเร็ว	กองช่าง
๑๓	ก่อสร้างถนนลาดยางบ้านลำพุก หมู่ที่ ๑๔ (จากบ้านลำพุก-บ้านตาเดียว)	เพื่อให้ประชาชนมีเส้นทางคมนาคมที่สะดวกรวดเร็ว	ขนาด กว้าง ๖.๐๐ ม. ยาว ๑,๙๔๐.๐๐ เมตร (ตามแบบ อบต.กำหนด)	๕,๘๒๐,๐๐๐	๕,๘๒๐,๐๐๐				จำนวนระยะทางการก่อสร้างเพิ่มมากขึ้น	ประชาชนมีเส้นทางคมนาคมที่สะดวกรวดเร็ว	กองช่าง
๑๔	ซ่อมสร้างถนนลาดยางภายในหมู่บ้านลำพุก หมู่ที่ ๑๔	เพื่อให้ประชาชนมีเส้นทางคมนาคมที่สะดวกรวดเร็ว	ขนาด กว้าง ๖.๐๐ ม. ยาว ๑,๒๐๐.๐๐ เมตร (ตามแบบ อบต.กำหนด)			๓,๖๐๐,๐๐๐			จำนวนระยะทางการก่อสร้างเพิ่มมากขึ้น	ประชาชนมีเส้นทางคมนาคมที่สะดวกรวดเร็ว	กองช่าง
๑๕	ก่อสร้างสะพานคอนกรีตเสริมเหล็ก บ้านปิ่นรว หมู่ที่ ๕ (ทางเข้าหมู่บ้าน)	เพื่อให้ประชาชนมีเส้นทางคมนาคมที่สะดวกรวดเร็ว	ขนาด กว้าง ๘.๐๐ ม. ยาว ๔๐.๐๐ เมตร (ตามแบบ อบต.กำหนด)			๒,๐๐๐,๐๐๐	๒,๐๐๐,๐๐๐	๒,๐๐๐,๐๐๐	จำนวนระยะทางการก่อสร้างเพิ่มมากขึ้น	ประชาชนมีเส้นทางคมนาคมที่สะดวกรวดเร็ว	กองช่าง
๑๖	ก่อสร้างท่อลอดเหลี่ยมบ้านภูมิสัง หมู่ที่ ๙ จุดลำห้วยเสนง	เพื่อให้ประชาชนใช้เป็นเส้นทางข้ามลำห้วยเสนงเพื่อชนผลิตผลทางการเกษตร	บ้านภูมิสัง หมู่ที่ ๙ จำนวน ๑ แห่ง			๑,๐๐๐,๐๐๐	๑,๐๐๐,๐๐๐	๑,๐๐๐,๐๐๐	จำนวนทางสัญจรเพิ่มขึ้น	ประชาชนมีเส้นทางสัญจรสะดวกขึ้น	กองช่าง
๑๗	ก่อสร้างระบบประปาหมู่บ้านขนาดใหญ่ บ้านโชค หมู่ที่ ๑	เพื่อให้ประชาชนในหมู่บ้านมีน้ำดื่มที่สะอาดและปลอดภัยสำหรับบริโภคอย่างทั่วถึง	บ้านโชค หมู่ที่ ๑ จำนวน ๑ แห่ง			๓,๐๐๐,๐๐๐	๓,๐๐๐,๐๐๐	๓,๐๐๐,๐๐๐	จำนวนน้ำสะอาดมีปริมาณมากขึ้น	ประชาชนมีน้ำสำหรับอุปโภคบริโภคที่สะอาดปลอดภัย	กองช่าง
๑๘	ก่อสร้างระบบประปาหมู่บ้านขนาดใหญ่ บ้านตาเบา หมู่ที่ ๒	เพื่อให้ประชาชนในหมู่บ้านมีน้ำดื่มที่สะอาดและปลอดภัยสำหรับบริโภคอย่างทั่วถึง	บ้านตาเบา หมู่ที่ ๒ จำนวน ๑ แห่ง			๓,๐๐๐,๐๐๐	๓,๐๐๐,๐๐๐	๓,๐๐๐,๐๐๐	จำนวนน้ำสะอาดมีปริมาณมากขึ้น	ประชาชนมีน้ำสำหรับอุปโภคบริโภคที่สะอาดปลอดภัย	กองช่าง

๒.๒ แผนงานอุตสาหกรรมและการโยธา งานก่อสร้าง - การก่อสร้าง ซ่อมแซม ต่อเติม ปรับปรุง รื้อถอน สาธารณูปโภค สาธารณูปการ การขยายเขตไฟฟ้า ประปา ฯลฯ

แบบ ผ ๒.๑

ที่	โครงการ	วัตถุประสงค์	เป้าหมาย ผลผลิตของโครงการ	งบประมาณและที่ผ่านมา					ตัวชี้วัด (KPI)	ผลลัพธ์ที่คาดว่าจะได้รับ	หน่วยงาน ที่รับผิดชอบ
				๒๕๖๖ (บาท)	๒๕๖๗ (บาท)	๒๕๖๘ (บาท)	๒๕๖๙ (บาท)	๒๕๗๐ (บาท)			
๑๙	ก่อสร้างฝายน้ำล้นลำห้วย เสนง บ้านภูมิสีตึง หมู่ที่ ๙ (จุดระหว่างบ.ภูมิสีตึง และบ.จบก)	เพื่อกักเก็บน้ำไว้ในฤดูแล้ง	บ้านภูมิสีตึง หมู่ที่ ๙ (ตามแบบอบต. กำหนด)				๑,๐๐๐,๐๐๐	๑,๐๐๐,๐๐๐	จำนวนฝายกักเก็บ น้ำก่อสร้างเพิ่มขึ้น	มีน้ำไว้ใช้สำหรับอุปโภค บริโภคช่วงหน้าแล้ง	กองช่าง
๒๖	ก่อสร้างถนนลาดยาง บ้านขวาว หมู่ที่ ๑๒ (จากถนน ๒๔- ชลประทาน-คุ้มพนมดิน)	เพื่อให้ประชาชนมีเส้นทาง การคมนาคมที่สะดวกรวดเร็ว	กว้าง ๕ เมตร ยาว ๑,๒๐๐ เมตร (ตามแบบ อบต.กำหนด)			๒,๓๐๐,๐๐๐	๒,๓๐๐,๐๐๐	๒,๓๐๐,๐๐๐	จำนวนระยะทาง การก่อสร้างเพิ่ม มากขึ้น	ประชาชนมีเส้น ทางการคมนาคมที่ สะดวกรวดเร็ว	กองช่าง
๒๗	ก่อสร้างถนนลาดยาง บ้านลำพุก หมู่ที่ ๑๔ (จากถนน ๒๔ - วัดทุ่งศิวิไลย์)	เพื่อให้ประชาชนมีเส้นทาง การคมนาคมที่สะดวกรวดเร็ว	ขนาด กว้าง ๕.๐๐ ม. ยาว ๔๑๐.๐๐ เมตร (ตามแบบ อบต.กำหนด)			๑,๐๐๐,๐๐๐	๑,๐๐๐,๐๐๐	๑,๐๐๐,๐๐๐	จำนวนระยะทาง การก่อสร้างเพิ่ม มากขึ้น	ประชาชนมีเส้น ทางการคมนาคมที่ สะดวกรวดเร็ว	กองช่าง
๒๐	ติดตั้งไฟส่องสว่างพลังงานแสง อาทิตย์ภายตำบลตาเบา	เพื่อให้ประชาชนในตำบล มีความปลอดภัยในชีวิต และทรัพย์สิน	ตำบลตาเบา หมู่ละ ๒๐ จุด				๕,๗๐๐,๐๐๐	๕,๗๐๐,๐๐๐	มีความปลอดภัย มากขึ้น	ประชาชนมีความปลอดภัย ในชีวิตและทรัพย์สิน	กองช่าง

๓. ยุทธศาสตร์การพัฒนาด้านโครงสร้างพื้นฐาน

แผนงานการเกษตร

งานสิ่งแวดล้อมและทรัพยากรธรรมชาติ - ป่าไม้ชุมชน ชุดลอกแหล่งน้ำ การอนุรักษ์พันธุกรรมพืช ฯลฯ

แบบ ผ ๐๒.๕

ที่	โครงการ	วัตถุประสงค์	เป้าหมาย ผลผลิตของโครงการ	งบประมาณและที่ผ่านมา					ตัวชี้วัด (KPI)	ผลลัพธ์ที่คาดว่าจะได้รับ	หน่วยงาน ที่รับผิดชอบ
				๒๕๖๖ (บาท)	๒๕๖๗ (บาท)	๒๕๖๘ (บาท)	๒๕๖๙ (บาท)	๒๕๗๐ (บาท)			
๑	ขุดลอกหนองศาลา บ้านตาเบา หมู่ที่ ๒	เพื่อให้ประชาชนในหมู่บ้านนี้ น้ำสำหรับอุปโภคบริโภคและ การเกษตรตลอดทั้งปี	บ้านตาเบา หมู่ที่ ๒ (ตามแบบอบต.กำหนด)			๒,๐๐๐,๐๐๐	๒,๐๐๐,๐๐๐	๒,๐๐๐,๐๐๐	จำนวนแหล่งน้ำ สาธารณะได้รับการ ขุดลอกเพิ่มขึ้น	ประชาชนมีน้ำสำหรับ อุปโภค-บริโภคและ การเกษตรตลอดทั้งปี	กองช่าง
๒	ขุดขยายสระน้ำสาธารณะ ประจำหมู่บ้านป็นรั้ว หมู่ที่ ๕ (หนองส้มพันธ์)	เพื่อให้ประชาชนในหมู่บ้านนี้ น้ำสำหรับอุปโภคบริโภคและ การเกษตรตลอดทั้งปี	บ้านป็นรั้ว หมู่ที่ ๕ (ตามแบบอบต.กำหนด)				๗๐๐,๐๐๐	๗๐๐,๐๐๐	จำนวนแหล่งน้ำ สาธารณะได้รับการ ขุดลอกเพิ่มขึ้น	ประชาชนมีน้ำสำหรับ อุปโภค-บริโภคและ การเกษตรตลอดทั้งปี	กองช่าง
๓	ขุดลอกลำห้วยเสนางท่าถนน เลียบบคลอง บ้านป็นรั้ว หมู่ที่ ๕ (จากเขตบ้านจบก- ชลประทานบ้านสวาย)	เพื่อให้ประชาชนในหมู่บ้านมีน้ำ สำหรับอุปโภคบริโภคและ การเกษตรตลอดทั้งปี	บ้านป็นรั้ว ระยะทาง ๓,๐๐๐ เมตร (ตามแบบอบต.กำหนด)			๒,๐๐๐,๐๐๐	๒,๐๐๐,๐๐๐	๒,๐๐๐,๐๐๐	จำนวนแหล่งน้ำ สาธารณะได้รับการ ขุดลอกเพิ่มขึ้น	ประชาชนมีน้ำสำหรับ อุปโภค-บริโภคและ การเกษตรตลอดทั้งปี	กองช่าง
๔	ขุดลอกคลองระบายน้ำ บ้านกันตาลหาร หมู่ที่ ๖ จากชลประทาน บ้านสวาย-บ้านสวายจู	เพื่อให้ประชาชนในหมู่บ้านมีน้ำ สำหรับอุปโภคบริโภคและ การเกษตรตลอดทั้งปี	บ้านสวายจู ระยะทาง ๓,๐๐๐ เมตร (ตามแบบอบต.กำหนด)			๒,๐๐๐,๐๐๐	๒,๐๐๐,๐๐๐	๒,๐๐๐,๐๐๐	จำนวนแหล่งน้ำ สาธารณะได้รับการ ขุดลอกเพิ่มขึ้น	ประชาชนมีน้ำสำหรับ อุปโภค-บริโภคและ การเกษตรตลอดทั้งปี	กองช่าง
๖	ขุดลอกแหล่งน้ำสาธารณะ ประจำหมู่บ้านขวาว หมู่ที่ ๑๒ (หนองระไซร์)	เพื่อให้ประชาชนในหมู่บ้านนี้ น้ำสำหรับอุปโภคบริโภคและ การเกษตรตลอดทั้งปี	บ้านขวาว หมู่ที่ ๑๒ (ตามแบบอบต.กำหนด)			๒,๐๐๐,๐๐๐	๒,๐๐๐,๐๐๐	๒,๐๐๐,๐๐๐	จำนวนแหล่งน้ำ สาธารณะได้รับการ ขุดลอกเพิ่มขึ้น	ประชาชนมีน้ำสำหรับ อุปโภค-บริโภคและ การเกษตรตลอดทั้งปี	กองช่าง
๗	ขุดลอกแหล่งน้ำสาธารณะ ประจำหมู่บ้านขวาว หมู่ที่ ๑๒ (หนองถนนลึก)	เพื่อให้ประชาชนในหมู่บ้านนี้ น้ำสำหรับอุปโภคบริโภคและ การเกษตรตลอดทั้งปี	บ้านขวาว หมู่ที่ ๑๒ (ตามแบบอบต.กำหนด)			๒,๐๐๐,๐๐๐	๒,๐๐๐,๐๐๐	๒,๐๐๐,๐๐๐	จำนวนแหล่งน้ำ สาธารณะได้รับการ ขุดลอกเพิ่มขึ้น	ประชาชนมีน้ำสำหรับ อุปโภค-บริโภคและ การเกษตรตลอดทั้งปี	กองช่าง
๘	ขุดลอกแหล่งน้ำสาธารณะ ประจำหมู่บ้านขวาว หมู่ที่ ๑๒ (หนองปิด)	เพื่อให้ประชาชนในหมู่บ้านนี้ น้ำสำหรับอุปโภคบริโภคและ การเกษตรตลอดทั้งปี	บ้านขวาว หมู่ที่ ๑๒ (ตามแบบอบต.กำหนด)			๒,๐๐๐,๐๐๐	๒,๐๐๐,๐๐๐	๒,๐๐๐,๐๐๐	จำนวนแหล่งน้ำ สาธารณะได้รับการ ขุดลอกเพิ่มขึ้น	ประชาชนมีน้ำสำหรับ อุปโภค-บริโภคและ การเกษตรตลอดทั้งปี	กองช่าง

แผนงานการเกษตร

งานสิ่งแวดล้อมและทรัพยากรธรรมชาติ - ป่าไม้ชุมชน ชุดลอกแหล่งน้ำ การอนุรักษ์พันธุกรรมพืช ฯลฯ

แบบ ผ ๐๒.๕

ที่	โครงการ	วัตถุประสงค์	เป้าหมาย ผลผลิตของโครงการ	งบประมาณและที่ผ่านมา					ตัวชี้วัด (KPI)	ผลลัพธ์ที่คาดว่าจะได้รับ	หน่วยงาน ที่รับผิดชอบ
				๒๕๖๖ (บาท)	๒๕๖๗ (บาท)	๒๕๖๘ (บาท)	๒๕๖๙ (บาท)	๒๕๗๐ (บาท)			
๙	ขุดลอกหนองระเวียง บ้านปะปูล หมู่ที่ ๑๓	เพื่อให้ประชาชนในหมู่บ้านนี้ น้ำสำหรับอุปโภคบริโภคและ การเกษตรตลอดทั้งปี	บ้านปะปูล หมู่ที่ ๑๓			๒,๐๐๐,๐๐๐	๒,๐๐๐,๐๐๐	๒,๐๐๐,๐๐๐	จำนวนแหล่งน้ำ สาธารณะได้รับการ ขุดลอกเพิ่มขึ้น	ประชาชนมีน้ำสำหรับ อุปโภค-บริโภคและ การเกษตรตลอดทั้งปี	กองช่าง
๑๐	ขุดลอกคลองบ้านสวายจู หมู่ที่ ๑๖ (จากถนนหมายเลข ๒๔- โอสะมัด)	เพื่อให้ประชาชนในหมู่บ้านนี้ น้ำสำหรับอุปโภคบริโภคและ การเกษตรตลอดทั้งปี	บ้านสวายจู หมู่ที่ ๑๖ (ตามแบบอบต.กำหนด)			๒,๐๐๐,๐๐๐	๒,๐๐๐,๐๐๐	๒,๐๐๐,๐๐๐	จำนวนแหล่งน้ำ สาธารณะได้รับการ ขุดลอกเพิ่มขึ้น	ประชาชนมีน้ำสำหรับ อุปโภค-บริโภคและ การเกษตรตลอดทั้งปี	กองช่าง
๑๑	ขุดลอกลำห้วยเสนง ตำบลตาเบา (จากบ้านกระเพรา- บ้านปันรว)	เพื่อให้ประชาชนในหมู่บ้านนี้ น้ำสำหรับอุปโภคบริโภคและ การเกษตรตลอดทั้งปี	ตำบลตาเบา ระยะทาง ๗,๐๐๐ เมตร (ตามแบบอบต.กำหนด)			๑๐,๐๐๐,๐๐๐	๑๐,๐๐๐,๐๐๐	๑๐,๐๐๐,๐๐๐	จำนวนแหล่งน้ำ สาธารณะได้รับการ ขุดลอกเพิ่มขึ้น	ประชาชนมีน้ำสำหรับ อุปโภค-บริโภคและ การเกษตรตลอดทั้งปี	กองช่าง
๑๒	ขุดลอกหน้าฝาย บ้านจบก หมู่ที่ ๑๙ (จุดนายหัตถศึกษา)	เพื่อให้ประชาชนในหมู่บ้านนี้ น้ำสำหรับอุปโภคบริโภคและ การเกษตรตลอดทั้งปี	บ้านจบก ระยะทาง ๓๐๐ เมตร (ตามแบบอบต.กำหนด)			๘๐๐,๐๐๐	๘๐๐,๐๐๐	๘๐๐,๐๐๐	จำนวนแหล่งน้ำ สาธารณะได้รับการ ขุดลอกเพิ่มขึ้น	ประชาชนมีน้ำสำหรับ อุปโภค-บริโภคและ การเกษตรตลอดทั้งปี	กองช่าง

บัญชีครุภัณฑ์

แบบ ผ.๐๓

แผนพัฒนาท้องถิ่น (พ.ศ. ๒๕๖๖ - ๒๕๗๐) ทบพวน ครั้งที่ ๑/๒๕๖๘  
องค์การบริหารส่วนตำบลตาเบา อำเภอปราสาท จังหวัดสุรินทร์

\*\*\*\*\*

ที่	แผนงาน	หมวด	ประเภท	เป้าหมาย (ผลผลิตของ)	งบประมาณ					หน่วยงาน รับผิดชอบหลัก
					ปี ๒๕๖๖ (บาท)	ปี ๒๕๖๗ (บาท)	ปี ๒๕๖๘ (บาท)	ปี ๒๕๖๙ (บาท)	ปี ๒๕๗๐ (บาท)	
๑	แผนงานบริหารงานทั่วไป	ครุภัณฑ์	ครุภัณฑ์โฆษณาและ เผยแพร่	เครื่องมัลติมีเดียโปรเจคเตอร์ ระดับ XGA (ติดตั้งในห้องประชุม)	๓๖,๐๐๐					สำนักปลัด
				ครุภัณฑ์ไฟฟ้าและ วิทยุ	ระบบเครื่องเสียงในห้องประชุมสภา ๑ ชุด (ลำโพงติดผนังห้อง)	๕๐,๐๐๐				สำนักปลัด
				ระบบเครื่องเสียง PA ๑ ชุด (งานนอกห้องประชุม)	๖๕,๐๐๐				สำนักปลัด	
		ครุภัณฑ์	ครุภัณฑ์สำนักงาน	โต๊ะทำงาน	๑๐,๐๐๐					กองคลัง
				เก้าอี้ทำงานแบบพนักพิงสูง หุ้มหนัง PU	๕,๐๐๐					กองคลัง
				ตู้เก็บเอกสาร ชนิด ๒ บาน	๑๑,๐๐๐					กองคลัง

ที่	แผนงาน	หมวด	ประเภท	เป้าหมาย (ผลผลิตของ)	งบประมาณ					หน่วยงาน รับผิดชอบหลัก
					ปี ๒๕๖๖ (บาท)	ปี ๒๕๖๗ (บาท)	ปี ๒๕๖๘ (บาท)	ปี ๒๕๖๙ (บาท)	ปี ๒๕๗๐ (บาท)	
				ตู้เก็บแฟ้ม ๔ ชั้น	๖,๙๐๐					กองคลัง
			ครุภัณฑ์คอมพิวเตอร์ หรืออิเล็กทรอนิกส์	เครื่องพิมพ์ Multifunction พร้อมติดตั้งหมึกพิมพ์ (ink tank printer)	๗,๕๐๐					กองคลัง
๒	แผนงานการศึกษา	ครุภัณฑ์	ครุภัณฑ์คอมพิวเตอร์	เครื่องคอมพิวเตอร์โน้ตบุ๊ก จำนวน ๔ เครื่อง	๔๔,๐๐๐	๔๔,๐๐๐				กองการศึกษา
			ครุภัณฑ์สำนักงาน	เครื่องปรับอากาศ แบบแยกส่วน ๑.ศูนย์พัฒนาเด็กเล็กบ้านหนองจอก จำนวน ๕ เครื่อง ขนาด ๔๔,๐๐๐ btu ๑ เครื่อง ขนาด ๓๖,๐๐๐ btu ๔ เครื่อง	๒๓๗,๐๐๐					กองการศึกษา
				๒.ศูนย์พัฒนาเด็กเล็กบ้านภูมิสีตั้ง จำนวน ๕ เครื่อง ขนาด ๓๖,๐๐๐ btu ๓ เครื่อง ขนาด ๒๐,๐๐๐ btu ๑ เครื่อง ขนาด ๑๘,๐๐๐ btu ๑ เครื่อง		๑๙๖,๗๐๐				กองการศึกษา

ที่	แผนงาน	หมวด	ประเภท	เป้าหมาย(ผลผลิตของ	งบประมาณ					หน่วยงาน รับผิดชอบหลัก
					ปี ๒๕๖๖ (บาท)	ปี ๒๕๖๗ (บาท)	ปี ๒๕๖๘ (บาท)	ปี ๒๕๖๙ (บาท)	ปี ๒๕๗๐ (บาท)	
				๓.ศูนย์พัฒนาเด็กเล็กบ้านปะปูล จำนวน ๔ เครื่อง ขนาด ๔๐,๐๐๐ btu ๔ เครื่อง			๒๐๔,๐๐๐			กองการศึกษา
				โต๊ะอาหารเด็ก พร้อมเก้าอี้ ศูนย์พัฒนาเด็กเล็กขององค์การ บริหารส่วนตำบลตาเบา ๓ แห่ง	๓๒,๐๐๐	๓๒,๐๐๐	๑๒,๐๐๐			กองการศึกษา
๓	แผนงานสังคมสงเคราะห์	ครุภัณฑ์	ครุภัณฑ์สำนักงาน	เครื่องปรับอากาศ แบบแยกส่วน ขนาด ๑๘,๐๐๐ btu จำนวน ๔ เครื่อง (ติดตั้งอาคารผู้สูงอายุ)	๑๐๘,๐๐๐					สำนักปลัด
				โต๊ะพับอเนกประสงค์ พอเมก้าขาว ขนาด ๗๕*๑๘๐*๗๕ ซม.	๑๘,๐๐๐					สำนักปลัด
๔	แผนงานอุตสาหกรรม และการโยธา	ครุภัณฑ์	ครุภัณฑ์คอมพิวเตอร์ หรืออิเล็กทรอนิกส์	เครื่องคอมพิวเตอร์สำหรับประมวลผล แบบที่ ๑ จอแสดงภาพขนาดไม่น้อย ๑๙ นิ้ว	๒๒,๐๐๐					กองช่าง

ที่	แผนงาน	หมวด	ประเภท	เป้าหมาย(ผลผลิตของ	งบประมาณ					หน่วยงาน รับผิดชอบหลัก
					ปี ๒๕๖๖ (บาท)	ปี ๒๕๖๗ (บาท)	ปี ๒๕๖๘ (บาท)	ปี ๒๕๖๙ (บาท)	ปี ๒๕๗๐ (บาท)	
			ครุภัณฑ์สำนักงาน	โต๊ะ-เก้าอี้ทำงานทำงาน	๕,๐๐๐					กองช่าง
				ตู้เก็บแฟ้มขนาด ๒๐ ช่อง	๕,๐๐๐					กองช่าง
	อุตสาหกรรม และการโยธา	ครุภัณฑ์	ครุภัณฑ์ยานพาหนะ และขนส่ง	รถบรรทุกติดเครน รถกระกระเช้า ซ่อมไฟฟ้า		๓,๐๐๐,๐๐๐				กองช่าง
๕	สาธารณสุข	ครุภัณฑ์	ครุภัณฑ์ยานพาหนะ และขนส่ง	รถพยาบาล (รถตู้) ไม่ต่ำกว่า ๒,๔๐๐ ซีซี หรือกำลังสูงสุด ไม่ต่ำกว่า ๙๐ กิโลวัตต์				๒,๕๐๐,๐๐๐		สำนักปลัด

## ส่วนที่ ๔

### การติดตามและประเมินผล

การบริหารงานที่ประสบความสำเร็จนั้น ส่วนหนึ่งมาจากการนำนวัตกรรม (Innovation) และกระบวนการบริหารใหม่ๆ

มาประยุกต์ใช้ในองค์กร ให้บรรลุวัตถุประสงค์และเป้าหมายที่กำหนดไว้ การติดตาม และประเมินผลก็เป็นส่วนหนึ่ง ของกระบวนการบริหารงาน ซึ่งมีหลักการสำคัญ คือ การติดตามความก้าวหน้าในการปฏิบัติงานและประเมินผลความสำเร็จของงาน อันจะนำไปสู่การปรับปรุงแก้ไขปัญหาร่วมกันให้บรรลุเป้าหมาย จึงต้องมีการติดตามและประเมินผล เพื่อให้ทราบประสิทธิภาพและประสิทธิผลการดำเนินงานขององค์กรว่าอยู่ในระดับใด เหมาะสมหรือสอดคล้องกับสถานการณ์ปัจจุบันหรือไม่

#### ๔.๑ การติดตามและประเมินผลยุทธศาสตร์

กระบวนการของแผนพัฒนาท้องถิ่น (พ.ศ.๒๕๖๖-๒๕๗๐) มีองค์ประกอบ ๓ ส่วน คือ การวางแผน (Planning) การนำแผนไปสู่การปฏิบัติ (Implementation) และการติดตามประเมินผล (Monitor and Evaluation) ฉะนั้น การติดตามและประเมินผลยุทธศาสตร์ สามารถดำเนินการได้ดังนี้

๑. ติดตามและประเมินผลกระบวนการ (Process) จัดทำแผนพัฒนาท้องถิ่นโดยตรวจสอบกระบวนการดำเนินการว่าเป็นไปตามวิธีการและขั้นตอนที่กำหนดได้ตามระเบียบกระทรวงมหาดไทยว่าด้วยการจัดทำแผนพัฒนาขององค์กรปกครองส่วนท้องถิ่น พ.ศ.๒๕๔๘ (และเพิ่มเติมถึง (ฉบับที่ ๓) พ.ศ.๒๕๖๑ และหนังสือกระทรวงมหาดไทยที่ มท ๐๘๑๐.๓/ว๖๐๔๖ ลงวันที่ ๑๙ ตุลาคม ๒๕๖๑ เรื่อง ชักซ้อมแนวทางการจัดทำแผนพัฒนาท้องถิ่นขององค์กรปกครองส่วนท้องถิ่น ตามระเบียบกระทรวงมหาดไทยว่าด้วยการจัดทำแผนพัฒนาท้องถิ่น พ.ศ.๒๕๔๘ แก้ไขเพิ่มเติมถึง (ฉบับที่ ๓) พ.ศ. ๒๕๖๑

๒. ติดตามประเมินผลความพึงพอใจของประชาชน ต่อการดำเนินงานตามนโยบายขององค์การบริหารส่วนตำบล เป็นการประเมินผลการดำเนินงานในแต่ละยุทธศาสตร์การพัฒนา โดยออกแบบสำรวจความพึงพอใจ ของประชาชน

#### ๔.๒ การติดตามและประเมินผลโครงการ

เป็นการประเมินผลที่ช่วยให้ทราบถึงความก้าวหน้าในการดำเนินงานว่าแผนงานหรือโครงการที่ได้ดำเนินการไปแล้วนั้นให้ผลเป็นอย่างไร นำไปสู่ความสำเร็จตามแผนงานที่กำหนดไว้หรือไม่ มีผลสำเร็จมากน้อยเพียงใด เมื่อเปรียบเทียบกับเป้าหมาย หากมีความล่าช้าในการจัดทำแผนพัฒนาท้องถิ่นนั้น จะต้องมีการติดตามและประเมินผลแผนพัฒนา โดยจะต้องติดตามและประเมินยุทธศาสตร์ ตามระเบียบกระทรวงมหาดไทย ว่าด้วยการจัดทำแผนขององค์กรปกครองส่วนท้องถิ่น พ.ศ. ๒๕๔๘ หมวด ๖ ข้อ ๒๙ และระเบียบกระทรวงมหาดไทย ว่าด้วยการจัดทำแผนขององค์กรปกครองส่วนท้องถิ่น (ฉบับที่ ๓) พ.ศ. ๒๕๖๑ ข้อ ๑๓ และในการประเมินแผนนั้นจะต้อง ดำเนินการประเมินคุณภาพของแผนยุทธศาสตร์การพัฒนามตามแนวทางการติดตามและประเมินผลยุทธศาสตร์เพื่อสอดคล้องแผนพัฒนาท้องถิ่นขององค์กรปกครองส่วนท้องถิ่น แจ้งตามหนังสือกระทรวงมหาดไทย ที่ มท ๐๘๑๐.๓/ว ๒๙๓๑ ลงวันที่ ๑๕ พฤษภาคม ๒๕๖๒ เรื่อง ชักซ้อมแนวทางการทบทวนแผนพัฒนาท้องถิ่น (พ.ศ. ๒๕๖๖ - ๒๕๗๐) ขององค์กรปกครองส่วนท้องถิ่น ตามระเบียบกระทรวงมหาดไทย ว่าด้วยการจัดทำแผนขององค์กรปกครองส่วนท้องถิ่น (ฉบับที่ ๓) พ.ศ. ๒๕๖๑

#### ๔.๓ สรุปผลการพัฒนาท้องถิ่นในภาพรวม

##### ๓.๑ การวัดผลในเชิงปริมาณและเชิงคุณภาพ

###### (๑) การวัดผลในเชิงปริมาณ

ตามที่องค์การบริหารส่วนตำบลได้ดำเนินการจัดทำแผนพัฒนาขึ้นมาเพื่อใช้เป็นเครื่องมือในการพัฒนาองค์การบริหารส่วนตำบลให้บรรลุเป้าหมายที่วางไว้ เกิดประสิทธิภาพประสิทธิผลสูงสุดในการแก้ไขปัญหาให้กับประชาชน ในการจัดทำแผนพัฒนานั้นจะต้องมีการติดตามและประเมินแผนพัฒนา ตามระเบียบกระทรวงมหาดไทย ว่าด้วยการจัดทำแผนขององค์กรปกครองส่วนท้องถิ่น พ.ศ. ๒๕๔๘ หมวด ๖ ข้อ ๒๙ และระเบียบกระทรวงมหาดไทย ว่าด้วยการจัดทำแผนขององค์กรปกครองส่วนท้องถิ่น (ฉบับที่ ๓) พ.ศ. ๒๕๖๑ ข้อ ๑๓ โดยคณะกรรมการติดตามและประเมินแผนพัฒนาเป็นผู้ดำเนินการติดตามและประเมินผลแผนพัฒนา ซึ่งคณะกรรมการจะต้องดำเนินการกำหนดแนวทาง วิธีการในการติดตามและประเมินผลแผนพัฒนา ดำเนินการติดตามและประเมินผลแผนพัฒนา รายงานผลและเสนอความเห็นซึ่งได้จากการติดตามและประเมินผลแผนพัฒนาต่อผู้บริหารท้องถิ่น เพื่อให้ผู้บริหารท้องถิ่นเสนอต่อสภาท้องถิ่น และคณะกรรมการพัฒนาท้องถิ่น พร้อมทั้งประกาศผลการติดตามและประเมินผลแผนพัฒนาให้ประชาชนในท้องถิ่นทราบในที่เปิดเผยภายในสิบห้าวันนับแต่วันรายงานผลและเสนอความเห็นดังกล่าวและต้องปิดประกาศไว้เป็นระยะเวลาไม่น้อยกว่าสามสิบวันโดยอย่างน้อยปีละสองครั้ง ภายในเดือนเมษายนและภายในเดือนตุลาคมของทุกปี

โดยเครื่องมือที่ใช้ในการติดตามและประเมินผลในเชิงปริมาณ มีดังนี้

แบบที่ ๑ การกำกับการจัดทำแผนยุทธศาสตร์ขององค์กรปกครองส่วนท้องถิ่น

แบบที่ ๒ แบบติดตามผลการดำเนินงานขององค์กรปกครองส่วนท้องถิ่น

แบบที่ ๓/๑ แบบประเมินผลการดำเนินงานตามแผนยุทธศาสตร์

แบบประเมินคุณภาพของแผนพัฒนา

การติดตามและประเมินผลด้วยระบบ e-plan ([www.dla.go.th](http://www.dla.go.th))

###### (๒) การวัดผลในเชิงคุณภาพ

การจัดผลเชิงคุณภาพ องค์การบริหารส่วนตำบลใช้การสำรวจความพึงพอใจในการวัดผลเชิงคุณภาพโดยภาพรวม โดยได้มีการประเมินความพึงพอใจ ซึ่งการประเมินความพึงพอใจทำให้ทราบถึงผลเชิงคุณภาพในการดำเนินงานขององค์การบริหารส่วนตำบลในภาพรวม

โดยเครื่องมือที่ใช้ในการประเมินความพึงพอใจ มีดังนี้

แบบที่ ๓/๒ แบบประเมินความพึงพอใจต่อผลการดำเนินงานขององค์การบริหารส่วนตำบล

แบบที่ ๓/๓ แบบประเมินความพึงพอใจของประชาชนที่มีต่อการให้บริการ

#### ๔.๔ ข้อเสนอแนะในการจัดทำแผนพัฒนาท้องถิ่นในอนาคต

##### ๔.๔.๑ ผลกระทบนำไปสู่ออนาคต

๑. เกิดการพัฒนาพัฒนาที่ล่าช้า เพราะการดำเนินงานต่างๆ ขององค์กรปกครองส่วนท้องถิ่นต้องผ่านกระบวนการหลายขั้นตอน สลับซับซ้อน
๒. ประชาชนอาจเกิดความเบื่อหน่ายกับกระบวนการจัดทำแผนที่มีความยุ่งยากมากขึ้น
๓. ปัญหาอาจไม่ได้รับการแก้ไขอย่างตรงจุดเพราะข้อจำกัดของระเบียบกฎหมายที่ทำให้ยากและบางเรื่องอาจทำไม่ได้

**๔.๔.๒ ข้อสังเกต ข้อเสนอแนะ ผลจากการพัฒนา**

- ๑) การจัดทำแผนพัฒนาท้องถิ่นสี่ปีควรพิจารณาใช้แผนยุทธศาสตร์การพัฒนามาเป็นกรอบในการจัดทำแผนพัฒนาท้องถิ่นสี่ปีและให้มีความสอดคล้องกัน
- ๒) การจัดทำแผนพัฒนาท้องถิ่นสี่ปีควรพิจารณางบประมาณและคำนึงถึงสถานะการคลังในการพิจารณาโครงการ/กิจกรรม ที่จะบรรจุในแผนพัฒนาท้องถิ่นสี่ปี
- ๓) ควรเร่งรัดให้มีการดำเนินโครงการ/กิจกรรม ที่ตั้งในข้อบัญญัติงบประมาณรายจ่ายให้สามารถดำเนินการได้ในปีงบประมาณนั้น
- ๔) องค์การบริหารส่วนตำบลควรพิจารณาตั้งงบประมาณให้เพียงพอและเหมาะสมกับกับภารกิจแต่ละด้านที่จะต้องดำเนินการ ซึ่งจะช่วยลดปัญหาในการโอนเพิ่ม โอนลด โอนตั้งจ่ายรายการใหม่

\*\*\*\*\*

**แบบที่ 1 เป็นแบบประเมินตนเองในการจัดทำแผนพัฒนาขององค์กรปกครองส่วนท้องถิ่น**

คำชี้แจง : แบบที่ ๑ เป็นแบบประเมินตนเองในการจัดทำแผนยุทธศาสตร์ขององค์กรปกครองส่วนท้องถิ่น โดยจะทำการประเมินและรายงานทุก ๆ ครั้ง หลังจากท้องถิ่นได้ประกาศใช้แผนยุทธศาสตร์แล้ว  
ชื่อองค์กรปกครองส่วนท้องถิ่น .....

ประเด็นการประเมิน	มี การ ดำเนินงาน	ไม่มี การดำเนินงาน
<b>ส่วนที่ ๑ คณะกรรมการพัฒนาท้องถิ่น</b>		
๑. มีการจัดตั้งคณะกรรมการพัฒนาท้องถิ่นเพื่อจัดทำแผนพัฒนาท้องถิ่น		
๒. มีการจัดประชุมคณะกรรมการพัฒนาท้องถิ่นเพื่อจัดทำแผนพัฒนาท้องถิ่น		
๓. มีการจัดประชุมอย่างต่อเนื่องสม่ำเสมอ		
๔. มีการจัดตั้งคณะกรรมการสนับสนุนการจัดทำแผนพัฒนาท้องถิ่น		
๕. มีการจัดประชุมคณะกรรมการสนับสนุนการจัดทำแผนพัฒนาท้องถิ่น		
๖. มีคณะกรรมการพัฒนาท้องถิ่นและประชาคมท้องถิ่นพิจารณาร่างแผนการพัฒนา		
<b>ส่วนที่ ๒ การจัดทำแผนการพัฒนาท้องถิ่น</b>		
๗. มีการรวบรวมข้อมูลและปัญหาสำคัญของท้องถิ่นมาจัดทำฐานข้อมูล		
๘. มีการเปิดโอกาสให้ประชาชนเข้ามามีส่วนร่วมในการจัดทำแผน		
๙. มีการวิเคราะห์ศักยภาพของท้องถิ่น (swot) เพื่อประเมินสถานการณ์การพัฒนาท้องถิ่น		
๑๐. มีการกำหนดวิสัยทัศน์และภารกิจหลักการพัฒนาท้องถิ่นที่สอดคล้องกับศักยภาพของท้องถิ่น		
๑๑. มีการกำหนดวิสัยทัศน์และภารกิจหลักการพัฒนาท้องถิ่นที่สอดคล้องกับยุทธศาสตร์จังหวัด		
๑๒. มีการกำหนดจุดมุ่งหมายเพื่อการพัฒนาที่ยั่งยืน		
๑๓. มีการกำหนดเป้าหมายการพัฒนาท้องถิ่น		
๑๔. มีการกำหนดยุทธศาสตร์การพัฒนาและแนวทางการพัฒนา		
๑๕. มีการกำหนดยุทธศาสตร์ที่สอดคล้องกับยุทธศาสตร์ของจังหวัด		
๑๖. มีการอนุมัติและประกาศใช้แผนการพัฒนา		
๑๗. มีการจัดทำบัญชีกลุ่มโครงการในแผนการพัฒนา		
๑๘. มีการกำหนดรูปแบบการติดตามประเมินผลแผนพัฒนา		

**การวัด และการนำเสนอผล**

- ความถี่ในการวัด : หลังจากองค์กรปกครองส่วนท้องถิ่นจัดทำแผนเสร็จและประกาศใช้อย่างเป็นทางการ
- เกณฑ์การพิจารณา : พิจารณาจาก มี/ ไม่มี การดำเนินการนั้น

**แนวทางการพิจารณาคคุณภาพแผนพัฒนาท้องถิ่น  
ขององค์กรปกครองส่วนท้องถิ่น**

การพิจารณาการติดตามและประเมินผลยุทธศาสตร์เพื่อความสอดคล้องแผนพัฒนาขององค์กรปกครองส่วนท้องถิ่น

ประเด็นพิจารณา	คะแนน
๑. ข้อมูลสภาพทั่วไปขององค์กรปกครองส่วนท้องถิ่น	๑๐
๒. การวิเคราะห์สภาพการณ์และศักยภาพ	๒๕
๓. ยุทธศาสตร์ ประกอบด้วย	๖๕
๓.๑. ยุทธศาสตร์ขององค์กรปกครองส่วนท้องถิ่น	(๑๐)
๓.๒. ยุทธศาสตร์ขององค์กรปกครองส่วนท้องถิ่นในเขตจังหวัด	(๑๐)
๓.๓. ยุทธศาสตร์จังหวัด	(๑๐)
๓.๔. วิสัยทัศน์	(๕)
๓.๕. กลยุทธ์	(๕)
๓.๖. เป้าประสงค์ของแต่ละประเด็นกลยุทธ์	(๕)
๓.๗. จุดยืนทางยุทธศาสตร์	(๕)
๓.๘. แผนงาน	(๕)
๓.๙. ความเชื่อมโยงของยุทธศาสตร์ในภาพรวม	(๕)
๓.๑๐. ผลผลิต/โครงการ	(๕)
<b>รวม</b>	<b>๑๐๐</b>

**แบบประเมินตนเอง**

คำชี้แจง : แบบที่ 1 เป็นแบบประเมินตนเองในการจัดทำแผนยุทธศาสตร์ขององค์กรปกครองส่วนท้องถิ่นโดยจะทำการประเมินและรายงาน  
ทุก ๆ ครั้ง หลังจากท้องถิ่นปกครองส่วนท้องถิ่นได้ประกาศใช้แผนยุทธศาสตร์แล้ว

ชื่อ องค์กรปกครองส่วนท้องถิ่น .....

ประเด็นการประเมิน	มี การดำเนินงาน	ไม่มี การดำเนินงาน
<b>ส่วนที่ 1 คณะกรรมการพัฒนาท้องถิ่น</b>		
1. มีการจัดตั้งคณะกรรมการพัฒนาท้องถิ่นเพื่อจัดทำแผนพัฒนาท้องถิ่น		
2. มีการจัดประชุมคณะกรรมการพัฒนาท้องถิ่นเพื่อจัดทำแผนพัฒนาท้องถิ่น		
3. มีการจัดประชุมอย่างต่อเนื่องสม่ำเสมอ		
4. มีการจัดตั้งคณะกรรมการสนับสนุนการจัดทำแผนพัฒนาท้องถิ่น		
5. มีการจัดประชุมคณะกรรมการสนับสนุนการจัดทำแผนพัฒนาท้องถิ่น		
6. มีคณะกรรมการพัฒนาท้องถิ่นและประชาคมท้องถิ่นพิจารณาร่างแผนยุทธศาสตร์การพัฒนา		
<b>ส่วนที่ 2 การจัดทำแผนพัฒนาท้องถิ่น</b>		
7. มีการรวบรวมข้อมูลและปัญหาสำคัญของท้องถิ่นมาจัดทำฐานข้อมูล		
8. มีการเปิดโอกาสให้ประชาชนเข้ามามีส่วนร่วมในการจัดทำแผน		
9. มีการวิเคราะห์ศักยภาพของท้องถิ่น (SWOT) เพื่อประเมินสถานภาพการพัฒนาท้องถิ่น		
10. มีการกำหนดวิสัยทัศน์และภารกิจหลักการพัฒนาท้องถิ่นที่สอดคล้องกับศักยภาพของท้องถิ่น		
11. มีการกำหนดวิสัยทัศน์และภารกิจหลักการพัฒนาท้องถิ่นที่สอดคล้องกับยุทธศาสตร์จังหวัด		
12. มีการกำหนดจุดมุ่งหมายเพื่อการพัฒนาที่ยั่งยืน		
13. มีการกำหนดเป้าหมายการพัฒนาท้องถิ่น		
14. มีการกำหนดยุทธศาสตร์การพัฒนาและแนวทางการพัฒนา		
15. มีการกำหนดยุทธศาสตร์ที่สอดคล้องกับยุทธศาสตร์ของจังหวัด		
16. มีการอนุมัติและประกาศใช้แผนยุทธศาสตร์การพัฒนา		
17. มีการจัดทำบัญชีกลุ่มโครงการในแผนยุทธศาสตร์		
18. มีการกำหนดรูปแบบการติดตามประเมินผลแผนยุทธศาสตร์		
19. มีการทบทวนแผนยุทธศาสตร์หรือไม่		

## แบบประเมินผลการดำเนินงานขององค์การบริหารส่วนตำบลตาเบา

ประจำปีงบประมาณ พ.ศ.....

\*\*\*\*\*

คำชี้แจง : เพื่อประเมินผลการดำเนินงานตามยุทธศาสตร์และแนวทางการพัฒนาขององค์การบริหารส่วนตำบลตาเบา ประจำปีงบประมาณ พ.ศ..... โดยกำหนดให้มีการเก็บข้อมูลปีละ ๑ ครั้ง หลังจากสิ้นสุดปีงบประมาณ

ส่วนที่ ๑

## ข้อมูลทั่วไป

๑. เพศ  (๑) ชาย  (๒) หญิง
๒. อายุ  (๑) ๑๘ - ๓๐ ปี  (๒) ๓๑ - ๔๐ ปี  (๓) ๔๑ - ๕๐ ปี  
 (๔) ๕๑ - ๖๐ ปี  (๕) มากกว่า ๖๐ ปี
๓. การศึกษา  (๑) ประถมศึกษา  (๒) มัธยมศึกษาหรือเทียบเท่า  (๓) อนุปริญญาหรือเทียบเท่า  
 (๔) ปริญญาตรี  (๕) สูงกว่าปริญญาตรี  (๖) อื่น ๆ
๔. อาชีพหลัก  (๑) รัฐบาล  (๒) เอกชน / รัฐวิสาหกิจ  (๓) ค้าขายธุรกิจส่วนตัว  
 (๔) รับจ้าง  (๕) นักเรียน / นักศึกษา  (๖) เกษตรกร  
 (๗) อื่น ๆ

ส่วนที่ ๒

## ประเมินด้านความรู้ ความเข้าใจเกี่ยวกับองค์การบริหารส่วนตำบลตาเบา

๕. ท่านทราบหรือไม่ว่า องค์การบริหารส่วนตำบลตาเบา คือองค์กรปกครองส่วนท้องถิ่นที่ได้รับการจัดสรรงบประมาณมาพัฒนาท้องถิ่นภายในตำบลตาเบา

- ทราบ  ไม่ทราบ

๖. ท่านทราบหรือไม่ว่ามีโครงการขององค์การบริหารส่วนตำบลตาเบา ดำเนินการในพื้นที่/หมู่บ้านของท่าน (ถ้าทราบตอบข้อ ๗-๘) (ถ้าไม่ทราบตอบข้อ ๙)

- ทราบ  ไม่ทราบ

๗. ท่านทราบว่าโครงการขององค์การบริหารส่วนตำบลตาเบา ดำเนินการในพื้นที่ / หมู่บ้านของท่าน

- แพนพับ / โปสเตอร์  สมาชิก อบต.  
 หอกระจายข่าว  อำเภอเคลื่อนที่  
 อบต.พบประชาชน  
 อื่น (ระบุ).....

๘. ท่านทราบว่าในพื้นที่ / หมู่บ้านของท่านได้รับการพัฒนาด้านใด (ตอบได้มากกว่า ๑ ข้อ)

- ยุทธศาสตร์ด้านการส่งเสริมและพัฒนาการเกษตรอย่างยั่งยืน  
 ยุทธศาสตร์ด้านโครงสร้างพื้นฐาน  
 ยุทธศาสตร์ด้านการบริหารจัดการและอนุรักษ์ทรัพยากรธรรมชาติและสิ่งแวดล้อม  
 ยุทธศาสตร์ด้านการพัฒนาคนและสังคมอย่างยั่งยืน  
 ยุทธศาสตร์ด้านการบริหารจัดการบ้านเมืองที่ดี

๙. ถ้าท่านไม่ทราบว่า มีโครงการขององค์การบริหารส่วนตำบลตาเบา ดำเนินการในพื้นที่ / หมู่บ้านของท่านจะมีช่องทาง  
สื่อสารใดที่จะทำให้ท่านรับรู้ข้อมูล

- |   |  |
|---|--|
| <input type="checkbox"/> แผ่นพับ / โปสเตอร์ | <input type="checkbox"/> สมาชิก อบต.     |
| <input type="checkbox"/> หอกระจายข่าว       | <input type="checkbox"/> อำเภอเคลื่อนที่ |
| <input type="checkbox"/> อบต.พบประชาชน      |  |
| <input type="checkbox"/> อื่น ๆ (ระบุ)..... |  |

๑๐. พื้นที่ / หมู่บ้านของท่านยังขาดการพัฒนาในด้านใด ( โปรดระบุ )

.....

.....

.....

.....

\*\*\*\*\*

ส่วนที่ ๓ ประเมินระดับความพึงพอใจต่อผลการดำเนินงานขององค์การบริหารส่วนตำบลตาเบาตามยุทธศาสตร์และแผน  
 การพัฒนาขององค์การบริหารส่วนตำบลตาเบา

๑๑ ท่านมีความพึงพอใจต่อผลการดำเนินงานยุทธศาสตร์ด้านการส่งเสริมและพัฒนาการเกษตรอย่างยั่งยืน มากน้อยเพียง

แนวทางการพัฒนา	ระดับความพึงพอใจ				
	มากที่สุด (๕)	มาก (๔)	ปานกลาง (๓)	น้อย (๒)	น้อยที่สุด (๑)
๑.เพิ่มศักยภาพและขีดความสามารถในการเพิ่มผลผลิตทางการเกษตร					
๒.การบริหารจัดการแหล่งน้ำ					
๓.ส่งเสริมและพัฒนาองค์ความรู้ด้านการเกษตร					

๑๒. ท่านมีความพึงพอใจต่อผลการดำเนินงานยุทธศาสตร์ด้านโครงสร้างพื้นฐาน มากน้อยเพียงใด

แนวทางการพัฒนา	ระดับความพึงพอใจ				
	มากที่สุด (๕)	มาก (๔)	ปานกลาง (๓)	น้อย (๒)	น้อย ที่สุด (๑)
๑.การพัฒนาการก่อสร้าง ซ่อมแซม บำรุงรักษา ถนน สะพาน ทางเท้า ท่อ ระบายน้ำ					
๒.การก่อสร้าง ซ่อมแซม ปรับปรุงระบบสาธารณูปโภคอย่างทั่วถึง					
๓.การจัดให้มีไฟฟ้า และไฟฟ้าสาธารณะอย่างทั่วถึง					

๑๓. ท่านมีความพึงพอใจต่อผลการดำเนินงานยุทธศาสตร์ด้านการบริหารจัดการและอนุรักษ์ทรัพยากรธรรมชาติและ  
 สิ่งแวดล้อม มากน้อยเพียงใด

แนวทางการพัฒนา	ระดับความพึงพอใจ				
	มากที่สุด (๕)	มาก (๔)	ปานกลาง (๓)	น้อย (๒)	น้อย ที่สุด (๑)
๑.การอนุรักษ์ฟื้นฟู ทรัพยากรธรรมชาติและสิ่งแวดล้อม					
๒.ส่งเสริมและพัฒนาพลังงานทดแทนที่ยั่งยืน					
๓.การบริหารจัดการขยะสิ่งปฏิกูล					

๑๔ ท่านมีความพึงพอใจต่อผลการดำเนินงานยุทธศาสตร์ด้านการพัฒนาคนและสังคมอย่างยั่งยืน มากน้อยเพียงใด

แนวทางการพัฒนา	ระดับความพึงพอใจ				
	มากที่สุด (๕)	มาก (๔)	ปานกลาง (๓)	น้อย (๒)	น้อย ที่สุด (๑)
๑.การพัฒนาคุณภาพชีวิตและสวัสดิการชุมชน					
๒.การจัดระเบียบชุมชน/สังคมและความสงบเรียบร้อย					
๓.ส่งเสริมพัฒนาและอนุรักษ์ศาสนา วัฒนธรรม ประเพณี และภูมิปัญญาท้องถิ่น					
๔.การบริหารงานสาธารณสุข					
๕.ส่งเสริมและพัฒนาระบบการศึกษาของศูนย์พัฒนาเด็กเล็กและโรงเรียนในสังกัด					
๖.ส่งเสริมและพัฒนาระบบการศึกษาของศูนย์พัฒนาเด็กเล็กและโรงเรียนใน สพฐ.					
๗.สนับสนุนการป้องกัน และแก้ไขปัญหาเสพติด การจัดสวัสดิการและส่งเสริม เรียนรู้ของชุมชน					
๘.ส่งเสริมสนับสนุน กีฬาและนันทนาการ					

๑๕. ท่านมีความพึงพอใจต่อผลการดำเนินงานยุทธศาสตร์ด้านการบริหารจัดการบ้านเมืองที่ดี มากน้อยเพียงใด

แนวทางการพัฒนา	ระดับความพึงพอใจ				
	มากที่สุด (๕)	มาก (๔)	ปานกลาง (๓)	น้อย (๒)	น้อย ที่สุด (๑)
๑.การส่งเสริมการมีส่วนร่วม และพัฒนาประสิทธิภาพในการทำงาน					
๒.การดำเนินการตามนโยบายแห่งรัฐและงานรัฐพิธี					

ส่วนที่ ๔ ประเมินความพึงพอใจด้านการมีส่วนร่วมต่อการดำเนินงานขององค์การบริหารส่วนตำบลตาเบา

๑๗. ท่านมีความพึงพอใจต่อผลการดำเนินงานมากน้อยเพียงใด

ความพึงพอใจ	พอใจมาก	พอใจ	ไม่พอใจ
๑) การเปิดโอกาสให้ประชาชนมีส่วนร่วมในโครงการ / กิจกรรม			
๒) การประชาสัมพันธ์ให้ประชาชนรับรู้ข้อมูลของโครงการ / กิจกรรม			
๓) การเปิดโอกาสให้ประชาชนแสดงความคิดเห็นในโครงการ / กิจกรรม			
๔) การรายงานผลการดำเนินงานของโครงการ / กิจกรรม			
๕) การเปิดโอกาสให้ประชาชนตรวจสอบการดำเนินโครงการ / กิจกรรม			
๖) การดำเนินงานเป็นไปตามระยะเวลาที่กำหนด			
๗) ผลการดำเนินโครงการ / กิจกรรมนำไปสู่การแก้ไขปัญหาของประชาชนในท้องถิ่น			
๘) การแก้ปัญหาและการตอบสนองความต้องการของประชาชน			
๙) ประโยชน์ที่ประชาชนได้รับจากการดำเนินโครงการ / กิจกรรม			

๑๘. ข้อเสนอแนะ.....

.....

.....

.....

.....

องค์การบริหารส่วนตำบลตาเบา ขอขอบคุณที่ท่านให้ความร่วมมือในการกรอกแบบประเมินผลฉบับนี้  
งานนโยบายและแผน สำนักปลัด ฯ โทร. ๐๔๔ - ๕๕๘๙๓๑